

PERFIL MUNICIPAL



Ano 2024

Município: Paulistana

(1) ▾





PRESIDENTE CONSELHO DELIBERATIVO

Filemon José Francisco de Souza Nogueira Paranagua

DIRETOR SUPERINTENDENTE

Júlio César de Carvalho Lima Filho

DIRETOR TÉCNICO

Delano Rodrigues Rocha

DIRETOR ADMINISTRATIVO-FINANCEIRO

Mário José Lacerda de Melo

GERENTE DA UNIDADE DE GESTÃO ESTRATÉGICA - UGE

Carlos Jorge Gomes Silva

ELABORAÇÃO E DESENVOLVIMENTO

Domingos Pereira da Silva Júnior

EQUIPE DE APOIO DA UGE

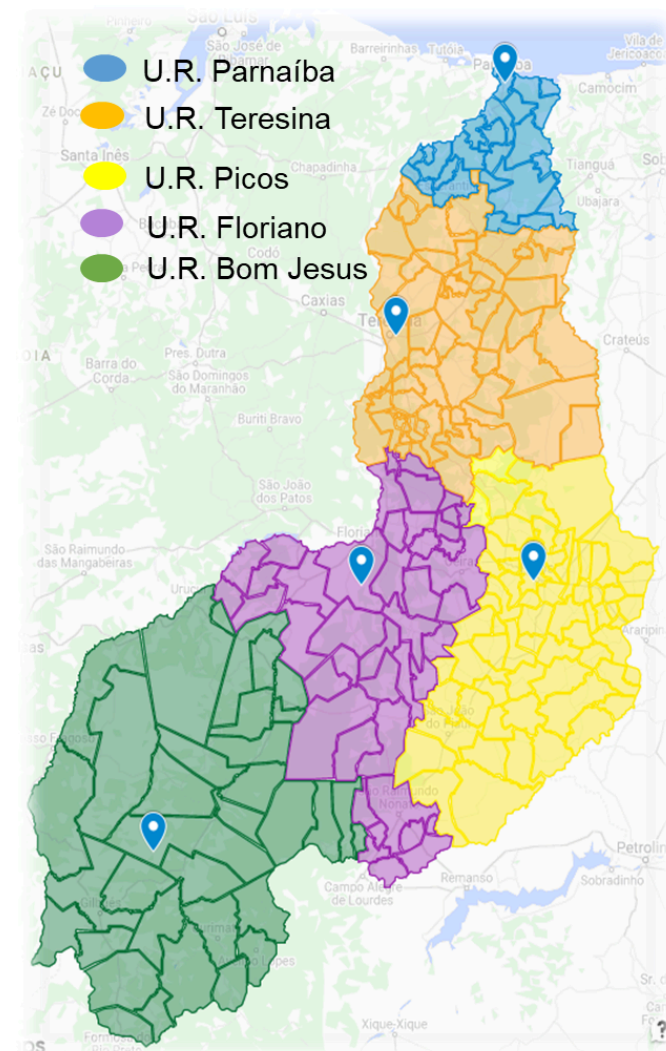
André Luíz de Sousa Veras

Fernando Leite Moreira



O Observatório do SEBRAE/PI desempenha o papel de difusor de informações relevantes para a estratégia da instituição e para auxiliar a tomada de decisões dos empreendedores do estado. Com o intuito de fornecer uma compreensão abrangente das transformações que ocorrem nas cidades piauienses, o Sebrae Piauí disponibiliza o "PERFIL MUNICIPAL", ferramenta rica em dados e apresentados em formato de fácil interpretação. Esta abordagem visa possibilitar a obtenção de insights valiosos que impulsionem o desenvolvimento para promoção do desenvolvimento local e sustentável no universo das 05 Regionais e os 224 municípios piauienses.

Dessa maneira, reafirma-se o compromisso do Sebrae Piauí e, permanecer ao lado dos empreendedores, gestores públicos e outras instituições, consolidando sua missão de fomentar ainda mais o empreendedorismo de pequenas empresas, contribuindo de forma significativa para o fortalecimento da economia local.





1. DADOS GERAIS	05
2. POPULAÇÃO.....	06
3. PRODUTO INTERNO BRUTO.....	07
4. POTENCIAL DE CONSUMO.....	08
5. EMPRESAS.....	10
6. MERCADO DE TRABALHO.....	11
7. AGRICULTURA.....	12
8. PECUÁRIA.....	13
9. SANEAMENTO BÁSICO.....	14
10. VULNERABILIDADE SOCIAL.....	15
11. TRANSFERÊNCIAS DE RECURSOS FEDERAIS.....	16
12. GLOSSÁRIO	17
13. BIBLIOGRAFIA	18



Município: Paulistana

(1) ▾

Gestor Municipal

Prefeito(a) ▲

JOAQUIM JULIO COELHO

Gestão Territorial

Unidade Regional do SEBRAE ▾

UR Picos

Território - SEPLAN

Chapada do Vale do Rio Itaim

Microrregião - IBGE

Alto Médio Canindé

Indicadores Municipais

IDH 2010 ▾	IVS 2010	IFDM 2016	IFGF - 2020	ISDEL 2020	IEGM 2021	IDSC 2023
0,6000	0,4810	0,5551	0,5352	0,2550	49,30	45,37

IDH Faixa ▾	IVS Faixa	IFDM Faixa	IFGF Faixa	ISDEL Faixa	IEGM Faixa	IDSC Faixa
Médio	Alta	Regular	Dificuldade	Baixo	C	Baixo

Gestão SEBRAE

Rede Simples ▾	Sala do Empreendedor	Cidade Empreendedora	Agronordeste
Sim	Sim	Não	Sim

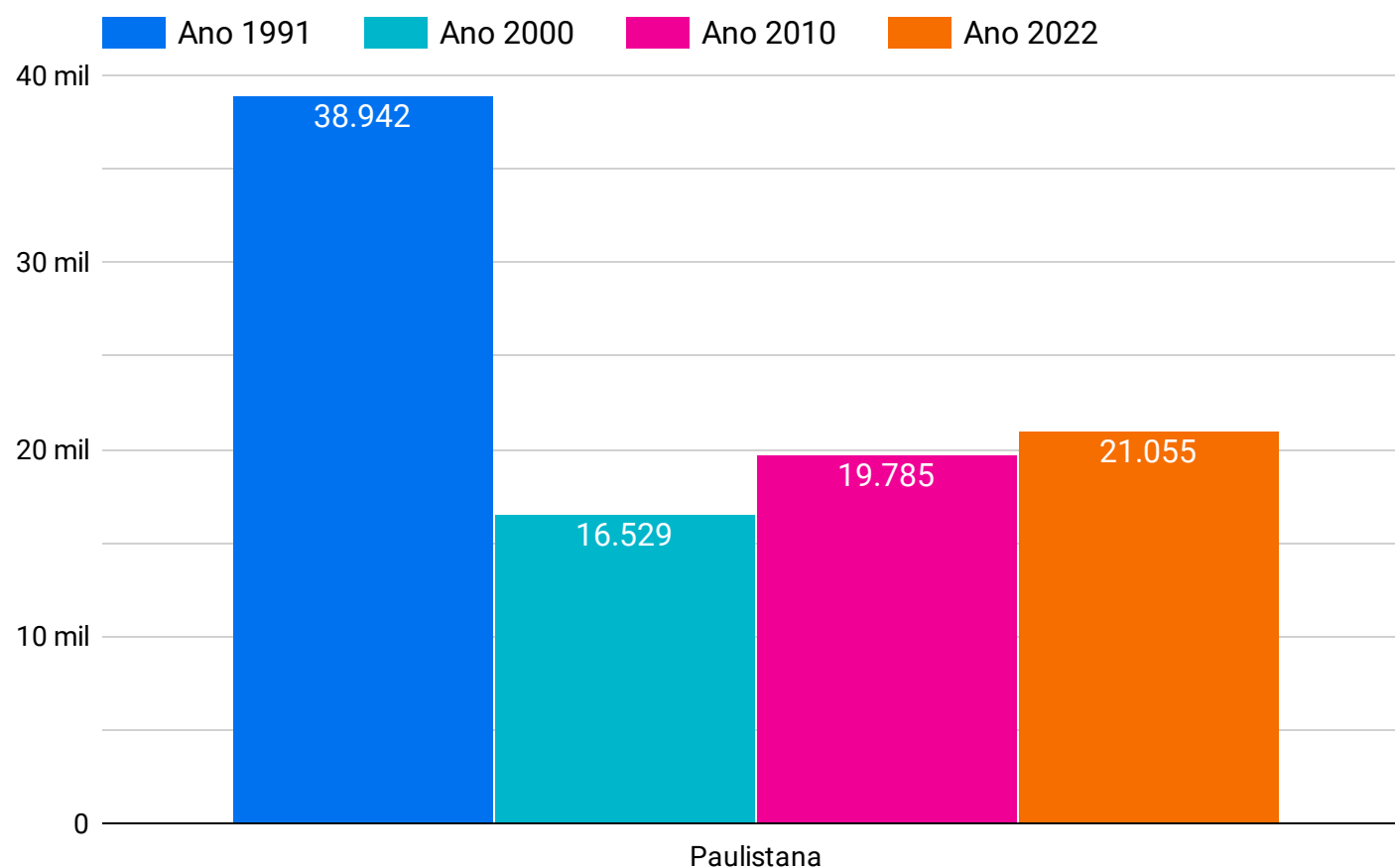
Fontes: SEBRAE/ APPM / IBGE / SEPLAN / Atlas Brasil / Firjan / TCE-PI / Programa Cidades Sustentáveis



Município: Paulistana

(1) ▼

Evolução Populacional - Anos 1991 a 2022



População por Gênero - ano 2022

Masculino ▲	Feminino
10.123	10.932

Censo 2022

Ranking de população no PI: 26

Densidade Demográfica: 10,85 hab/km²

Total de domicílios: 7.306

Média de morador por domicílio: 2,88

População por Faixa Etária - ano 2022

0 a 4 anos	5 a 9 anos	10 a 14 anos	15 a 19 anos	20 a 29 anos	30 a 39 anos	40 a 49 anos	50 a 59 anos	60 a 69 anos	70 a 79 anos	80 ou mais anos	Total ▲
1.574	1.563	1.516	1.792	3.200	3.269	2.951	2.172	1.480	1.062	476	21.055

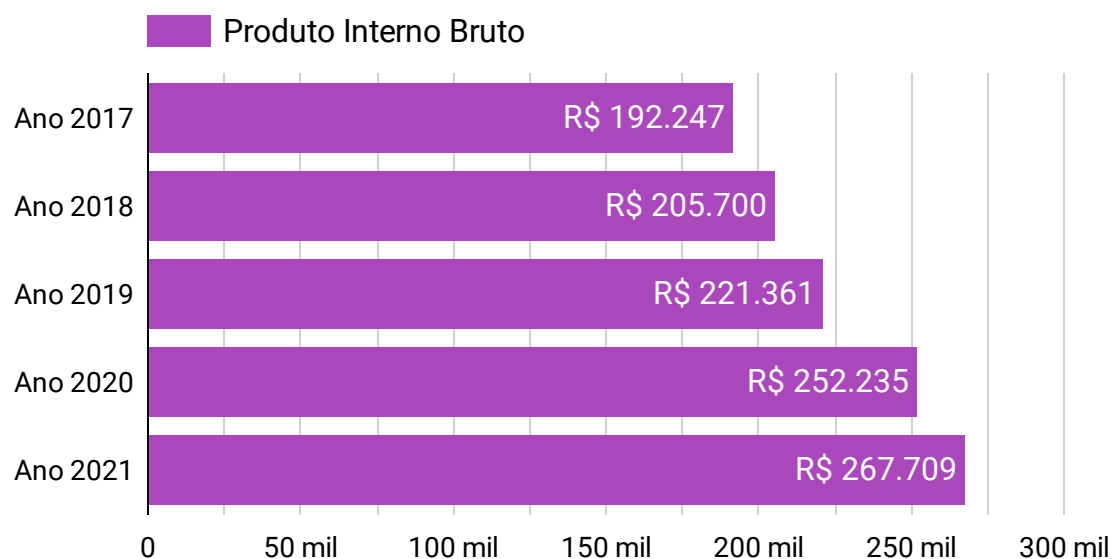
Fontes: IBGE / SNIS / DATASUS



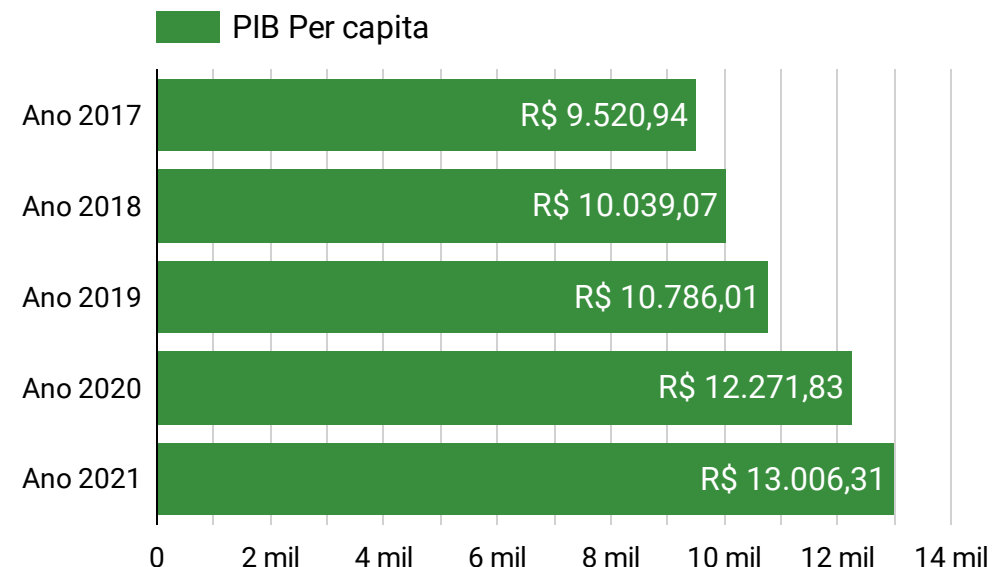
Município: Paulistana

(1) ▾

PIB - R\$ mil



PIB PER CAPITA - R\$



**PIB Ranking
Ano 2021**

34

**PIB Per capita Ranking
Ano 2021**

53

Valor Adicionado Bruto - R\$ mil

Período ▾	VAB Agropecuária	VAB Indústria	VAB Serviços	VAB Administração Pública	Impostos	Produto Interno Bruto
Ano 2017	R\$ 7.059	R\$ 10.255	R\$ 76.605	R\$ 83.855	R\$ 14.473	R\$ 192.247
Ano 2018	R\$ 7.895	R\$ 9.783	R\$ 80.862	R\$ 90.207	R\$ 16.954	R\$ 205.700
Ano 2019	R\$ 7.884	R\$ 9.804	R\$ 89.420	R\$ 96.128	R\$ 18.125	R\$ 221.361
Ano 2020	R\$ 12.743	R\$ 21.633	R\$ 94.562	R\$ 99.307	R\$ 23.990	R\$ 252.235
Ano 2021	R\$ 16.831	R\$ 18.813	R\$ 103.358	R\$ 107.932	R\$ 20.776	R\$ 267.709

Fonte: IBGE



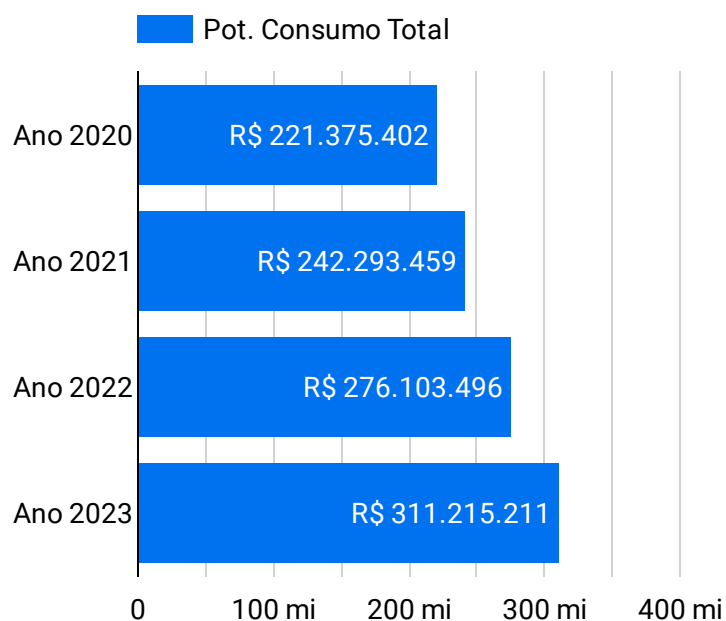
Município: Paulistana

(1) ▾

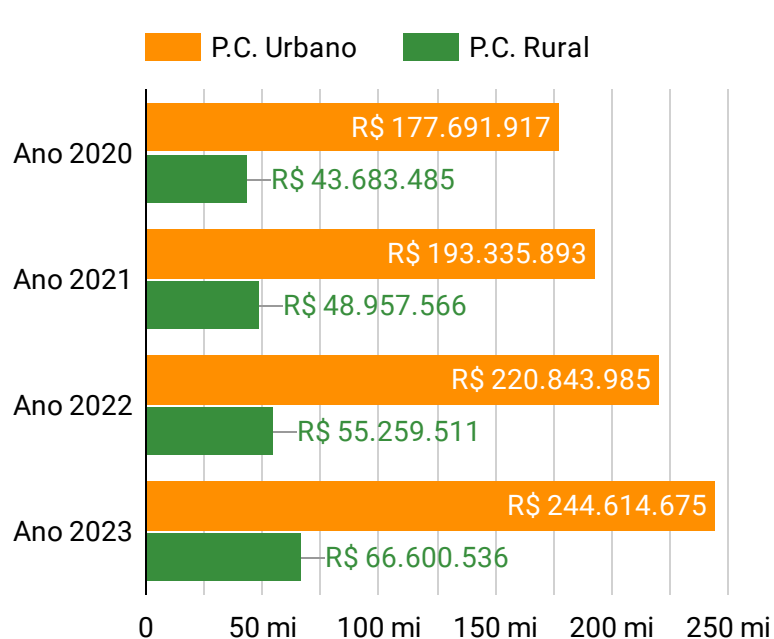
Potencial de Consumo dos Domicílios Urbanos por Classe - (R\$)

Período	Pot. Consumo Urb. Classe A	Pot. Consumo Urb. Classe B1	Pot. Consumo Urb. Classe B2	Pot. Consumo Urb. Classe C1	Pot. Consumo Urb. Classe C2	Pot. Consumo Urb. Classe D/E	P.C Urbano
Ano 2020	R\$ 10.733.357	R\$ 25.301.598	R\$ 35.747.102	R\$ 33.024.596	R\$ 31.861.695	R\$ 41.023.568	R\$ 177.691.917
Ano 2021	R\$ 9.976.243	R\$ 24.169.922	R\$ 37.177.283	R\$ 35.641.533	R\$ 40.133.155	R\$ 46.237.758	R\$ 193.335.893
Ano 2022	R\$ 21.840.479	R\$ 27.591.333	R\$ 40.166.721	R\$ 30.159.633	R\$ 52.201.513	R\$ 48.884.306	R\$ 220.843.985
Ano 2023	R\$ 13.151.634	R\$ 38.597.534	R\$ 50.541.972	R\$ 34.495.500	R\$ 50.214.986	R\$ 57.613.049	R\$ 244.614.675

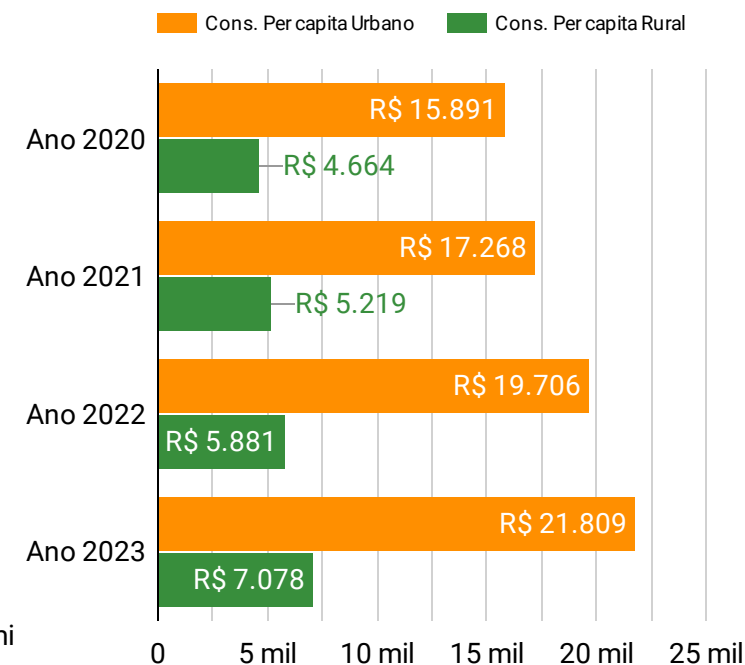
Potencial de Consumo Total - (R\$)



Potencial de Consumo por Zona - (R\$)



Consumo Percapita por Zona - (R\$)



Fontes: IPC Maps - SEBRAE



Município: Paulistana

(1) ▾

Potencial de Consumo Urbano por Setores e Classes Econômicas - (R\$) - Ano 2023

Setores	Classe A	Classe B1	Classe B2	Classe C1	Classe C2	Classe D/E	TOTAL ▾
1. Habitação	R\$ 82.590	R\$ 735.862	R\$ 846.414	R\$ 999.793	R\$ 1.622.555	R\$ 2.416.284	R\$ 6.703.498
2. Alimentação no domicílio	R\$ 46.444	R\$ 264.120	R\$ 505.216	R\$ 704.911	R\$ 1.315.155	R\$ 2.150.898	R\$ 4.986.745
3. Outras despesas	R\$ 170.333	R\$ 1.051.100	R\$ 926.586	R\$ 702.061	R\$ 892.066	R\$ 639.189	R\$ 4.381.333
4. Veículo próprio	R\$ 101.814	R\$ 699.762	R\$ 858.460	R\$ 611.441	R\$ 667.730	R\$ 767.089	R\$ 3.706.297
5. Alimentação fora do domicílio	R\$ 21.399	R\$ 192.155	R\$ 494.786	R\$ 446.226	R\$ 665.779	R\$ 1.098.704	R\$ 2.919.049
6. Higiene e cuidados pessoais	R\$ 17.043	R\$ 134.507	R\$ 236.935	R\$ 230.737	R\$ 323.044	R\$ 519.223	R\$ 1.461.489
7. Material de construção	R\$ 30.331	R\$ 164.451	R\$ 200.584	R\$ 203.677	R\$ 282.722	R\$ 352.434	R\$ 1.234.199
8. Medicamentos	R\$ 10.845	R\$ 77.200	R\$ 139.775	R\$ 185.008	R\$ 303.570	R\$ 413.241	R\$ 1.129.639
9. Vestuário confeccionado	R\$ 14.810	R\$ 86.448	R\$ 156.880	R\$ 159.784	R\$ 209.160	R\$ 271.907	R\$ 898.989
10. Plano Saúde / Trat. Médico Dentário	R\$ 20.828	R\$ 189.467	R\$ 182.721	R\$ 140.878	R\$ 158.975	R\$ 152.098	R\$ 844.966
11. Livros e material escolar	R\$ 6.713	R\$ 134.678	R\$ 81.340	R\$ 94.309	R\$ 157.602	R\$ 220.841	R\$ 695.482
12. Educação	R\$ 26.852	R\$ 180.487	R\$ 169.818	R\$ 103.002	R\$ 76.380	R\$ 64.579	R\$ 621.118
13. Eletroeletrônicos	R\$ 5.965	R\$ 64.027	R\$ 62.914	R\$ 79.520	R\$ 144.667	R\$ 200.021	R\$ 557.115
14. Transportes urbanos	R\$ 2.386	R\$ 30.032	R\$ 52.653	R\$ 94.657	R\$ 125.229	R\$ 206.542	R\$ 511.499
15. Mobiliários e artigos do lar	R\$ 5.421	R\$ 34.283	R\$ 45.970	R\$ 73.804	R\$ 110.379	R\$ 152.098	R\$ 421.955
16. Recreação e cultura	R\$ 5.888	R\$ 58.968	R\$ 66.698	R\$ 65.348	R\$ 78.909	R\$ 86.262	R\$ 362.073
17. Calçados	R\$ 5.100	R\$ 36.523	R\$ 49.985	R\$ 56.386	R\$ 76.489	R\$ 107.160	R\$ 331.643
18. Bebidas	R\$ 4.364	R\$ 30.665	R\$ 34.388	R\$ 43.101	R\$ 82.125	R\$ 115.252	R\$ 309.895
19. Viagens	R\$ 5.947	R\$ 38.987	R\$ 65.868	R\$ 54.803	R\$ 56.472	R\$ 57.822	R\$ 279.900
20. Artigos de limpeza	R\$ 3.134	R\$ 17.083	R\$ 24.520	R\$ 29.531	R\$ 61.133	R\$ 67.564	R\$ 202.965
21. Fumo	R\$ 72	R\$ 7.796	R\$ 2.588	R\$ 13.934	R\$ 34.722	R\$ 51.773	R\$ 110.885
22. Joias, Bijuterias, Armarinhos	R\$ 1.798	R\$ 7.714	R\$ 12.135	R\$ 9.548	R\$ 8.924	R\$ 9.585	R\$ 49.703

Fontes: IPC Maps - SEBRAE

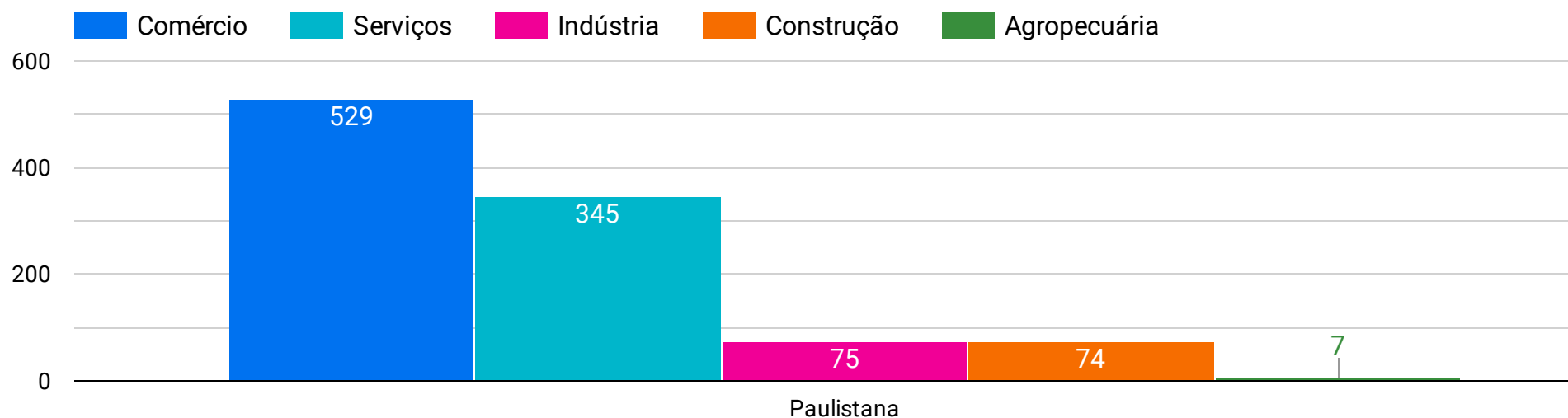
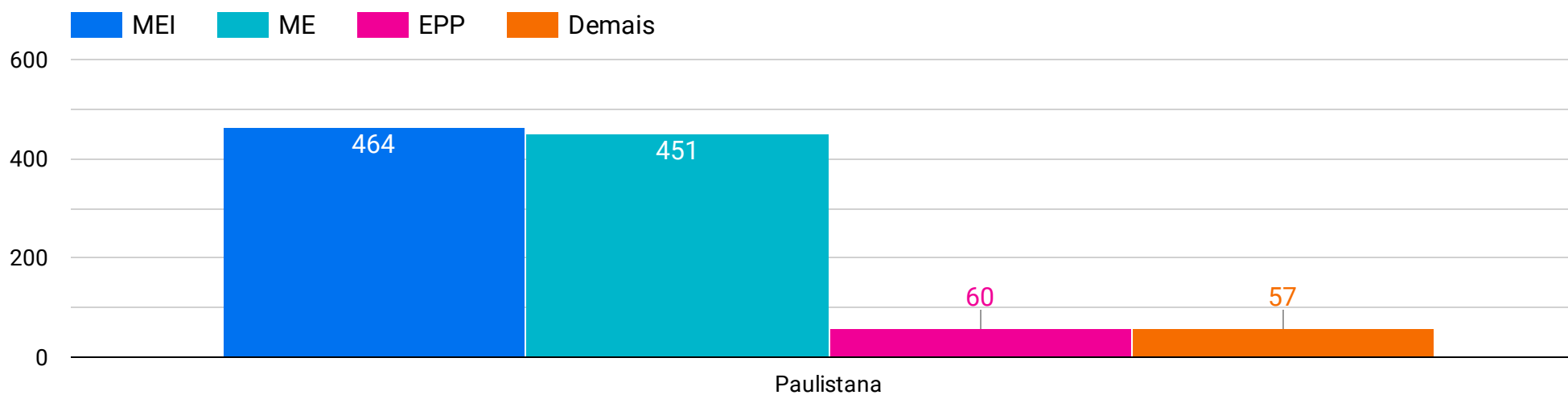


Município: Paulistana

(1) ▾

Empresas ativas - Base: 20/03/2024

Total
1.032



Fonte: DATASEBRAE



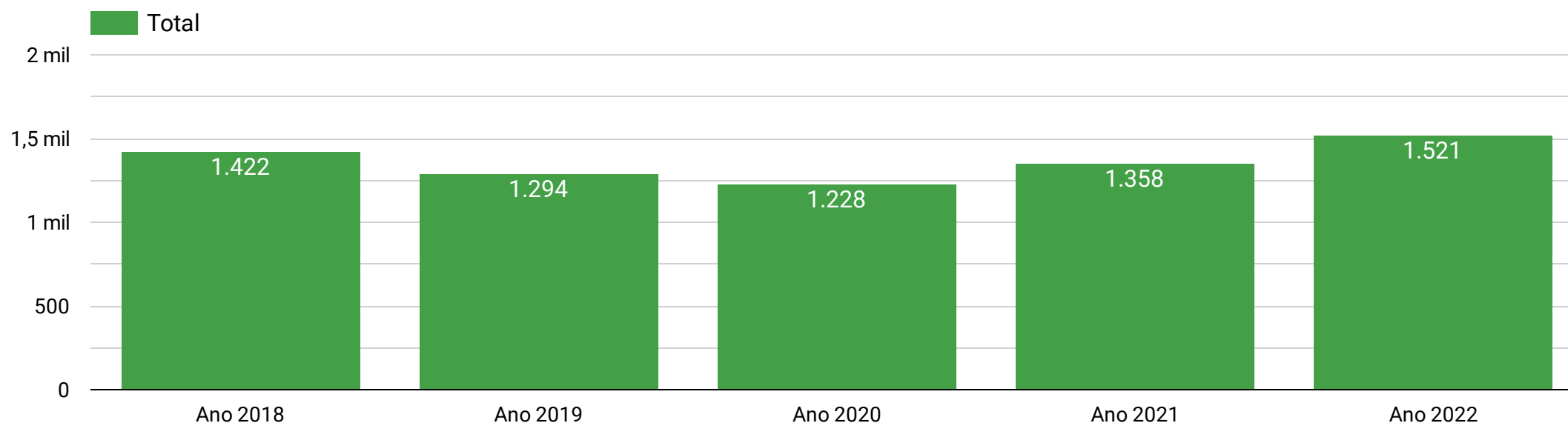
Município: Paulistana

(1) ▼

Mercado de Trabalho Formal por setores - Anos 2018 a 2022

Período	Comércio	Serviços	Indústria	Construção Civil	Agropecuária	Total
Ano 2018	306	1.048	29	36	3	1.422
Ano 2019	286	976	17	14	1	1.294
Ano 2020	294	885	30	18	1	1.228
Ano 2021	327	988	22	20	1	1.358
Ano 2022	398	1.053	31	38	1	1.521

Obs.: o setor de Serviços inclui também a administração pública.



Fontes: Ministério do Trabalho e Emprego. RAIS



Município: Paulistana

(1) ▼

Produção Agrícola Municipal - quantidade (t) e valor (R\$ mil) - Anos 2017 a 2022

Período ▲	Arroz (t)	Arroz (R\$ mil)	Castanha de caju (t)	Castanha de caju (R\$ mil)	Feijão (t)	Feijão (R\$ mil)	Milho (t)	Milho (R\$ mil)
Ano 2017	0	R\$ 0	0	R\$ 0	28	R\$ 93	46	R\$ 34
Ano 2018	0	R\$ 0	0	0	270	R\$ 594	383	R\$ 222
Ano 2019	0	R\$ 0	0	0	312	R\$ 468	1.260	R\$ 798
Ano 2020	0	R\$ 0	0	0	750	R\$ 1.784	5.385	R\$ 5.025
Ano 2021	0	R\$ 0	0	0	600	R\$ 2.830	1.969	R\$ 2.363
Ano 2022	0	R\$ 0	0	R\$ 0	86	R\$ 372	221	R\$ 302

Produção Agrícola Municipal - quantidade (t) e valor (R\$ mil) - Anos 2017 a 2022

Período ▲	Algodão Herb. (t)	Algodão Herb. (R\$)	Cana-de-Açúcar (t)	Cana-de-Açúcar (R\$)	Mandioca (t)	Mandioca (R\$ mil)	Soja (t)	Soja (R\$ mil)
Ano 2017	1	2	0	R\$ 0	2	1	0	0
Ano 2018	0	0	0	R\$ 0	0	0	0	0
Ano 2019	24	31	0	R\$ 0	0	0	0	0
Ano 2020	49	95	0	R\$ 0	0	0	0	0
Ano 2021	33	66	0	R\$ 0	0	0	0	0
Ano 2022	6	12	0	R\$ 0	0	0	0	0

Fonte: IBGE - Produção Agrícola Municipal



Município: Paulistana

(1) ▼

Efetivo do Rebanho Municipal - quantidade - Anos 2017 a 2022

Período ▲	Bovino	Caprino	Ovino	Suíno
Ano 2017	13.715	24.694	60.124	5.086
Ano 2018	9.667	24.943	60.731	5.163
Ano 2019	9.531	25.487	62.037	5.203
Ano 2020	9.398	26.043	63.371	5.244
Ano 2021	9.266	26.610	64.733	5.284
Ano 2022	9.262	26.800	65.380	5.300

Produção Animal - quantidade e valor - Anos 2017 a 2022

Período ▲	Leite (Mil litros) - Qte.	Leite (R\$ mil)	Mel de abelha (kg)	Mel de abelha (R\$ mil)
Ano 2017	532	1.276	59.870	509
Ano 2018	529	1.111	60.535	605
Ano 2019	521	1.043	90.006	675
Ano 2020	520	1.118	81.485	699
Ano 2021	506	1.012	102.600	1.548
Ano 2022	506	1.113	104.223	1.614

Fonte: IBGE - Produção da Pecuária Municipal



Município: Paulistana

(1) ▼

Abastecimento de Água - Anos 2018 a 2022

Período ▲	Pop. total atendida com abastecimento de água	% Pop total Atendida com Água	Quant. de ligações totais de água	Quant. de ligações ativas de água	Extensão da rede de água - km
Ano 2018	14.675	71,6%	6.008	4.766,0	31,46
Ano 2019	14.749	71,9%	6.011	4.836,0	31,46
Ano 2020	15.994	77,8%	8.223	4.973,0	32,46
Ano 2021	16.237	78,9%	8.294	5.055,0	33,11
Ano 2022	14.216	67,5%	6.715	5.122,0	33,11

Esgotamento Sanitário - Anos 2018 a 2022

Período ▲	População total atendida com esgotamento sanitário	% Pop Total Atendida com Esgotamento Sanitário	Quant. de ligações totais de esgotos	Quant. de ligações ativas de esgotos	Extensão da rede de esgotos - km
Ano 2018	Não há dados	0,0%	Não há dados	Não há dados	Não há dados
Ano 2019	294	1,4%	87	87	0,9
Ano 2020	283	1,4%	130	83	0,9
Ano 2021	261	1,3%	87	77	0,9
Ano 2022	246	1,2%	87	72	0,9

Fonte: SNIS



Município: Paulistana

(1) ▼

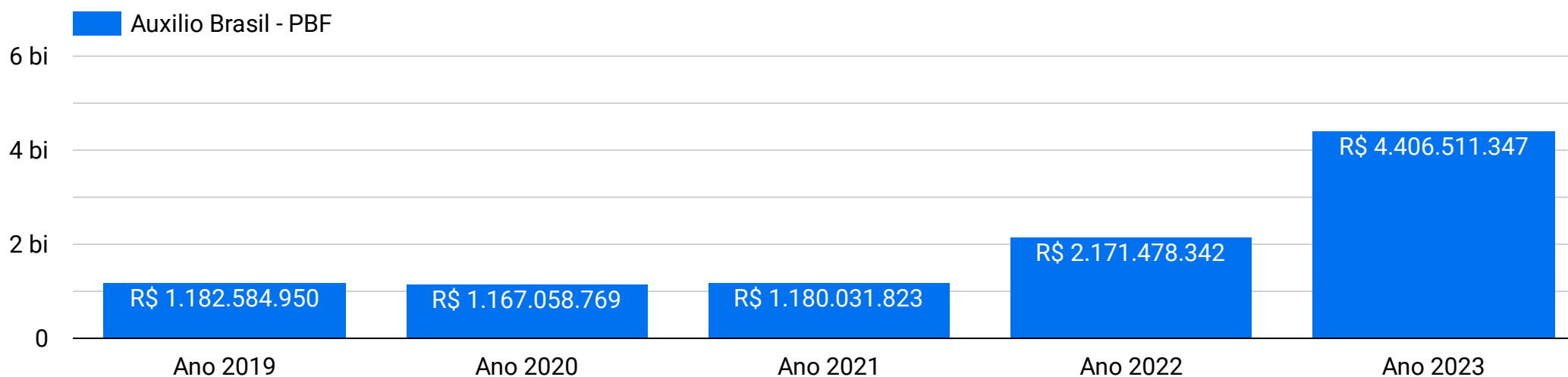
Famílias no CadÚnico - fevereiro/2024

Famílias em Extrema Pobreza ▲	Famílias em Situação de Pobreza	Famílias de Baixa Renda	Famílias Acima de ½ SM	Total de Famílias Cadastradas
0	4.793	909	1.206	6.908

Pessoas no CadÚnico - fevereiro/2024

Pessoas em Extrema Pobreza	Pessoas em Situação de Pobreza	Pessoas de Baixa Renda	Pessoas Acima de ½ SM ▼	Total de Pessoas Cadastradas
0	11.088	2.432	1.790	15.310

Transferências de Recursos para a População por meio dos Programas Bolsa Família / Auxílio Brasil- R\$ - Anos 2019 a 2023



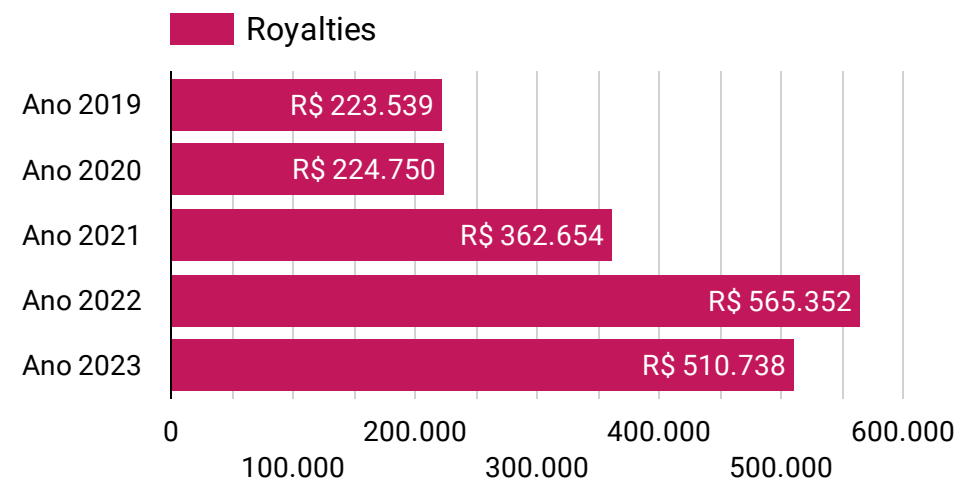
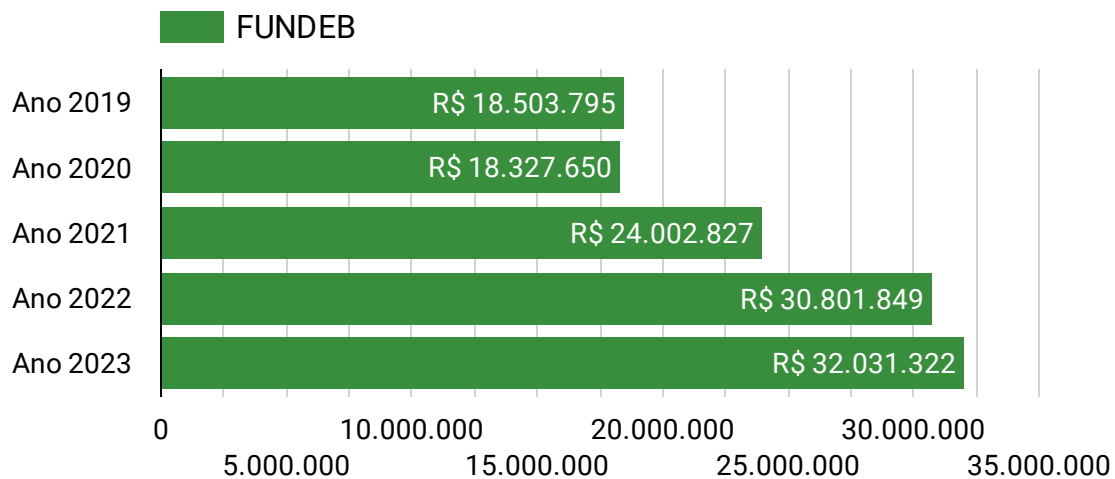
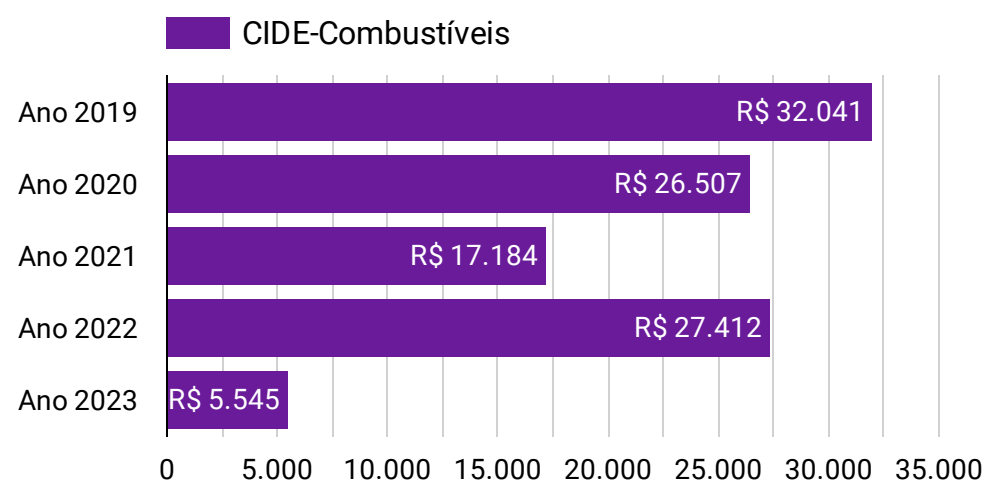
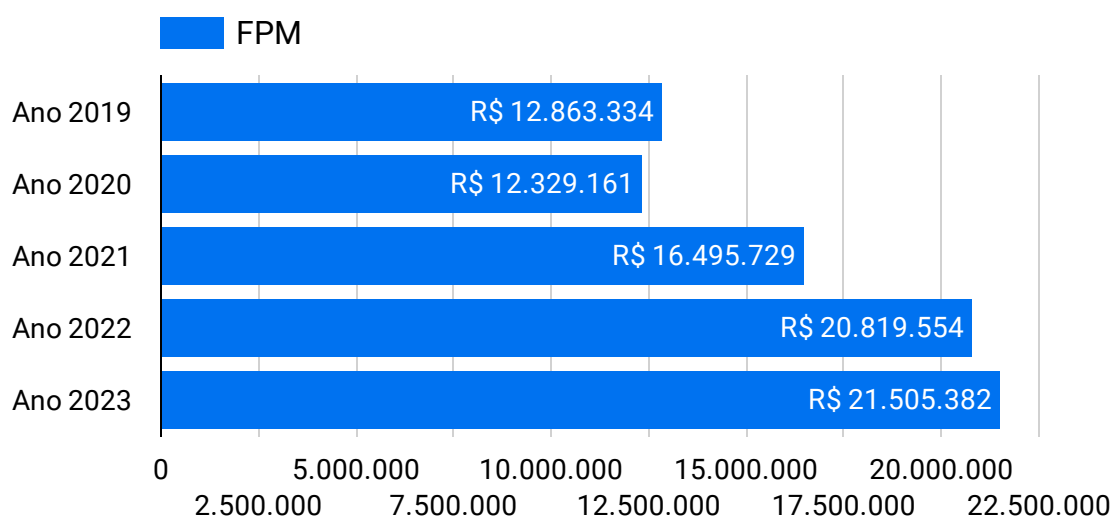
Fontes: Ministério do Desenvolvimento e Assistência Social / Portal da Transparência



Municípios: Paulistana

(1) ▾

Transferências de Recursos Federais para o Poder Público Municipal - R\$ - Anos 2019 a 2023



Fonte: Tesouro Nacional



- **BOLSA FAMÍLIA:** Programa social destinado às famílias em situação de pobreza com rendimento familiar per capita até um determinado valor mensal, que associa à transferência do benefício financeiro o acesso aos direitos sociais básicos - saúde, alimentação, educação e assistência social.
- **CIDE COMBUSTÍVEIS:** Contribuição de Intervenção no Domínio Econômico relativa às atividades de importação e comercialização de petróleo e seus derivados, gás natural e seus derivados, e álcool etílico combustível. Do total arrecadado, 29% (vinte e nove) é destinado obrigatoriamente para o financiamento de programas de infraestrutura de transportes dos Estados, DF e Municípios, garantindo um fluxo constante de recursos para financiar os investimentos no setor. Deste percentual, 75% (setenta e cinco) é destinado para os Estados e DF, e 25% (vinte e cinco) para os Municípios para serem igualmente aplicados em infraestrutura de transportes
- **EMPREGO FORMAL:** é aquele que você é registrado em alguma empresa, e essa tem encargos sociais com o seu registro.
- **ESGOTAMENTO SANITÁRIO:** O escoadouro do banheiro ou sanitário de uso dos moradores dos domicílios particulares permanentes.
- **FUNDO DE MANUTENÇÃO E DESENVOLVIMENTO DA EDUCAÇÃO BÁSICA E DE VALORIZAÇÃO DOS PROFISSIONAIS DA EDUCAÇÃO (FUNDEB):** Os recursos oriundos do Fundeb são destinados/distribuídos aos Estados, Distrito Federal e Municípios, para o financiamento de ações de manutenção e desenvolvimento da educação básica pública.
- **FUNDO DE PARTICIPAÇÃO DOS MUNICÍPIOS (FPM):** Modalidade de transferência constitucional de recursos financeiros da União para os Municípios, previstos na Constituição Federal no art. 159, inciso I, alínea "b". O Fundo de Participação dos Municípios (FPM) é constituído de 22,5% da arrecadação líquida (arrecadação bruta deduzida de restituições e incentivos fiscais) do Imposto sobre a Renda e Proventos de Qualquer Natureza (IR) e do Imposto sobre Produtos Industrializados (IPI).
- **ÍNDICE DE DESENVOLVIMENTO HUMANO (IDH):** o índice varia de 0 (mínimo) a 1 ponto (máximo) para classificar o nível de cada localidade em cinco categorias: muito baixo (de 0 a 0,499), baixo (0,5 a 0,599), médio (de 0,6 a 0,699), alto (0,7 a 0,799) e muito alto (0,8 a 1) desenvolvimento.
- **ÍNDICE DE DESENVOLVIMENTO SUSTENTÁVEL DAS CIDADES (IDSC):** o índice varia de 0 (mínimo) a 100 ponto (máximo) para classificar o nível de cada localidade em cinco categorias: muito baixo (de 0 a 39,99), baixo (40 a 49,99), médio (de 50 a 59,99), alto (60 a 79,99) e muito alto (80 a 100) desenvolvimento.
- **ÍNDICE DE EFETIVIDADE DA GESTÃO MUNICIPAL (IEGM):** o índice varia de 0 (mínimo) a 1 ponto (máximo) para classificar o nível de cada localidade em cinco categorias: C (baixo nível de adequação), C+ (em fase de adequação), B (efetivo), B+ (muito efetivo) e A (altamente efetivo).
- **ÍNDICE DE VULNERABILIDADE SOCIAL (IVS):** o índice varia de 0 (mínimo) a 1 ponto (máximo) para classificar o nível de cada localidade em quatro categorias: muito baixa (de 0 a 0,2), baixa (0,201 a 0,300), média (de 0,301 a 0,400), alta (0,401 a 0,500) e muita alta (0,501 a 1) vulnerabilidade.
- **ÍNDICE FIRJAN DE DESENVOLVIMENTO MUNICIPAL (IFDM):** o índice varia de 0 (mínimo) a 1 ponto (máximo) para classificar o nível de cada localidade em quatro categorias: baixo (de 0 a 0,4), regular (0,4 a 0,6), moderado (de 0,6 a 0,8) e alto (0,8 a 1) desenvolvimento.
- **ÍNDICE FIRJAN DE GESTÃO FISCAL (IFGF):** o índice varia de 0 (mínimo) a 1 ponto (máximo) para classificar o nível de cada localidade em quatro categorias: crítica (de 0 a 0,4), dificuldade (0,4 a 0,6), boa gestão (de 0,6 a 0,8) e excelência (0,8 a 1) na gestão.
- **ÍNDICE SEBRAE DO DESENVOLVIMENTO LOCAL (ISDEL):** o índice varia de 0 (mínimo) a 1 ponto (máximo) para classificar o nível de cada localidade em cinco categorias: muito baixo (de 0 a 0,150), baixo (0,151 a 0,310), médio (0,311 a 0,470), alto (0,471 a 0,630) e muito alto (0,8 a 1) desenvolvimento econômico.
- **PIB PER CAPITA:** É o produto interno bruto, dividido pela quantidade de habitantes de uma região (país, estado ou município).
- **POPULAÇÃO ESTIMADA:** População projetada através do método das componentes, o qual leva em consideração a fecundidade, a mortalidade e a migração.
- **POPULAÇÃO RESIDENTE:** Composto pelos moradores presentes e ausentes, ou seja, pelas pessoas que tinham a unidade domiciliar como local de residência habitual e, na data da entrevista, estavam presentes ou ausentes, temporariamente, por período não superior a 12 meses em relação àquela data.
- **PRODUTO INTERNO BRUTO (PIB):** Total de bens e serviços produzidos por um país, um estado ou uma cidade durante um ano. Entra em seu cálculo a produção dos três setores básicos da economia: agropecuária, industrial e serviços.
- **ROYALTIES:** Designação para os recursos decorrentes da aplicação do § 1º do Art. 20 da Constituição Federal, são constituídos pela participação no resultado da exploração de petróleo ou gás natural, de recursos hídricos para fins de geração de energia elétrica e de outros recursos minerais no respectivo território, plataforma continental, mar territorial ou zona econômica exclusiva, ou compensação financeira por essa exploração.
- **TRANSFERÊNCIA DE RECURSOS:** Representam os recursos federais transferidos da União para estados, municípios, Distrito Federal ou diretamente repassados a cidadãos.
- **VALOR ADICIONADO BRUTO (VAB):** é o valor que cada setor da economia (agropecuária, indústria e serviços) acresce ao valor final de tudo que foi produzido em uma região



Instituto Brasileiro de Geografia e Estatística - IBGE

<https://www.ibge.gov.br/>
<https://cidades.ibge.gov.br/>
<https://sidra.ibge.gov.br/home/>

Instituto de Pesquisa Econômica Aplicada – IPEA

<http://ivs.ipea.gov.br/index.php/pt/>

Ministério do Desenvolvimento e Assistência Social, Família e Combate a Fome

<https://cecad.cidadania.gov.br/painel03.php>

Ministério do Trabalho e Emprego

<http://pdet.mte.gov.br/acesso-online-as-bases-de-dados>

Ministério da Fazenda

<https://www.tesourotransparente.gov.br/temas/estados-e-municipios/transferencias-a-estados-e-municipios>

Ministério do Desenvolvimento Regional

<http://www.snis.gov.br/>

Portal da Transparência

<https://portaldatransparencia.gov.br/beneficios>

SEBRAE

<https://datasebrae.com.br/>

Outras Consultas

<https://atlasbrasil.org.br/>
<https://www.firjan.com.br/ifgf/>
<https://www.firjan.com.br/ifdm/>
<https://www.tcepi.tc.br/controle-externo/iegm/>
<https://idsc.cidadessustentaveis.org.br/>



SEBRAE/PI - Unidade Regional de Teresina
Endereço: Avenida Campos Sales, 1046 - Centro
Cidade: Teresina – PI
CEP: 64.000-300
Telefones: (86) 3216-1374

SEBRAE/PI - Unidade Regional de Parnaíba
Endereço: Rua Josias de Moraes Correia, 728
Bairro: Nova Parnaíba
Cidade: Parnaíba – PI
Telefones: (86) 3322 - 4688

SEBRAE/PI - Unidade Regional de Picos
Endereço: Rua Marcos Parente, 439
Bairro: Centro
Cidade: Picos – PI
Telefones: (89) 3422 - 3788

SEBRAE/PI – Unidade Regional de Floriano
Endereço: Av. Eurípides de Aguiar, 419
Bairro: Centro
Cidade: Floriano – PI
Telefones: (89) 3522 - 3164

SEBRAE/PI - Unidade Regional de Bom Jesus
Endereço: Espaço do Empreendedor
Av. Maria Nogueira Diogenes, S/N – Aeroporto
Cidade: Bom Jesus – PI
Telefones: (89) 99428-2346

Central de Relacionamentos: 0800-570-0800
Site: www.sebrae.com.br