



Inventário da oferta turística Santo Antônio de Leverger – MT

2021

PRÓ PANTANAL

SEBRAE

FICHA TÉCNICA

Serviço de Apoio às Micro E Pequenas Empresas do Estado de Mato Grosso - SEBRAE/MT
Presidente do Conselho Deliberativo: Jandir José Milan
Diretor Superintendente: José Guilherme Barbosa Ribeiro
Diretora Técnica: Eliane Ribeiro Chaves
Diretora Administrativa-Financeira: Eneida Maria de Oliveira

Coordenação Programa Pró Pantanal
Suenia Maria Cordeiro de Sousa
Karla Letícia Silva Ferreira

Planejamento e Coordenação Técnica do Estudo
André Luiz Spinelli Schelini
Valéria Ribeiro Calisto
Ricardo Willian Santiago
Marisbeth Maria Gonçalves

Consultoria Responsável
ICTHUS Soluções em Turismo LTDA
Rejane Pasquali – Coordenação geral
Amanda Aparecida de Miranda Maciel – Pesquisa de campo
Douglas Maxwell Botelho Elmino – Pesquisa de campo
Camila Sacal Ferreira de Lima – Apoio técnico
Julyane da Silva Leite – Apoio técnico

SUMÁRIO

APRESENTAÇÃO 9
1. SANTO ANTÔNIO DE LEVERGER 12
1.1 HISTÓRIA 12
1.2 DATAS E SÍMBOLOS 13
1.2.1 Aniversário e padroeiro 13
1.2.2 Brasão do município 13
1.2.3 Bandeira do município 14
1.2.4 Hino de Santo Antônio de Leverger 14
1.2.5 Gentílico 15
1.3 PODER EXECUTIVO E LEGISLATIVO 16
1.4 ASPECTOS GEOGRÁFICOS 17
1.4.1 Localização 17
1.4.2 Clima e vegetação 18
1.4.3 Hidrografia 18
1.5 INDICADORES SOCIOECONÔMICOS 19
1.5.1 Índice de Desenvolvimento Humano – IDH 19
1.5.2 População 19
1.5.3 Densidade demográfica 19
1.5.4 Produto Interno Bruto – PIB 19
2. TURISMO 22
2.1 INFRAESTRUTURA DE APOIO AO TURISMO 22
2.1.1 Meios de acesso ao município 23
2.1.2 Sistema de comunicação 23
2.1.2.1 Agências postais, Rádios, Jornais, sites de notícias e revistas 23
2.1.3 Sistema de segurança 24
2.1.4 Sistema de saúde 24
2.1.4.1 Hospitais e Unidades Básicas de Saúde 24
2.1.4.2 Clínicas Médicas 25
2.1.4.3 Farmácias e drogarias 25
2.1.4.4 Clínicas odontológicas 26
2.1.4.5 Clínicas Veterinárias 26
2.1.5 Sistema Educacional 26
2.1.6 Outros serviços e equipamentos de apoio ao turismo 27

2.1.6.1 Compras especiais e comércio turístico 27
2.1.6.2 Serviços bancários 29
2.1.6.3 Serviços mecânicos 30
3. SERVIÇOS E EQUIPAMENTOS TURÍSTICOS 32
3.1 Serviços e equipamentos de hospedagem 32
3.2 Serviços e equipamentos de alimentos e bebidas 35
3.3 Serviços e equipamentos para eventos 39
3.3.1 Espaços para eventos 39
3.3.2 Serviços para eventos 39
3.3.3 Serviços e equipamentos de lazer 40
3.3.3.1 Instalações Esportivas 40
3.3.3.2 Instalações náuticas 40
3.3.3.3 Espaços de diversão e cultura 40
3.3.3.4 Espaços de lazer e recreação 40
4. ATRATIVOS TURÍSTICOS 43
4.1 ATRATIVOS NATURAIS 43
4.2 ATRATIVOS CULTURAIS 46
4.2.1 Expressões culturais 46
4.2.2 Gastronomia, artesanato e trabalhos manuais 46
4.2.3 Personalidades de Santo Antônio de Leverger 51
4.2.4 Arquitetura, edificações e monumentos 52
4.2.5 Comunidades tradicionais 59
4.2.6 Teatros e anfiteatros 61
5. ATIVIDADES ECONÔMICAS 62
6. EVENTOS PROGRAMADOS 63
CONSIDERAÇÕES FINAIS 64
REFERÊNCIAS 65

LISTA DE QUADROS

Quadro 1: Cronograma de execução 10

Quadro 2: Poderes Executivo e Legislativo de Santo Antônio de Leverger 16

Quadro 3: Meios de acesso ao município de Santo Antônio de Leverger 23

Quadro 4: Agências Postais e meios de comunicação de Santo Antônio de Leverger 23

Quadro 5: Unidades de segurança presentes em Santo Antônio de Leverger 24

Quadro 6: Unidades de saúde em Santo Antônio de Leverger 24

Quadro 7: Clínicas em Santo Antônio de Leverger 25

Quadro 8: Farmácias e drogarias em Santo Antônio de Leverger 25

Quadro 9: Atendimento odontológico em Santo Antônio de Leverger 26

Quadro 10: Serviço veterinário em Santo Antônio de Leverger 26

Quadro 11: Principais escolas do sistema educacional de Santo Antônio de Leverger 26

Quadro 12: Estabelecimentos de compras especiais em Santo Antônio de Leverger 28

Quadro 13: Estabelecimentos de Comércio Turístico em Santo Antônio de Leverger 29

Quadro 14: Unidades bancárias em Santo Antônio de Leverger 29

Quadro 15: Serviços mecânicos e Postos de combustível em Santo Antônio de Leverger 30

Quadro 16: Meios de hospedagem em Santo Antônio de Leverger 32

Quadro 17: Meios de alimentos e bebidas em Santo Antônio de Leverger 35

Quadro 18: Espaços para eventos em Santo Antônio de Leverger 39

Quadro 19: Fornecedores de serviços para eventos em Santo Antônio de Leverger 39

Quadro 20: Instalações esportivas em Santo Antônio de Leverger 40

Quadro 21: Instalações náuticas 40

Quadro 22: Espaços de diversão e cultura em Santo Antônio de Leverger 40

Quadro 23: Espaços livres e áreas verdes 40

Quadro 24: Outros espaços de recreação e lazer 41

Quadro 25: Atrativos naturais em Santo Antônio de Leverger 43

Quadro 26: Grupos de dança e blocos de carnaval atuantes de Santo Antônio de Leverger 46

Quadro 27: Gastronomia, artesanato e trabalhos manuais 46

Quadro 28: Personalidades de Santo Antônio de Leverger 51

Quadro 29: Edificações e monumentos em Santo Antônio de Leverger 53

Quadro 30: Comunidades tradicionais 60

Quadro 31: Teatros de Santo Antônio de Leverger 61

Quadro 32: Eventos realizados em Santo Antônio de Leverger 63

LISTA DE FIGURAS

Figura 1: Brasão de Armas de Santo Antônio de Leverger 14

Figura 2: Bandeira de Santo Antônio de Leverger 14

Figura 3: Localização do município no território brasileiro e de Mato Grosso 17

Figura 4: Queijo e produtos Empório Rural 28

Figura 5: Queijos e doces Matula e Prosa 28

Figura 6: Pousada Barra do Aricá 34

Figura 7: Pousada Barra do Aricá, acesso ao rio 34

Figura 8: Pousada Itaicy 34

Figura 9: Pousada Itaicy, deck no rio Cuiabá 34

Figura 10: Sítio da Vovó 34

Figura 11: Sítio da Vovó 34

Figura 12: Hotel Mato Grosso Água Quentes 35

Figura 13: Hotel Mato Grosso Águas Quentes 35

Figura 14: Dona Maria Helena e suas flores tropicais na Estância Tropicália 36

Figura 15: Restaurante Largo dos Tarumeiros 37

Figura 16: Peixada do Restaurante Largo dos Tarumeiros 37

Figura 17: Restaurante recanto do Peixes 38

Figura 18: Restaurante recanto do Peixes 38

Figura 19: Restaurante recanto do Peixes 39

Figura 20: Rio Cuiabá, vista da Orla de Santo Antônio de Leverger 45

Figura 21: Morro de Santo Antônio 45

Figura 22: Cachoeira do Aguaçu 45

Figura 23: Alcides Ribeiro dos Santos 48

Figura 24: Entalhe da viola de cocho por Alcides Ribeiros dos Santos 48

Figura 25: Escultura da onça pintada em fibra de vidro formato de banco 49

Figura 26: Escultura sacra em argila queimada..... 49

Figura 27: Arte de terce redes..... 50

Figura 28: Rancho Epona..... 50

Figura 29: Estrutura do Memorial Rondon vista de cima 56

Figura 30: Memorial Rondon 56

Figura 31: Vista do Memorial Rondon para a Comunidade de Mimoso..... 57

Figura 32: Igreja de Santo Antônio e imagem de Santo Antônio na praça da igreja 57

Figura 33: Detalhes da Cadeia Pública de Santo Antônio de Leverger 57

Figura 34: Usina Itaici 58

Figura 35: Telha com decalque da moeda local..... 58

Figura 36: Interior da Usina..... 58

Figura 37: Detalhes da área da Usina..... 58

Figura 38: Igreja da Usina..... 58

Figura 39: Moradia de Totó Paes na Usina 59

Figura 40: Detalhe dos maquinários da Usina..... 59

Figura 41: Casarão do Restaurante Cacimba 59

APRESENTAÇÃO

O **Inventariação da Oferta Turística** compreende o levantamento, identificação e registro dos atrativos turísticos, dos serviços e equipamentos turísticos e da infraestrutura de apoio ao turismo como instrumento base de informações para fins de planejamento e gestão da atividade turística.

O Ministério do Turismo (MTUR, 2015) define que inventariar significa registrar, relacionar, contar e conhecer aquilo de que se dispõe e, a partir disso, gerar informações para pensar de que maneira se pode atingir determinada meta. Este instrumento identifica e quantifica os atrativos, equipamentos e serviços, além de subsidiar, a partir dos dados gerados, a análise e qualificação desses atrativos, equipamentos e serviços, possibilitando a definição de prioridades para os recursos disponíveis e o incentivo ao turismo sustentável.

Este relatório é uma sistematização das principais informações coletadas em campo, os dados completos são disponibilizados em uma base de dados no formato Excel.

A realização do inventário da oferta turística do município de Santo Antônio de Leverger, Mato Grosso, torna-se uma relevante ferramenta para fins de planejamento e gestão da atividade turística do município e também da região. Ele está entre as primeiras ações de planejamento do turismo em um município, pois fornece dados sobre toda oferta existente, para que a gestão pública local, empresários e comunidade local tenham informações de qualidade para iniciar o processo de planejamento.

O projeto de inventariação turística do município de Santo Antônio de Leverger era uma necessidade que os gestores públicos e empresários do setor turístico tinham, em conhecer de forma mais detalhada, o perfil da oferta turística que a cidade dispõe para atender à demanda turística (nacional e internacional). Sendo assim, a inventariação turística do município foi realizada com base na metodologia proposta pelo Ministério do Turismo.

Os instrumentos de coleta de dados utilizados são divididos em categorias, tipos e subtipos. Os formulários inicialmente propostos pelo Ministério do Turismo foram adaptados, tornando a coleta e subsequente análise de dados mais assertiva em relação à realidade do município e a proposta deste trabalho.

O levantamento é dividido em três categorias a saber:

CATEGORIA A – INFRAESTRUTURA DE APOIO AO TURISMO

Os formulários desta categoria compreendem as instalações e serviços, públicos e privados, que proporcionam o bem-estar dos residentes e também dos visitantes como sistema de transportes,

de saúde, de segurança, de comunicação, abastecimento de água e fornecimento de energia, entre outras estruturas básicas e facilidades existentes no município.

CATEGORIA B – SERVIÇOS E EQUIPAMENTOS TURÍSTICOS

A categoria B é composta pelo conjunto de estabelecimentos, produtos e serviços que fornecem condições para que o visitante tenha uma permanência melhor estruturada durante o período em que estiver no município como hospedagem, alimentação, diversão, transporte, agenciamento, etc.

CATEGORIA C – ATRATIVOS TURÍSTICOS

Elementos da natureza, da cultura e da sociedade – lugares, acontecimentos, objetos, pessoas, ações – que possam motivar alguém a sair do seu local de residência para conhecê-los.

As estratégias de trabalho foram definidas em reunião com a participação dos coordenadores do inventário e coordenação do projeto no Sebrae. Sendo adotados os procedimentos abaixo, que foram validados em reunião com a governança turística local.

Quadro 1: Cronograma de execução

Estratégia	Ago	Set	Out	Nov	Dez	Jan
Definição dos períodos de coleta de dados	X					
Seleção e capacitação da equipe de coleta de dados	X					
Divisão do município em zonas prioritárias ou zona de interesse turístico	X					
Evento de lançamento do Inventário da Oferta Turística	X					
Coleta de dados	X	X	X			
Conferência e validação do Inventário da Oferta Turística			X	X		
Sistematização dos dados				X	X	
Entrega do Inventário						X

Fonte: ICTHUS Soluções em Turismo LTDA, 2021.



SANTO ANTONIO DE LEVERGER

1. SANTO ANTÔNIO DE LEVERGER

1.1 HISTÓRIA

As origens de Santo Antônio de Leverger, antes Santo Antônio do Rio Abaixo, se ligam às de Cuiabá, pois conta a história que surgiu a necessidade de abastecer de produtos agrícolas, pescados e caça os moradores das minas de ouro do Cuiabá e da própria Vila do Senhor Bom Jesus do Cuiabá. Não há dados que possibilitem afirmar quando se deu início ao arraial, alguns registros históricos, como os de Dom Antônio Rolim de Moura, apontam sua existência desde 1752, mas só alcançou o status de vila em 1890 (LUCIDIO, 2019)

A tradição popular guarda uma lenda para o seu nascimento que é relacionada a Santo Antônio, diz que que uma monção, no tempo da cheia, subia o rio Cuiabá em demanda das minas de ouro descobertas por Miguel Sutil. A expedição, a duras penas, vencia as águas barrentas do rio, pois fora vítima dos índios canoeiros da tribo Guató, tendo afundadas algumas embarcações e mortos alguns homens. As canoas sobradas da refrega penetraram, certo entardecer, por uma boca de água remansosa à beira do sangradouro para o pernoite. Os paulistas refeitos na manhã seguinte aprontavam-se novamente para a labuta da viagem, quando um dos batelões ficou preso, como se estivesse encalhado num banco de areia. Mesmo a força do remo e da zinga não conseguiram arrastar o batelão. A superstição tomou conta dos rudes canoeiros. Por sugestão de um deles, desembarcaram a imagem de Santo Antônio, que transportavam. O resultado foi surpreendente, o batelão se soltou e os paulistas puderam seguir viagem. Outra monção passou por aquele lugar e quis levar a imagem de Santo Antônio. O fenômeno de impedimento da viagem se repetiu. Então foi necessário construir uma cobertura de palha para proteger a imagem. Com o passar do tempo construíram uma capela e muitos anos depois uma igreja. No seu entorno foi que sugiram as primeiras casas. (EBM, 1958).

O sistema de cheias e vazantes do rio Cuiabá muito interferiu na disposição das ruas e das casas. Tomando a igreja como referencial, existiam apenas três vias, e duas delas levavam ao largo em frente ao templo santo (LUCIDIO, 2019).

Além do Santo, o nome da cidade também homenageia Augusto João Manoel Leverger - o Barão de Melgaço, francês de nascimento, e que dedicou grande parte de sua vida às causas de Mato Grosso, tendo sido presidente da Província por várias vezes. Augusto Leverger foi um bravo comandante e defensor do solo mato-grossense, por ocasião da Guerra do Paraguai (LEVERGER, 2021).

Santo Antônio de Leverger tem a sua história marcada pela agricultura, pela pesca e, pelo folclore, mas foi com a introdução da cultura da cana de açúcar e sua industrialização que o município deixou seu legado na história de Mato Grosso.

Até o ano de 1914 existiam as seguintes usinas no município: da Conceição, do Aricá, das Flechas e do Itaici - todas às margens do rio Cuiabá. Após 1915 e até os anos de 1930 surgiram a Usina Tamandaré, Santo Antônio, Maravilha e São Miguel. Porém, a partir de 1930 essa indústria entrou em crise com a gradual diminuição da produção. Dentre os motivos para a decadência, o principal é que a produção canavieira local não evoluiu para acompanhar os novos tempos e a competitividade de preço frente as usinas mais modernas dos estados do Nordeste e Sudeste brasileiro. Com a decadência as plantações de cana deram lugar a pastagens e algumas das usinas foram transformadas em estabelecimentos agropastoris, tornando-se a pecuária, até a atualidade como a principal economia do município.

1.2 DATAS E SÍMBOLOS

1.2.1 Aniversário e padroeiro

O município que carrega em seu próprio nome o Santo padroeiro, Santo Antônio – de Leverger, celebra seu aniversário no dia 13 de junho. Em 2021 o município completou 121 anos desde sua fundação no ano de 1900.

1.2.2 Brasão do município

Conforme a tradição portuguesa, da qual herdamos os cânones de regras, o brasão de Santo Antônio de Leverger tem a coroa mural que o sobrepõe, sendo o símbolo universal dos brasões de domínio classifica a cidade presenteada da Segunda Grandeza, ou seja, Sede da Comarca.

A cor verde do escudo significa a civilidade, alegria e fartura; aluda aos campos e às matas; é a cor que simboliza a esperança. O gado representa a pecuária presente nas extensas áreas de fazendas criadoras de gado de leite e de corte, assim como os peixes na região central do brasão, representam a pesca, uma de suas maiores fontes de renda e de movimentação econômica, sobretudo pela utilização da pesca como um atrativo turístico na região do município (LEVERGER, 2021).

Figura 1: Brasão de Armas de Santo Antônio de Leverger

Fonte: LEVERGER, 2021.

1.2.3 Bandeira do município

A bandeira do município, representada pela Figura 2, contém suas cores originais em tom de verde, branco e vermelho, com o seu brasão localizado na região central da bandeira.

Figura 2: Bandeira de Santo Antônio de Leverger

Fonte: LEVERGER, 2021.

1.2.4 Hino de Santo Antônio de Leverger

Popularmente, a canção “Oh Leverger”, de composição e cantoria de Zélito Bicudo e Zuto Bicudo é reconhecida como Hino municipal.

Oh Leverger eu vivo a te adorar
Seus tarumeiros, seus gramados tudo em flor
És uma pérola engastada do sertão

De Mato Grosso, bem juntinho ao Cuiabá
Oh Leverger eu vivo a te adorar
Seus tarumeiros, seus gramados tudo em flor
És uma pérola engastada do sertão
De Mato Grosso, bem juntinho ao Cuiabá

Tu és formosa, tu és calma e eu te adoro
Oh Leverger, dos meus encantos
És para mim a terra santa e consagrada
Oh Leverger eu vivo sempre a te adorar
Oh Leverger eu vivo sempre a te adorar

Oh Leverger eu vivo a te adorar
Seus tarumeiros, seus gramados tudo em flor
És uma pérola engastada do sertão
De Mato Grosso, bem juntinho ao Cuiabá

Tu és formosa, tu és calma e eu te adoro
Oh Leverger, dos meus encantos
És para mim a terra Santa e consagrada
Oh Leverger eu vivo sempre a te adorar
Oh Leverger eu vivo sempre a te adorar.
(LEVERGER, 2021)

1.2.5 Gentílico

O Comitê de Nomes Geográficos (CNGEO), que integra a Comissão Nacional de Cartografia (CONCAR), tem por função promover a padronização de nomes geográficos dentro do território da República Federativa do Brasil, assim como dos nomes estrangeiros que serão inseridos em produtos cartográficos nacionais (FUNAG, 2021). Em cooperação com outras instituições federais, governos estaduais ou municipais, promove ações objetivando a revisão de nomes para posterior padronização, sendo responsabilidade do Instituto Brasileiro de Geografia e Estatística (IBGE) manter um Banco de Nomes Geográficos do Brasil (BNGB).

De acordo com o Instituto Brasileiro de Geografia e Estatística (IBGE) as pessoas nascidas no município de Santo Antônio de Leverger denominam-se **santo-antoniense**.

1.3 PODER EXECUTIVO E LEGISLATIVO

Os poderes públicos Executivo e Legislativo de Santo Antônio, dividem-se nas seguintes pastas com seus respectivos representantes municipais:

Quadro 2: Poderes Executivo e Legislativo de Santo Antônio de Leverger

Órgão / Secretaria	Endereço	Telefone	Responsável
Chefia de Gabinete do Prefeito	Av. Santo Antônio, 245 – Centro (Prefeitura Municipal)	--	Izaias Vieira Pires Junior
Procuradoria Geral do Município	Av. Santo Antônio, 245 – Centro (Prefeitura Municipal)	(65) 3341-1346 (65) 3341-1685	Luciane Rosa de Souza
Recursos Humanos	Av. Santo Antônio, 245 – Centro (Prefeitura Municipal)	(65) 3341-1346 (65) 3341-1685	Evaldo Dias da Cruz
Assistência Social	Av. Santo Antônio, 245 – Centro (Prefeitura Municipal)	(65) 3341-1020	Tayane Augusta Araújo de Andrade Castro
Cultura e Turismo	Centro Cultural Cadeia Pública	(65) 3341-1060	Jeferson Gonçalo Ribeiro
Desenvolvimento Sustentável, Meio Ambiente e Regularização Fundiária	Av. Santo Antônio, 245 – Centro (Prefeitura Municipal)	(65) 3341-1159 (65) 3341-1623	Wilson Piazza Topanotti
Educação, Esporte e Lazer	Av. Santo Antônio, 245 – Centro (Prefeitura Municipal)	(65) 3341-1644	Jacinir Pinto de Amorim
Fazenda	Av. Santo Antônio, 245 – Centro (Prefeitura Municipal)	(65) 3341-1346 (65) 3341-1685	Regiane Patrícia Lopes Pires
Gestão	Rua Sargento Benjamin Pedroso, nº 771.	(65) 3341-1849 (65) 3341-1588	José Manoel Marçal da Costa Filho
Obras e Serviços Públicos	Rua Sarg. Benjamin Pedroso, nº. 263.	(65) 3341-1054	Gilson Kerkhoff
Planejamento e Desenvolvimento Econômico	Av. Santo Antônio, 245 – Centro (Prefeitura Municipal)	(65) 3341-1346	Pedro Gualberto Ribeiro Filho
Saneamento e Abastecimento de Água	Av. Santo Antônio - Centro	(65) 3341-1486	Joelson do Nascimento Paula
Saúde	Rua 15 de novembro	(65) 3341-1229	Hamilton José e Silva
Conselho Tutelar	Rua Marechal Deodoro da Fonseca	(65) 3341-1635	--
C.A.E (Centro de Atendimento Empresarial)	Av. Santo Antônio de Leverger, S/N. Sala 05 (Tarumeiro)	(65) 3341-1202	Claudete Ferreira de Castro Santos
CRAS (Centro de Referência da Assistência Social)	Avenida Principal – Bairro Lixa	(65) 3341-1202	--
Sub-Prefeitura Agrovilla das Palmeiras	Av. Marechal Rondon, S/N - Agrovilla	(65) 3335-1245	--

Fonte: ICTHUS Soluções em Turismo LTDA, 2021.

1.4 ASPECTOS GEOGRÁFICOS

1.4.1 Localização

Santo Antônio de Leverger é um município brasileiro localizado no Estado de Mato Grosso, Região Centro-Oeste do país. A Figura 3 apresenta a localização geográfica do município no Estado de Mato Grosso.

Santo Antônio de Leverger pertence à Mesorregião do Centro-Sul Mato-Grossense, à Microrregião de Cuiabá e à Região Metropolitana do Vale do Rio Cuiabá. É vizinho dos municípios de Barão de Melgaço e Várzea Grande. Santo Antônio de Leverger se situa a 24 km a Sul-Leste de Várzea Grande. Situado a 144 metros de altitude, Santo Antônio de Leverger tem as seguintes coordenadas geográficas: Latitude: 15° 51' 17'' Sul, Longitude: 56° 4' 13'' Oeste, com extensão territorial de 9.469,139 km² (IBGE, 2021).

Figura 3: Localização do município no território brasileiro e de Mato Grosso

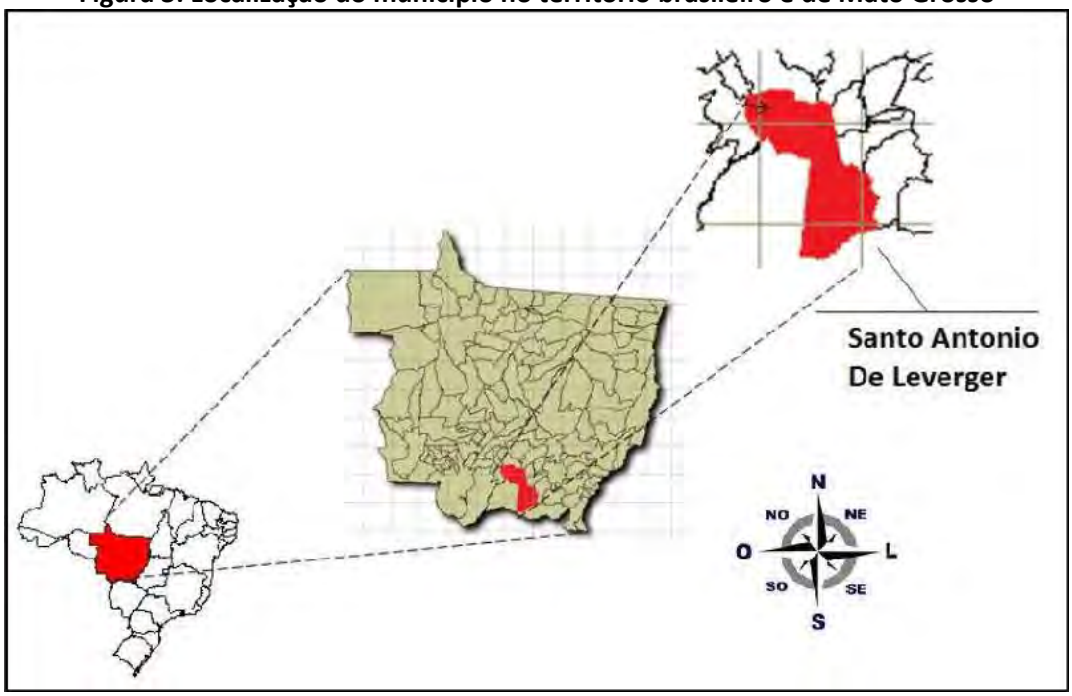

Fonte: Carillho, 2011

O município faz limite com os municípios de Chapada dos Guimarães, Campo Verde, Jaciara, Juscimeira, Rondonópolis, Itiquira, Barão de Melgaço, Nossa Senhora do Livramento, Várzea Grande e Cuiabá e integra o Consórcio Intermunicipal de Desenvolvimento Econômico do Vale do Rio Cuiabá.

1.4.2 Clima e vegetação

Quanto ao clima e à caracterização física do município, segundo o INMET, a precipitação média anual chega a valores de 1.342 mm/ano. O clima é classificado como do tipo AW de *Köppen*, tropical semiúmido, com sazonalidade marcada por dois períodos distintos, de estiagem (maio a outubro) e de chuvas (novembro a abril); a temperatura média é de 26º C, com máxima de 36 °C em setembro e mínima de 15 °C em julho. Quanto ao relevo, o município encontra-se na Depressão Rio Paraguai, calha do rio Cuiabá e São Lourenço, serra de São Jerônimo. A formação geológica compreende coberturas dobradas do Proterozóico com granitoides associados, Grupo Cuiabá, Faixa Móvel Brasiliana. Coberturas não dobradas do Fanerozóico, da Bacia Quaternária do Pantanal e sub-bacia ocidental do Paraná.

O município de Santo Antônio de Leverger se insere nos biomas Pantanal e Cerrado e apresenta as fitofisionomias características de Savana Arborizada e Savana Parque (SEPLAN, 2011).

Savana Arborizada que é um subgrupo de formação natural ou antropizado caracterizado por apresentar uma fisionomia rala definida por árvores baixas e outra por ervas contínuas, sendo sujeito ao fogo anual. As sinúsias dominantes formam fisionomias ora mais abertas (campo cerrado) ora com a presença de cerrado propriamente dito. Já a Savana Parque é caracterizada por apresentar formação constituída essencialmente por um estrato graminoide, integrado por arbustos de florística natural ou antropizada, entremeado por árvores baixas isoladas (IBGE, 2012)

1.4.3 Hidrografia

Quanto à hidrografia do município, em relação ao Estado de Mato Grosso, está inserido na Bacia Hidrográfica do Rio Cuiabá, sub-bacia do Rio Paraguai. Destaca-se que o rio Cuiabá é um dos principais tributários do rio Paraguai. O rio Cuiabá é formado pelos rios Cuiabá do Bonito e Cuiabá da Larga, que se encontram no local denominado Limoeiro e passa a se chamar Cuiabazinho. Ao receber as águas do rio Manso, o Cuiabazinho dobra de volume e passa a se chamar rio Cuiabá (PMSB, 2017).

O estado de Mato Grosso é dividido em três bacias: Amazonas, Tocantins-Araguaia e Paraguai. Santo Antônio de Leverger está localizado na Bacia do Paraguai. Os rios localizados dentro do limite de Santo Antônio de Leverger são: Cuiabá, Aricá Mirim, São Lourenço, Peixe de Couro, sendo o principal rio localizado dentro do perímetro urbano, o Cuiabá (PMSB, 2017).

1.5 INDICADORES SOCIOECONÔMICOS

1.5.1 Índice de Desenvolvimento Humano – IDH

O Índice de Desenvolvimento Humano (IDH) é uma medida resumida do progresso a longo prazo em três dimensões básicas do desenvolvimento humano: renda, educação e saúde. Em relação à realidade municipal, considera-se o IDHM (Índice de Desenvolvimento Humano Municipal). Segundo dados do IBGE (2010), o IDHM de Santo Antônio de Leverger era de 0.656 no ano de 2010, cerca de 22,8% a mais que no ano 2000, quando o índice era de 0,534.

1.5.2 População

Com base nos dados do IBGE (2010), no último censo realizado, o município contava com 18.463 habitantes, sendo 7.160 habitantes na zona urbana e 11.303 habitantes na zona rural do município. Para o ano de 2021, o IBGE estima uma população de **17.188 pessoas** residentes na extensão territorial do município, o Gráfico 1 exprime este aumento populacional.

1.5.3 Densidade demográfica

Densidade demográfica, densidade populacional ou população relativa é a medida expressa pela relação entre a população e a superfície territorial e é sempre expressa em habitante por quilômetro quadrado.

A densidade demográfica do Município de Santo Antônio de Leverger era de **1,51 habitantes por km²** no território do município no ano de 2010 (IBGE, 2010).

1.5.4 Produto Interno Bruto – PIB

O PIB é a soma de todos os bens e serviços finais produzidos por um país, estado ou cidade, geralmente em um ano. O PIB mede apenas os bens e serviços finais para evitar dupla contagem (IBGE, 2021). O Instituto Brasileiro de Geografia e Estatística, demonstra com base em estudos realizados que

o **Produto Interno Bruto (PIB) de Santo Antônio de Leverger é de 428.447,22 para o ano de 2019** e Produto Interno Bruno (PIB) per capta é R$ 25.766,61, para o mesmo ano.

A principal atividade econômica do município é a agropecuária com participação no PIB de mais de 40%.

TURISMO

2. TURISMO

A gestão do Turismo em Santo Antônio de Leverger é feita por meio da Secretaria de Cultura e Turismo do município. No ano de 2002, através da aprovação da Lei de nº. 003 de 05 de julho de 2002, criou-se o Conselho Municipal do Turismo – COMTUR, a mesma Lei, institui ainda, a criação do Fundo Municipal de Turismo (FUMTUR).

Quanto ao Programa de Regionalização do Turismo, Santo Antônio de Leverger integra a Instância de Governança Turística (IGR) da Região Turística Pantanal Mato-grossense, composta pelos municípios de Cáceres, Nossa Senhora do Livramento, Santo Antônio de Leverger, Poconé, Barão de Melgaço, Vila Bela da Santíssima Trindade e Porto Esperidião. A IGR está em vias de formalização por meio do registro de CNPJ (Cadastro Nacional de Pessoa Jurídica) para ser reconhecida como Associação, haja visto que opera apenas em caráter de Fórum, promovendo reuniões e discutindo assuntos pertinentes ao Turismo.

O COMTUR teve sua última composição nomeada em 1 de abril de 2019 através da Portaria nº 121. O Conselho é bem atuante e se reúne regularmente em reuniões ordinárias e extraordinárias. O atual presidente do COMTUR de Santo Antônio de Leverger preside, paralelamente, a IGR da Região Turística Pantanal Mato-grossense.

2.1 INFRAESTRUTURA DE APOIO AO TURISMO

A infraestrutura de apoio ao turismo é composta por diversos elementos públicos e privados. São considerados equipamentos de apoio ao turismo rodoviárias, rodovias, aeroportos, os sistemas de comunicação presentes no município, o sistema de segurança, o sistema de saúde público e privado, que atende tanto o residente como o visitante, faz parte deste conjunto os hospitais, clínicas médicas, maternidades, postos de saúde e unidades básicas de saúde, farmácias e drogarias para a aquisição de medicamentos de caráter preventivo e/ou emergencial, o comércio turístico e de compras especiais, os serviços bancários e os serviços mecânicos e de abastecimento veicular.

Na sequência será apresentado os elementos da infraestrutura de apoio ao turismo existentes no município.

2.1.1 Meios de acesso ao município

O acesso ao município de Santo Antônio de Leverger se dá por vias terrestres, aéreas e fluviais, com utilização de embarcações de pequeno e médio porte, a depender do nível (volume) dos rios do entorno. O Quadro 3 relaciona os meios de acesso ao município.

O aeroporto mais próximo, com voos comerciais, é o Aeroporto Internacional Marechal Rondon, que fica no município vizinho, Várzea Grande e conta com inúmeros voos vindos dos grandes centros do país. A distância do Aeroporto até o município de Santo Antônio de Leverger é em torno de 35 quilômetros.

Quadro 3: Meios de acesso ao município de Santo Antônio de Leverger

Meio de acesso	Tipo de Acesso
Rodovia MT-040	Acesso terrestre via Cuiabá
Rodovia MT-050	Acesso terrestre via Várzea Grande
Rodovia MT-361	Acesso terrestre via Serra de São Vicente
Aeroporto de Santo Antônio de Leverger - SWLV	Acesso Aéreo – sem operação comercial
Rio Cuiabá	Acesso fluvial

Fonte: ICTHUS Soluções em Turismo LTDA, 2021.

Atualmente, não existem voos comerciais sendo operados com destino ao aeroporto de Santo Antônio de Leverger (Aeroporto SWLV), opera como ponto de apoio para acesso particular à região do município e ao Pantanal Mato-grossense.

2.1.2 Sistema de comunicação

2.1.2.1 Agências postais, Rádios, Jornais, sites de notícias e revistas

Quadro 4: Agências Postais e meios de comunicação de Santo Antônio de Leverger

Empresa	Endereço	Telefone
Correios - Santo Antônio do Leverger	Rua Cel. Arruda Pinto, nº. 126	(65) 3341-1148
Rádio Rio Abaixo 87,9 FM	Av. Santo Antônio, nº 426-508	(65) 9.9672-7282
Pantaneiro News	www.pantaneironews.com.br	(65) 9.9969-6484

Fonte: ICTHUS Soluções em Turismo LTDA, 2021.

2.1.3 Sistema de segurança

Santo Antônio de Leverger conta com unidades de segurança da Polícia Militar, contudo, não possuía uma unidade local do Corpo de Bombeiros Militar para atender a população, sendo necessário que estes protocolassem seus pedidos nas unidades de Cuiabá, conforme site da Corporação (CBM, 2021).

No ano de 2021, o Governo do Estado inaugurou a primeira unidade do 2° Pelotão Independente do Corpo de Bombeiros Militar (CBM), para auxiliar no combate as queimadas na região do Pantanal Mato-grossense, localizado na região do município de Santo Antônio de Leverger, a unidade atenderá ainda, a população do município vizinho, Barão de Melgaço (MT, 2021).

Quadro 5: Unidades de segurança presentes em Santo Antônio de Leverger

Unidade de segurança	Endereço	Telefone
Polícia Militar (3ª. CIPM)	Rod. MT-040, nº. 1827 Lot. J Estoril	(65) 3341-1245
Delegacia de Polícia de Santo Antônio de Leverger	Av. Santo Antônio, nº. 1585	(65) 3341-1146
2° Pelotão Independente do Corpo de Bombeiros Militar (CBM)	Anexo ao Aeroporto SWLV	--

Fonte: ICTHUS Soluções em Turismo LTDA, 2021.

2.1.4 Sistema de saúde

O município de Santo Antônio de Leverger conta com algumas estruturas que pertencem ao sistema de saúde as quais encontram-se distribuídas entre unidades básicas de saúde (UBS), clínicas, farmácias, drogarias, entre outros. O sistema de saúde é apresentado nos Quadros 6, 7, 8 e 9 a seguir.

2.1.4.1 Hospitais e Unidades Básicas de Saúde

Quadro 6: Unidades de saúde em Santo Antônio de Leverger

Unidade de Saúde	Endereço	Telefone
Unidade Básica de Saúde - Manoel Júlio Pedroso	Rua Quinze de novembro s/n	(65) 3341-1354
Unidade Básica de Saúde - Varginha	Zona Rural - Varginha, s/n	(65) 3302-1000
Unidade Básica de Saúde - Júlia Amorim	Distrito de Mimoso	--

Unidade Básica de Saúde – Mimoso	Avenida Principal, s/n - Centro	--
Unidade Básica de Saúde – Agrovila	Vila Agrovila, s/n - Zona Rural	(65) 3335-1015
Unidade Básica de Saúde - Isaías Vieira	Zona Rural	--
Unidade Básica de Saúde - Unidade de Reabilitação	Rua Milton Ribeiro, s/n - Fronteira	(65) 3341-1450
Hospital Municipal de Santo Antônio de Leverger	Rodovia Palmiro Paes de Barros - Bairro Laje	(65) 3341-1509
Unidade Básica de Saúde - Porto de Fora	Zona Rural - Porto de Fora, s/n	(65) 3341-1229
Posto de Saúde - Aldeia Gomes Carneiro	Aldeia Gomes Carneiro, s/n	--

Fonte: ICTHUS Soluções em Turismo LTDA, 2021.

2.1.4.2 Clínicas Médicas

Durante o processo de levantamento de campo, foi possível identificar uma clínica de saúde no município, pertencente ao sistema Pax Nacional Prever (CLINIPREV-MT), localizada na região central da sede municipal, em frente a Prefeitura Municipal de Santo Antônio de Leverger, atendendo os pacientes com diversas especialidades, incluindo clínico geral e odontologia.

Quadro 7: Clínicas em Santo Antônio de Leverger

Clínica	Endereço	Telefone
Pax Nacional Prever - CLINIPREV	Av. Santo Antônio - Centro	(65) 3341-1912

Fonte: ICTHUS Soluções em Turismo LTDA, 2021.

2.1.4.3 Farmácias e drogarias

Quadro 8: Farmácias e drogarias em Santo Antônio de Leverger

Unidade	Endereço	Telefone
Drogaria Leverger	Avenida Santo Antônio de Leverger, 230.	(65) 3341-1338
Drogaria Aliança Popular	Rod. MT-040	(65) 3341-1592
Drogaria Farma Nova Popular	Rodovia Palmiro Paes de Barros. Fronteira, s/n	(65) 3341-1100
Drogaria Maxi Popular	Rodovia Palmiro Paes de Barros	(65) 9.9986-9111

Fonte: ICTHUS Soluções em Turismo LTDA, 2021.

2.1.4.4 Clínicas odontológicas

Quadro 9: Atendimento odontológico em Santo Antônio de Leverger

Clínica Odontológica	Endereço	Telefone
CLINIPREV - MT	Av. Santo Antônio, 264	(65) 3341-1912
Clínica Dr. Allan Cadex	Av. Santo Antônio	(65) 3341-1716

Fonte: ICTHUS Soluções em Turismo LTDA, 2021.

2.1.4.5 Clínicas Veterinárias

Quadro 10: Serviço veterinário em Santo Antônio de Leverger

Clínica Veterinária	Endereço	Telefone	Especialidade
Estância Equus	Estrada do Barreirinho KM 02	(65) 99921.2051	Atendimento veterinário e hotelaria para equinos.

Fonte: ICTHUS Soluções em Turismo LTDA, 2021.

2.1.5 Sistema Educacional

O Sistema educacional de Santo Antônio de Leverger é composto por 33 escolas, sendo 13 da rede estadual de ensino e 20 municipais. A grande maioria das escolas está localizada em área rural, em torno de 25 escolas, dessas duas em terras indígenas.

No quadro 11 apresenta-se todas as escolas da área urbana e as principais escolas em áreas rurais do município.

Quadro 11: Principais escolas do sistema educacional de Santo Antônio de Leverger

Escola	Localização	Endereço	Telefone	Etapas e Modalidade de Ensino Oferecidas
EE Hermes Rodrigues de Alcântara	Urbana	Rua XV de Novembro, 10 Centro.	(65) 33411516	Ensino Fundamental, Ensino Médio, Educação de Jovens Adultos
EE Leônidas de Matos	Urbana	Avenida Santo Antônio, 585 Centro.	(65) 33411589	Ensino Fundamental
EE Oswaldita Eliza Teixeira Couto	Urbana	Centro	(65) 33411571	Ensino Fundamental
EMEB Básica Pingo de Ouro	Urbana	Cohab Marechal Rondon	(65) 33141346	Educação Infantil
EMEB Pombinha Branca	Urbana	Fronteira	(65) 33411346	Educação Infantil

EMEB Grau Cisne Azul	Urbana	Lixa	(65) 33411644	Educação Infantil
EMEB Lar Menino Jesus	Urbana	Varginha	(65) 33141346	Educação Infantil
EE Indígena Piebaga	Rural	Aldeia Teresa Cristina	(65) 99917329	Ensino Fundamental, Educação de Jovens Adultos
EE Santa Claudina	Rural	Mimoso	(65) 33411070	Ensino Fundamental, Ensino Médio, Educação de Jovens Adultos
EE Nagib Saad	Rural	Agrovila das Palmeiras	(65) 33351098	Ensino Fundamental, Ensino Médio, Educação de Jovens Adultos
EE Faustino Dias Amorim	Rural	Comunidade de Varginha	(65) 33021028	Ensino Fundamental, Ensino Médio
EMEB Barra do Aricá	Rural	Barra do Aricá	(65) 33411644	Educação Infantil, Ensino Fundamental
EMEB Jose Ferreira da Silva	Rural	Comunidade de Morrinho	(65) 33411644	Educação Infantil, Ensino Fundamental
EMEB Barranco Alto	Rural	Barranco Alto	(65) 33411346	Educação Infantil, Ensino Fundamental

Fonte: INEP, 2020

2.1.6 Outros serviços e equipamentos de apoio ao turismo

Os outros serviços e equipamentos de apoio englobam os comércios de compras especiais tais como feiras e mercados, galeria ou rua comercial, shopping, plantas/flores/frutas, antiquários, cantinas ou cafés, bodegas ou alambiques entre outros.

Incluem-se ainda, os comércios turísticos como lojas de artesanato ou *souvenir*, lojas de artigos eletrônicos e de pesca, antiquários, galeria de arte entre outros.

Enquadra-se nesta categoria também, os serviços bancários e casas de câmbio e por último, serviços mecânicos e postos de combustível, com serviços distribuídos entre automóveis, motocicletas, ônibus, embarcações náuticas, entre outros.

2.1.6.1 Compras especiais e comércio turístico

Em compras especiais destacam-se estabelecimentos que como Matula e Prosa e o Empório Espaço Rural, que fabricam e comercializam produtos como queijos, doces e outros elementos que se relacionam com a cultura e gastronomia local.

Quadro 12: Estabelecimentos de compras especiais em Santo Antônio de Leverger

Nome	Endereço	Telefone
Estância Tropicália Flores e Arranjos	Rua Canoa Quebrada, QD 20 LT 2 - Antiga Estrada da Tabasa	(65) 9.8475-5354
Café Gula's	Avenida Santo Antônio, 529	(65) 9.9936-7232
Yasai Verduraria	Avenida Santo Antonio,523	(65) 3341-1784
Casa do Fazendeiro	Rodovia Palmiro Paes de Barros, S/N, Jardim Santo Antonio	(65) 3367-7252
Mercado Municipal do Peixe	Avenida Artur C. Silva, n°30 - Centro	--
Matula e Prosa	Rodovia Palmiro Paes de Barros, S/N,	(65) 98131-0455
Empório Espaço Rural	Rodovia Palmiro Paes de Barros Km 25	(65) 99227-4347

Fonte: ICTHUS Soluções em Turismo LTDA, 2021.

Figura 4: Queijo e produtos Empório Rural



Fonte: ICTHUS Soluções em Turismo LTDA, 2021.

Figura 5: Queijos e doces Matula e Prosa

Fonte: ICTHUS Soluções em Turismo LTDA, 2021.

Em comércio turístico considerou-se estabelecimentos que comercializam iscas e tralha de pesca, tendo em vista o perfil atual do produto e da demanda turística do município. Além de comércio relacionado a assistência e acessórios para celulares e informática, uma vez que podem ser necessários ao turista.

Quadro 13: Estabelecimentos de Comércio Turístico em Santo Antônio de Leverger

Nome	Endereço	Telefone
Variedades em Geral	Avenida Santo Antônio, 1033	(65) 9.9811-1067
MJ Cell	Av. Santo Antônio, 437	(65) 9.9265-4430
Luis das Iscas	Rodovia Palmiro Paes de Barros, S/N	(65) 9.9802-4638
Shopping do Pescador	Rodovia Palmiro Paes de Barros, S/N	(65) 9.9977-5813
Agro Rural	Rua Cel. Arruda Pinto, S/N - Centro	(65) 3341-1632
Casa do Artesão	Avenida Santo Antônio, Centro	--
Empório Leverger	Rod. Palmiro Paes de Barros, 4	(65) 9.9600-0114
Supermercado Pantanal	Avenida Principal, s/n - Mimoso	(65) 9.9951-7833

Fonte: ICTHUS Soluções em Turismo LTDA, 2021.

2.1.6.2 Serviços bancários

O município de Santo Antônio de Leverger conta com os serviços bancários provenientes de bancos que se encontram instalados na sede municipal e, serviços lotéricos oferecidos pela Caixa Econômica Federal por meio de agência lotérica local. O Quadro 14 apresenta as unidades identificadas no âmbito municipal.

Quadro 14: Unidades bancárias em Santo Antônio de Leverger

Unidade bancária	Endereço	Telefone
Banco do Brasil S/A	Rod. MT-040	(65) 3341-1501
Lotérica Bolso Cheio	Rua G, S/N. Centro	--
Banco Bradesco	Av. Santo Antônio	--
Banco Sicredi	Av. Cel. Arruda Pinto	(65) 3311-7202

Fonte: ICTHUS Soluções em Turismo LTDA, 2021.

2.1.6.3 Serviços mecânicos

Quadro 15: Serviços mecânicos e Postos de combustível em Santo Antônio de Leverger

Nome	Endereço	Telefone
Posto Santo Antônio	Rodovia Palmiro Paes de Barros	(65) 3341-1359
Ciclo Salomão - Moto Peças Salomão	Rodovia Palmiro Paes de Barros	(65) 9.9293-9938
Posto Pantanal	Rod. MT-040, nº. 100 - Mimoso	NI
Mecânica Top Center	Rua 11, Quadra 01	(65) 9.9244-3530
Posto Pantanal	Avenida Principal, s/n - Mimoso	(65) 9.9951-7833
Posto Terra de Rondon	Rodovia MT 361, Km 48 - Porto de Fora	(65) 9.8118-5256
Posto Fórmula	Avenida Principal, s/n - Mimoso	(65) 3682-7864
Mecânica Luizinho	Rodovia Palmiro Paes de Barros, MT 040	(65) 99962-4368

Fonte: ICTHUS Soluções em Turismo LTDA, 2021.

SERVIÇOS E EQUIPAMENTOS TURÍSTICOS

3. SERVIÇOS E EQUIPAMENTOS TURÍSTICOS

Trata-se do conjunto de estabelecimentos e prestadores de serviços que dão condições para que o visitante tenha uma boa estada: hospedagem, alimentação, transporte, agenciamento, etc.

Os serviços e equipamentos de alimentos e bebidas, juntamente com a hotelaria, configuram-se em estruturas de extrema importância para o desenvolvimento do turismo, pois atendem a necessidades básicas de uma pessoa que está fora de sua residência e os demais dão suporte ao deslocamento e operação turística.

3.1 Serviços e equipamentos de hospedagem

Os hotéis e pousadas de Santo Antônio de Leverger estão localizados principalmente na região rural e próximos ao Rio Cuiabá devido à grande procura do segmento de pesca. A capacidade de hospedagem atual conta com 19 empreendimentos de meio de hospedagem que juntos somam a capacidade de 791 leitos.

É importante considerar que essa capacidade de hospedagem de Santo Antônio de Leverger, de 791 leitos, concentra 42% dos leitos em um único empreendimento, o Hotel Mato grosso Águas Quentes, com 330 leitos. Esse hotel localiza-se na região da Serra de São Vicente, distante aproximadamente 100 quilômetros da sede e arredores do município. A capacidade de hospedagem na área urbana e entorno é de 461 leitos.

Devido a proximidade de Cuiabá e Várzea Grandes, as maiores cidades do Estado, Santo Antônio de Leverger beneficia-se da rede hoteleira disponível, que conta com aproximadamente 8 mil leitos (ICTHUS, 2022).

18

Empreendimentos

791

Leitos

Quadro 16: Meios de hospedagem em Santo Antônio de Leverger

Nome	Endereço	Telefone	Total de UHs	Total de leitos
Hotel Mato Grosso Águas Quentes	Rodovia BR-364, S/N, KM. 82 Bairro Serra de São Vicente	(65) 4052-9056	75	330
Hotel Mimos	Av. Principal SN	(65) 99996-3215	5	15
Hotel Pantanal	Rodovia MT-040	(65) 99951-7833	6	18
Pedacinho do Céu – Estância Maués	Rodovia Palmiro Paes de Barros, Km 23 - Altos do Leverger	(65) 9.8121-5463	11	52
Pousada Barra do Aricá	Rua Aricá, s/n	(65) 9.9660-3300	16	48
Pousada Casa Pantaneira	Baia de São João	(66) 9.9918-1900	7	18
Pousada e Pesqueiro Itaicy	Barra do Aricá	(65) 9.9903-6367	14	40
Pousada e Pesqueiro Rota do Peixe	Barra do Aricá	(65) 9.9976-0602	4	15
Pousada e Restaurante São Sebastião	Rodovia MT-040, s/n - Mimoso	(65) 9.9697-6928	3	12
Pousada Getsemani	R. Guaporé - Varginha	(65) 996851273	4	30
Pousada Morada das Arancuãs, Pesqueiro e Restaurante	Rod. Santo Antônio - Praia do Poço	(65) 9.9953-0455	8	35
Pousada Paraíso	Acesso pela BR 364, Km 363 - Estrada do Bom Jardim Km 08	(65) 3624-2011	7	20
Pousada Peixinho	Av Beira Rio, s/n	(65) 9.9610-1638	7	21
Pousada Pesqueiro Tamanduá	Estrada Rural do Pantanal, s/n, Baía de São João	(65) 9.99861660	6	18
Pousada São Vicente	Rodovia BR-364 - Serra de São Vicente	(65) 9.8147-1777	20	60
Recanto do Pantanal	Rodovia MT-040, Km 23,5 - Barra do Aricá	(65) 9.9644-3575	6	20
Restaurante e Pousada Canoeiros	Av. Beira Rio, 01	(65) 3341-1029	3	9
Sitio da Vovó Pousada e Restaurante	Rodovia MT-040 KM 09	(65) 99971-2048	10	30
CAPACIDADE TOTAL DE HOSPEDAGEM			**212 UHs**	**791 Leitos**

Fonte: ICTHUS Soluções em Turismo LTDA, 2021.

A seguir apresenta-se imagens de algums empreendimentos de meios de hospedagem de Santo Antônio de Leverger, para traduzir um pouco das estruturas e serviços disponíveis no municipio.

Figura 6: Pousada Barra do Aricá



Fonte: Icthus Soluções em Turismo, 2021

Figura 7: Pousada Barra do Aricá, acesso ao rio



Fonte: Icthus Soluções em Turismo, 2021

Figura 8: Pousada Itaicy

Fonte: Icthus Soluções em Turismo, 2021

Figura 9: Pousada Itaicy, deck no rio Cuiabá



Fonte: Icthus Soluções em Turismo, 2021

Figura 10: Sítio da Vovó



Fonte: Icthus Soluções em Turismo, 2021

Figura 11: Sítio da Vovó



Fonte: Icthus Soluções em Turismo, 2021

Figura 12: Hotel Mato Grosso Água Quentes



Fonte: Acervo do hotel, 2021

Figura 13: Hotel Mato Grosso Águas Quentes



Fonte: Acervo do hotel, 2021

3.2 Serviços e equipamentos de alimentos e bebidas

Os restaurantes na sua maioria possuem cardápio com gastronomia típica da região, que leva o peixe como ingrediente principal. Possui também restaurantes à *la carte, self-service, fast-food*, lanchonetes e padarias.

Quadro 17: Meios de alimentos e bebidas em Santo Antônio de Leverger

Nome	Tipo	Endereço	Telefone
Burgrelha	Lanchonete	Av Santo Antônio, 528	(65) 9.9915-7146
Café Gula's	Padaria	Av Santo Antônio, 529	(65) 9.9936-7232
Duda Restaurante	Restaurante	Av Santo Antônio, s/n - Centro	(65) 9.9688-6425
Espaço JK	Restaurante	Rua Prof Américo Pinto Brasil, s/n	(65) 9.9201-9125
Empório Espaço Rural	Restaurante	Rodovia. Paes de Barros Km 25	(65) 9.9227-4347
Estância Tropicália Flores e Arranjos – "Chá com Flores"	Chá com bolo	Rua Canoa Quebrada, QD 20 LT 2 - Antiga Estrada da Tabasa	(65) 9.8475-5354
Marmitaria da Eliane	Restaurante	Rua André João do Nascimento	(65) 9.9290-7198
Padaria Delícias de Leverger	Padaria	Avenida Santo Antônio, 264.	(65) 9.9918-8503
Parada Obrigatória	Restaurante	Rua Três Lagos, s/n - Conjunto Brilhante	(65) 9.9320-5497
Peixaria do Dudu	Restaurante	Avenida Santo Antônio, s/n - Centro	(65) 9.9979-6402
Pousada e Pesqueiro do Célio	Restaurante	BR MT 04, Km 08, Estrada Beira Rio, n° 700, Gleba do Pequi	(65) 9.9941-6077
Pousada e Restaurante São Sebastião	Restaurante	MT 040, 63 - Mimoso	(65) 9.9697-6928

Recanto do Oriente	Restaurante	Rodovia MT-040, Km 07 – Praia do Poço	(65) 9.9911-9012
Restaurante Barraca do Primo	Restaurante	Avenida Santo Antônio, n° 280 - Centro	(65) 9.9614-3170
Restaurante Canoeiros	Restaurante	Avenida Beira Rio s/n	(65) 3341-1029
Restaurante e Lanchonete Sabor Pantaneiro	Restaurante	Rod MT 040	(65) 999283918
Restaurante e Pousada Lago do Tarumeiros	Restaurante	Praça da bandeira	(65) 3341-1201
Restaurante Pacuzinho Grill	Restaurante	Rodovia Palmiro Paes de Barros, 18.	(65) 9.9916-1166
Recanto dos Peixes	Restaurante	Avenida Beira Rio s/n	(65) 9.9911-9012
Zenobius Peixaria	Restaurante	Rua Coronel Palmiro Paes de Barros, Km 19, s/n - bairro Acorizal	(65) 9.9968-6744

Fonte: ICTHUS Soluções em Turismo LTDA, 2021.

20

Empreendimentos

A **Estância Tropicália Flores e Arranjos – "Chá com Flores"** é um espaço especializado na produção e comercialização de mudas e flores tropicais ornamentais e arranjos, conduzido pela bióloga e professora, Maria Helena.

Lá é possível visitar a área de cultivo, conhecer sobre as plantas com as explicações apaixonadas da Dona Maria Helena, além de degustar um delicioso café da manhã ou chá da tarde aos sábados, domingos e feriados com agendamento.

Figura 14: Dona Maria Helena e suas flores tropicais na Estância Tropicália

Fonte: Icthus Soluções em Turismo, 2021

Dentre os restaurantes especializados em pratos a base de peixe, destaca-se um dos mais tradicionais de Santo Antônio de Leverger, o Tarumeiros, ou **Restaurante Largo dos Tarumeiros**. Servem a famosa "Peixada" que acompanha Maria Isabel, Angu de Arroz, Vatapá, Pintado à Milanesa, Farofa de Banana da Terra, Pirão, dentre outros itens, fazendo uma interessante mistura com a cozinha Baiana utilizando ingredientes típicos locais.

Um dos atrativos do restaurante fica por conta do Seu Benedito ou Seu "Tico" como todos o conhecem. Ele foi garçom de um antigo e tradicional restaurante da cidade, o Cacimba, de Telmão da Silva Brandão, e hoje dá continuidade ao que aprendeu naquele tempo, além de contar muitas histórias aos clientes, que sempre pedem por ele no salão do restaurante.

Seu "Tico" diz que introduziu no restaurante tudo que aprendeu no antigo Restaurante Cacimba, seja a forma de servir, os pratos que compõem a tradicional peixada e principalmente a fartura com que os pratos eram servidos.

Figura 15: Restaurante Largo dos Tarumeiros

Fonte: Icthus Soluções em Turismo, 2021

Figura 16: Peixada do Restaurante Largo dos Tarumeiros

Fonte: Icthus Soluções em Turismo, 2021

Também é possível almoçar admirando o Rio Cuiabá, nos restaurantes que estão na Orla de Santo Antônio de Leverger, como o Recanto dos Peixes e o Canoeiros.

Hoje a Orla conta com esses dois estabelecimentos de alimentos e bebidas, o que deve modificar nos próximos anos, após a construção da Orla de Santo Antônio de Leverger, que prevê área de lazer, bares e recuperação de áreas atualmente degradadas. Além de estacionamento, implantação de um calçadão, *playground* coberto, ambientes de convivência, entre outros.

Figura 17: Restaurante recanto do Peixes

Fonte: Icthus Soluções em Turismo, 2021

Figura 18: Restaurante recanto do Peixes



Fonte: Icthus Soluções em Turismo, 2021

Figura 19: Restaurante recanto do Peixes



Fonte: Icthus Soluções em Turismo, 2021

3.3 Serviços e equipamentos para eventos

3.3.1 Espaços para eventos

Quadro 18: Espaços para eventos em Santo Antônio de Leverger

Nome	Endereço	Telefone
Pista Pantanal Speed Racing	Rod. MT-040. Após a entrada do Engenho Velho	(65) 9.9636-6018
Paraíso Espaço para Eventos	Comunidade de Morrinhos	(65) 9.9986-2477
Espaço Monge	Rua Francisco Macário, S/N - Varginha	(65) 3302-1023
Espaço Prisma	Avenida Pedro Celestino, s/n - Varginha	(65) 9.8403-6776
Espaço JK	Rua Professor Américo Pinto Brasil, s/n	(65) 9.9201-9125
Estância Mel & Roger	Rod MT 040 – Engenho Velho	(65) 9982-8000
Estância Belíssima do Morro	Comunidade Morrinhos	(65) 9.9992-7393
Recanto dos Sonhos	Distrito de Varginha	(65) 9.9635-7070

Fonte: ICTHUS Soluções em Turismo LTDA, 2021.

3.3.2 Serviços para eventos

Quadro 19: Fornecedores de serviços para eventos em Santo Antônio de Leverger

Nome	Endereço	Telefone
Avenida Fest	Avenida Santo Antônio. 402. Centro	(65) 3341-1312
Top 10	Avenida Santo Antônio,	(65) 9.9277-0542

Fonte: ICTHUS Soluções em Turismo LTDA, 2021.

3.3.3 Serviços e equipamentos de lazer

3.3.3.1 Instalações Esportivas

Quadro 20: Instalações esportivas em Santo Antônio de Leverger

Nome	Endereço
Estádio Municipal Aquiles da Silva	Rua Praça da Bandeira
Piscina Profª Leopoldina Ribeiro Teixeira Souza	Rua C - Centro

Fonte: ICTHUS Soluções em Turismo LTDA, 2021.

3.3.3.2 Instalações náuticas

Quadro 21: Instalações náuticas

Nome	Endereço	Telefone
Marina Cambara	Rod MT 040 - Km 22 - Barra do Aricá	(65) 9.9225-7770

Fonte: ICTHUS Soluções em Turismo LTDA, 2021

3.3.3.3 Espaços de diversão e cultura

Quadro 22: Espaços de diversão e cultura em Santo Antônio de Leverger

Nome	Endereço
Teatro de Arena	Praça da Bandeira
Teatro Municipal	Praça da Bandeira

Fonte: ICTHUS Soluções em Turismo LTDA, 2021.

3.3.3.4 Espaços de lazer e recreação

Quadro 23: Espaços livres e áreas verdes

Nome	Endereço
Praça da Bandeira	Rua Praça da Bandeira
Orla de Santo Antônio	Av. Beira Rio - Centro
Espaço Cidadão - Nalzira Alexandrina Ribeiro	Rua C - Centro
Praça Senador Pedro Celestino	Rua Treze de Junho, n°08 - Centro

Parque Infantil Jonas Junior	Rua Barão de Melgaço, n°01 - Centro

Fonte: ICTHUS Soluções em Turismo LTDA, 2021.

Quadro 24: Outros espaços de recreação e lazer

Nome fantasia	Subtipo	Endereço	Telefone
Estância Belíssima do Morro	Sítios/chácaras de lazer	Comunidade Morrinhos	(65) 9.9992-7393
Recanto dos Sonhos	Sítios/chácaras de lazer	Distrito de Varginha	(65) 9.9635-7070
Pesqueiro do Acácio	Pesqueiro	Baía de São João	(66) 9.9918-1900
Rancho e Pesqueiro São Lourenço	Pesqueiro	Baía de São João	(65) 9.9944-3842
Pesqueiro Reduto	Pesqueiro	Rod MT 040 – Km 10 - Barranco Alto	(65) 9.9976-5210
Chácara Recanto dos Guerreiros	Pesqueiro	Zona Rural	(65) 9.99919248
Pesqueiro Chaparral	Pesqueiro	Barranco Alto	(65) 9.9248-6697
Pesqueiro Zé Pacupeva	Pesqueiro	MT 040, Barra do Aricá	(65) 9.9646-4975
Pesqueiro do Célio	Pesqueiro	Rod. MT 040. Barranco Alto - Km 08 + 1 Km à direita	(65) 9.9941-6077

Fonte: ICTHUS Soluções em Turismo LTDA, 2021.

ATRATIVOS TURÍSTICOS

4. ATRATIVOS TURÍSTICOS

O município de Santo Antônio de Leverger tem uma grande oferta de atrativos turísticos, em especial os culturais. Os elementos da cultura também são atrativos para o desenvolvimento da atividade turística, uma vez que a cultura local se define com os modos de viver, comer, as produções, as edificações e a natureza.

Santo Antônio de Leverger em particular, é berço da cultura mato-grossense, tem em sua tradição as danças como Siriri, o Boi a Serra, as Festas de Santo, as comidas típicas e o artesanato.

Dos atrativos naturais do território, o prestígio sempre foi do Rio Cuiabá, dominado pelo homem ribeirinho e pela pesca. Santo Antônio de Leverger também possui cachoeiras para atividades de aventura e contemplação, além do Morro de Santo Antônio, monumento mais visitado do município para prática de esportes de aventura e atividades religiosas.

4.1 ATRATIVOS NATURAIS

Dentre os atrativos naturais de Santo Antônio de Leverger, os mais conhecidos e frequentados são o Morro de Antônio e o Rio Cuiabá. Porém, o município conta com cachoeiras que então sendo recentemente descobertas e algumas já recebendo estruturação para visitação.

Este inventário identificou treze possibilidades de atrativos ligados a natureza que podem ser aproveitados turisticamente, mas é preciso considerar que devido a grande extensão territorial e a transição existente entre Cerrado e Pantanal fornecem uma diversidade de paisagem, atributos e possibilidades de turismo na região. É certo que ainda há muito a se descobrir nas terras de Rondon e Leverger.

Quadro 25: Atrativos naturais em Santo Antônio de Leverger

Nome	Endereço	Telefone
Praia da Vereda	Rua Triângulo Campeão	(65) 9.9201-9125
Praia de Santo Antônio	Rua Barão de Melgaço	--
Cachoeira Vale Abençoado	Serra de São Vicente (próximo ao Hotel Mato Grosso Águas Quentes)	(65) 9.9640-4599
Cachoeira do Aguaçu	Distrito de Mimoso – Fazenda Poço de Pedra	(65) 9.9984-2056

Cachoeira Rancho Queimado I	Distrito de Mimoso	--
Cachoeira Rancho Queimado II	Distrito de Mimoso	
Morro de Santo Antônio	Engenho Velho	(65) 9.9245-5783
Rio Cuiabá	Orla de Santo Antônio de Leverger	--
Rio São Lourenço	Baía de São João	--
Rio Arica Mirim	Barra do Aricá	--
Rio Arica Açu	Barranco Alto	--
Parque Estadual Águas Quentes	Rod Br 364 – Serra de São Vicente	(65) 3613-7224
Estrada Parque Santo Antônio de Leverger – Porto de Fora – Barão de Melgaço	Trecho Santo Antônio de Leverger – Porto de Fora – Barão de Melgaço – MT 040 e MT 361	--

Fonte: ICTHUS Soluções em Turismo LTDA, 2021.



Figura 20: Rio Cuiabá, vista da Orla de Santo Antônio de Leverger

Fonte: Icthus Soluções em Turismo, 2021

Figura 21: Morro de Santo Antônio

Fonte: Portal Mato Grosso, 2017

Figura 22: Cachoeira do Aguaçu



Fonte: Acervo dos proprietários, 2020

4.2 ATRATIVOS CULTURAIS

4.2.1 Expressões culturais

Quadro 26: Grupos de dança e blocos de carnaval atuantes de Santo Antônio de Leverger

Nome	Endereço	Telefone	Responsável
Grupo Arco Íris	-	(65) 9.9902-8421	Jackson Antônio
Grupo de Siriri Vitoria Régia	Rua Herci Cesar, Q 09, lote 20 - Bairro Jardim Estoril	(65) 9.9302-3443	Creuza Costa
Unidos do Lixá	Comunidade Varginha	(65) 9.8442-0943	Dodô e Zé Luiz
Boi Pantaneiro	Comunidade Varginha	(65) 9.9268-0346	Elton
Grupo de Tradição Cultural Renovação de Varginha	Rua Clóvis Dias, s/n - Varginha.	(65) 9.9203-8931	Iracy Cruz e Erick Cruz
Boi a Serra Estrela	Quintal do Boi Estrela (Rua Marechal Rondon, 316 - Lixá)	(65) 9.9617-0607	Ana Paula Silva
Bloco Garanhões da Madrugada	--	--	--
Bloco Pau Brilhoso	--	(65) 99206-1490	--
Bloco Pelo Meu Saco	--	(65) 9.8145-4940	--
Bloco Pau Brilhoso	--	(65) 9.9949-2624	--
Caprichosas de Leverger			--

Fonte: ICTHUS Soluções em Turismo LTDA, 2021.

4.2.2 Gastronomia, artesanato e trabalhos manuais

Quadro 27: Gastronomia, artesanato e trabalhos manuais

Nome	Endereço	Telefone	Produto(s)
Dona Delzita Querobina	Distrito de Mimoso	(65) 9.9603-1525	Doce de Caju
Dona Izabel Bordim	Avenida Santo Antônio, 11	(65) 9.9994-9847	Bolo de Arroz e Bolo de Queijo
Dona Marise	Comunidade da Vereda	(65) 9.9988-0646	Doce de Leite e Rapadura de Cana
Dona Lenir	Comunidade Barranco Alto	(65) 9.9909-7407	Rapadura de Cana
Dona Niane	Comunidade Morrinhos	(65) 9.9994-9410	Produção de Doces e queijos
Rancho Epona	Comunidade Morrinhos	(65) 9.8153-5011	Produção de licores e doces
Dona Gonçalina	Distrito de Mimoso	(65) 9.9947-3658	Licor de Jatobá

Dona Marcelina	Zona Rural - Vereda	(65) 9.9919-1891	Doce de Caju e Furrundu
Dona Jacira	Porto de Fora	(65) 9.9922-2160	Doces, bolos e iguarias da gastronomia típica local (Ex: Bolo de arroz, Cachorrada, Francisquito, Furrundu)
Dona Xinha	Mimoso	(65) 9.9958-7047	Doces artesanais e rapadura
Dulce Lemes	Comunidade Engenho Velho	(65) 9.9361-7887	Tecelagem de redes
Fábio Baungart	Serra de São Vicente – Pousada São Vivente	(65) 9.8147-1777	Artefatos em madeira
Alcides Ribeiro dos Santos	Rua Antônio Ramão Filho, s/n - Comunidade Varginha	(65) 9.9959-6366	Luthier de Viola de Cocho
Luiz Roberto Brunner	Comunidade Engenho Velho	(65) 99968-9500	Cestaria
Janio Borges da Silva (Jan Bor)	Comunidade morrinho, estrada principal, KM 3	(65) 9.9905-6630	Artista Plástico

Fonte: ICTHUS Soluções em Turismo LTDA, 2021.

5

Mestres em artes e artesanato

10

Pontos de gastronomia e produtos típicos locais

Alcides Ribeiro dos Santos merece destaque por seu reconhecido trabalho com a viola de cocho. Aprendeu o ofício de entalhar com o pai, o mestre Caetano Ribeiro. A **Viola-de-Cocho** é um instrumento musical encontrado nos estados de Mato Grosso e Mato Grosso do Sul. Recebe este nome por ser confeccionada em tronco de madeira inteiriço, esculpido no formato de uma viola e escavado na parte que corresponde à caixa de ressonância. Esse instrumento é feito da mesma maneira como se faz um cocho, objeto lavrado em um tronco maciço de árvore usado para colocar alimentos para animais na zona rural. Nesse "cocho" é afixado um tampo e as partes que caracterizam o instrumento, como o cavalete, o espelho, o rastilho e as cravelhas. A Viola-de-Cocho foi reconhecida como patrimônio nacional, registrada no livro dos saberes do patrimônio imaterial brasileiro em dezembro de 2004.

Figura 23: Alcides Ribeiro dos Santos

Fonte: Acervo do artesão, 2016.

Figura 24: Entalhe da viola de cocho por Alcides Ribeiros dos Santos

Fonte: Icthus Soluções em Turismo, 2021

O escultor **Janbor** cria esculturas de fibra de vidro e peças em argila queimada. Destaque para as esculturas com motivos da fauna e flora pantaneira e mato-grossense, obras de manifestações culturais, sacras, surrealistas e contemporâneas.

Suas esculturas estampam diversas cidades e empreendimentos turísticos Mato Grosso afora. O espaço de seu atelier pode transformar-se num interessante local de visitação, envolvendo todo o processo de produção e disponibilização de suas peças para os visitantes adquirirem.

Figura 25: Escultura da onça pintada em fibra de vidro formato de banco

Fonte: Icthus Soluções em Turismo, 2021

Figura 26: Escultura sacra em argila queimada

Fonte: Icthus Soluções em Turismo, 2021

A arte de tecer, a chamada Rede Cuiabana, é mantida na região de Santo Antônio de Leverger por tecelãs como a Dona Dulce Lemes, da Comunidade Engenho Velho.

A rede é um dos símbolos da cultura e tradição regional. A rede em questão, se diferencia da produção de outras redes e tecidos artesanais pela forma como é realizada, em teares verticais, com tecedura de baixo para cima e pelo tecido grosso resultante da trama, sempre estampando elementos da natureza e cultura regional.

Figura 27: Arte de terce redes

Fonte: Icthus Soluções em Turismo, 2021

A região de Santo Antônio de Leverger é muito tradicional também nas iguarias gastronômicas da culinária típica, que em grande parte são produzidas nas comunidades rurais, dentre as produções se destacam rapaduras, doces e licores de frutas típicas locais.

Figura 28: Rancho Epona

Fonte: Icthus Soluções em Turismo, 2021

Um dos locais em que se pode visitar, conhecer e adquirir os produtos é no **Rancho Epona**, lá produzem diversos doces, entre eles doce de caju, abóbora, abacaxi, figo, goiaba, bolinha de queijo e doce de mamão. Além disso, são produzidos licores, como o "Viagra Pantaneiro" da casca do Jatobá, "Amarula Pantaneira" com leite e chocolate.

4.2.3 Personalidades de Santo Antônio de Leverger

Quadro 28: Personalidades de Santo Antônio de Leverger

Nome	Descritivo
Comadre Pitu	Comadre pitu é uma personagem interpretada por Vital Siqueira. A personagem se trata da uma senhora nascida na baixada cuiabana, desbocada e irônica, amante das tradições de sua terra, religiosa e cultiva o sotaque da região. Comadre Pitu não tem papas na língua e sua irreverência com o típico sotaque cuiabano, diverte e alegra os espetáculos e eventos por onde passa. Contato: 65 9916-8881 / vitalsiqueira10@gmail.com
Marechal Cândido Rondon	Marechal Rondon (1865-1958) foi militar e sertanista brasileiro. Foi o idealizador do Parque Nacional do Xingu e Diretor do Serviço de Proteção ao Índio. Integrou a Comissão Construtora de Linhas Telegráficas, atravessou o sertão desconhecido, na maior parte, habitado por índios bororos, terenas e guaicurus. Abriu estradas, expandiu o telégrafo e ajudou a demarcar as terras indígenas. Nasceu em Mimoso – Distrito de Santo Antônio do Leverger.
Augusto João Manuel Leverger – O Barão de Melgaço	Francês de nascimento, e que dedicou grande parte de sua vida às causas de Mato Grosso, tendo sido presidente da Província por várias vezes. Augusto Leverger foi um bravo comandante e defensor do solo mato-grossense, por ocasião da Guerra do Paraguai. Os Paraguaios não chegaram até aqui, mas sua mobilização e espírito patriótico lhe permitiram ganhar o título nobiliárquico de Barão de Melgaço, por sua coragem e determinação. Além de corajoso militar, hábil diplomata, foi grande pesquisador e escritor, deixando nada menos que 36 títulos acerca da história e geografia de Mato Grosso. É Patrono da Cadeira 11 da Academia Mato-Grossense de Letras. O nome do município faz uma homenagem a esse grande personagem da história Mato-grossense, que se chamava Santo Antônio do Rio Abaixo, e, em 1938, passou a chamar-se simplesmente, Santo Antônio e após 1948 a cidade passou a denominar-se Santo Antônio de Leverger.
Lioniê Vitório – O Nico da dupla humorística Nico e Lau	Nascido em Santo Antônio de Leverger/MT, filho de Quidauguro Vitório e Marize Ribeiro Teixeira Vitório. Lioniê é ator, produtor cultural, cenógrafo, artista plástico e político, onde já exerceu os cargos de Secretário de Cultura, Turismo e Meio Ambiente, Vereador, vice Prefeito e Prefeito interino de seu município.

	Com formação superior em Artes pela UNIC e Pós-graduação em Patrimônio Cultural. Começou sua trajetória em 1986 no Grupo Ânima de Teatro na antiga Escola Técnica Federal de Mato Grosso, hoje IFMT. Seu destaque maior é o personagem Nico da dupla "Nico e Lau" com mais de 20 peças produzidas que retratam elementos do homem ribeirinho, seus causos, modo de falar e viver de forma criativa e cheia de humor.

Fonte: Icthus Soluções em Turismo, 2021

4.2.4 Arquitetura, edificações e monumentos

Neste item apresenta-se as edificações arquitetônicas que apresentam importância para o turismo no município, seja, arquitetura oficial, civil, militar, religiosa, industrial, monumentos em homenagem a personalidades, dentre outros.

Santo Antônio de Leverger com seus quase dois séculos de criação, desde a fundação como Distrito de Santo Antônio do Rio Abaixo, guarda rica história, e seus patrimônios edificados ajudam a contar um pouco de seu passado.

No quadro 28 apresenta-se os principais elementos desta categoria que podem ser aproveitados turisticamente, diversificando sua atratividade.

12

Edificações históricas

2

Monumentos/Memoriais

2

Arquitetura religiosa

Quadro 29: Edificações e monumentos em Santo Antônio de Leverger

Nome	Endereço	Descritivo
Cadeia Pública	Rua C, s/n	Prédio que foi destinado a Cadeia Pública de Santo Antônio de Leverger, foi inaugurado em 1925 e funcionou como cadeia até 1985. Em 1999, o espaço foi reformado e reaberto, tornando-se o Centro Cultural Cadeia Pública de Santo Antônio de Leverger, onde hoje funciona a Secretaria de Cultura e Turismo do município e também dispõe de acervo com objetos e fotos históricas sobre expressões culturais locais. O prédio foi tombado no ano 2000.
Capela de Santo Antônio	Distrito de Mimoso	Mimoso possui uma capela dedica a Santo Antônio.
Casarão da Família Pinheiro	Avenida São Sebastião, na comunidade da Bocaina	O Casarão da Família Pinheiro construído no fim do século XIX foi tombado por sua importância cultural. Casarão apresenta estruturas originais da construção, mantêm não só os traços de sua construção como todas as referências do período, como ganchos para rede com fixadores presos em madeira roliça embutidos na parede, travas da parede de madeira, portas e janelas com tramelas para fechamento, cabides de madeira fixados na parede, portais e telhas originais, assim como os pisos de tijolinho.
Casarão Restaurante Cacimba	Rua 13 de Junho - Centro	O Restaurante Cacimba foi bastante tradicional em servir pratos típicos e realização de eventos da alta sociedade. Ano da construção 1974.
Escola Estadual Leônidas de Matos	Av. Santo Antônio	Escola fundada em 1932, apresenta características originais em sua construção.
Escola Santa Claudina	Distrito de Mimoso	Marechal Rondon fundou a escola na localidade onde nasceu, inclusive o nome da unidade é uma homenagem a mãe dele, Claudina Evangelista. A localização da escola é estratégica para quem deseja conhecer a história do ilustre mato-grossense. No jardim da unidade estão expostos obeliscos em homenagem ao marechal e aos pais dele. E defronte a escola está o Memorial Rondon.
Igreja de Santo Antônio de Leverger	Rua 13 de junho, 55	A igreja Matriz de Santo Antônio do Leverger foi construída no período de 1946 a1948, no estilo Barroco, a obra teve com a coordenação do Frei Walfredo Staehle, também mestre de obras. Para a construção da igreja o Frei teve a ajuda da comunidade de Santo Antônio do Leverger que trabalhava em ritmo de devoção ao Santo, eles carregavam baldes de areia da praia para ser utilizada na obra.

Memorial Rondon	Distrito de Mimoso	Essa foi concepção dos arquitetos Paulo Molina e José Afonso Portocarrero na criação do projeto do Complexo Turístico e Histórico de Mimoso, o Memorial Rondon. Com cinco mil metros quadrados, a construção tem como referências a sustentabilidade e a cultura indígena. A estrutura foi construída sobre uma palafita (modelo usado para edificações em meio a alagados). O espaço tem formato circular e o telhado com brises 100% de metal que remetem à ideia de ocas indígenas, uma das principais bandeiras do homenageado, o marechal Cândido Mariano da Silva Rondon. O Memorial Rondon apresenta uma mostra permanente contando a história de Marechal Cândido Rondon, além de feiras de artesanato e gastronomia.
Monumento Marechal Cândido Rondon	MT 456 - Mimoso	Monumento de 4 metros de altura, erguido pelo artista plástico Fred Fogaça em homenagem a Marechal Cândido Mariano da Silva Rondon, que fica localizado em uma rotatória na MT 456 no Distrito de Mimoso.
Portal do Município de Santo Antônio de Leverger	Rod. MT-040	Portal de entrada do município que representa a forma de um peixe, em uma estrutura de metal e tijolinhos.
Praça da Bandeira – conjunto arquitetônico	Centro	Praça em meio ao casario histórico do município.
Usina Aricá	Barra do Aricá - Santo Antônio de Leverger-MT	Fundação: 1896 Produzia: açúcar, aguardente e álcool. Localizada à margem direita do rio Cuiabá, teve seu auge no final do século XIX. Com 4.000 hectares de terras, boas para o plantio da cana. Era uma das usinas de maior produção no estado, tanto de açúcar como de álcool e aguardente. Em 1920, a referida usina foi vendida para o Cel. Francisco Pinto de Oliveira e logo depois para o seu sogro Cel. Virgínio Nunes Ferraz, isto é, o Cel. Vivi, que a explorou por muitos anos. Quanto à mão de obra, consta que era de aproximadamente 80 a 100 empregados por ocasião da safra. A estrutura foi montada com 70 casas de moradia para funcionários efetivos e eventuais. A produção era comercializada na Praça de Cuiabá. Hoje guarda apenas a chaminé como resquício de sua construção.
Usina Conceição	Próximo a Orla de Santo Antônio de Leverger-MT	Fundação: 1888 Produzia: Açúcar e aguardente

		Ficava a margem direita do Rio Cuiabá, em frente a cidade de Santo Antônio de Leverger. A usina foi fundada em 1880, e destinada ao fabrico de açúcar, álcool e aguardente. O Porto estava localizado numa curva do rio Cuiabá, o qual contava com razoável profundidade para receber embarcações. Seu primeiro dono foi Joaquim José Paes de Barros, o pioneiro da família de usineiros Paes de Barros. Possuía 14.000 hectares e o equipamento da usina veio da Inglaterra. A usina foi vendida, em 1920, aos coronéis João Celestino Corrêa Cardozo e Josino Viegas de Oliveira Paes. A partir da década de 1950 entrou em decadência e seu equipamento foi desmontado e vendido para o governo estadual, que o utilizou na construção de uma nova usina, em Jaciara. Hoje restam apenas o porto como vestígio desse lugar, transformado em área de pecuária.
Usina Itaici	Barra do Aricá – às margens do Rio Cuiabá	Fundação: 1897 Produzia: açúcar, aguardente e álcool. A Usina de Itaici, foi uma das mais importantes de todas as usinas de Mato Grosso na produção e na industrialização da cana-de-açúcar. Em Itaici o modelo de indústria construiu uma vila para abrigar os próprios operários, com igreja, escola, farmácia e padaria, um verdadeiro conjunto habitacional. O empreendimento de Totó Paes, dispunha de tamanha estrutura social que chegou a ter sua própria moeda, com moldes provenientes da Casa da Moeda, no Rio de Janeiro. A Itaici deve também ser creditado o uso primeiro da energia elétrica em Mato Grosso. A usina possuía caldeiras de tríplice efeito a vácuo que eram acionadas por motores com força de 330 cavalos, de forma que em 1913 produzia 225 toneladas de açúcar e 5.000 canadas de aguardente. Chegou a ocupar a quarta posição no país em produção de açúcar. Entrou em decadência, principalmente pelo fato da competitividade de seu preço com as usinas mais modernas dos estados do Nordeste e de São Paulo. Foi tombada pelo Patrimônio Histórico Estadual em 1984.
Usina Maravilha	Rio Cuiabá - Santo Antônio de Leverger-MT	Fundação: 1928 Produzia: açúcar, aguardente e álcool. A Usina Maravilha foi inicialmente explorada para produção de aguardente, pelo sr. Alberto Garcia. Em 1928, em sociedade com cel. Palmiro Paes de Barros, foi inaugurada a usina, que foi explorada até o ano de 1961. Com a decadência veio o abandono da usina

		que hoje guarda poucos resquícios de sua construção e equipamentos.
Usina Tamandaré	Santo Antônio de Leverger-MT	Fundação: ano impreciso Produzia: Aguardente e álcool. No final do século XIX, o município possuía as maiores usinas de produção de açúcar, aguardente e álcool do Estado de Mato Grosso. A usina Tamandaré fabricava as excelentes pingas "Verdinha" e "Tamandaré". Hoje guarda apenas a chaminé como resquício de sua construção.

Fonte: ICTHUS Soluções em Turismo LTDA, 2021.

Figura 29: Estrutura do Memorial Rondon vista de cima

Fonte: SECOM-MT, 2016

Figura 30: Memorial Rondon

Fonte: Icthus Soluções em Turismo, 2021

Figura 31: Vista do Memorial Rondon para a Comunidade de Mimoso

Fonte: Icthus Soluções em Turismo, 2021

Figura 32: Igreja de Santo Antônio e imagem de Santo Antônio na praça da igreja

Fonte: Icthus Soluções em Turismo, 2021

Figura 33: Detalhes da Cadeia Pública de Santo Antônio de Leverger

Fonte: Icthus Soluções em Turismo, 2021

Figura 34: Usina Itaici

Fonte: Icthus Soluções em Turismo, 2012

Figura 35: Telha com decalque da moeda local

Fonte: Icthus Soluções em Turismo, 2012

Figura 36: Interior da Usina



Fonte: Icthus Soluções em Turismo, 2012

Figura 37: Detalhes da área da Usina

Fonte: Icthus Soluções em Turismo, 2012

Figura 38: Igreja da Usina

Fonte: Icthus Soluções em Turismo, 2012

Figura 39: Moradia de Totó Paes na Usina

Fonte: Icthus Soluções em Turismo, 2012

Figura 40: Detalhe dos maquinários da Usina

Fonte: Icthus Soluções em Turismo, 2012

Figura 41: Casarão do Restaurante Cacimba

Fonte: Icthus Soluções em Turismo, 2012

4.2.5 Comunidades tradicionais

A região de Santo Antônio de Leverger abriga diversas comunidades tradicionais, inclusive terras indígenas.

Nessas comunidades é possível encontrar os elementos mais tradicionais do povo que formou essa região, seja no modo de viver e sobreviver, no linguajar, na culinária, nas crenças, na fé, na música, dança e todos os aspectos da cultura.

A história do município e arredores pode ser conhecida e reconhecida nos causos ouvidos pelos antigos moradores dessas comunidades. Nelas acontecem as tradicionais Festas de Santo, onde é possível vivenciar a fé e a alegria desse povo embalados pelas toadas do Cururu e ritmos do Siriri.

Ao visitar essas comunidades pode-se ter acesso a inúmeros produtos típicos da culinária local, doces, bebidas, além de artesanatos.

10

Comunidades tradicionais

Quadro 30: Comunidades tradicionais

Nome oficial	Tipo	Descritivo
Comunidade da Vereda – Praia da Vereda	Comunidade tradicional	Comunidade com pequenas chácaras e casas em terrenos abertos. Nesta comunidade fica a Praia da Vereda, que já foi muito famosa nos anos 90 e atraia muitos visitantes aos finais de semana.
Distrito de Mimoso	Comunidade tradicional	Distrito onde nasceu Marechal Rondon, em 1865. A comunidade existe a pelo menos 200 anos. O local abriga o Memorial Rondon.
Distrito da Varginha	Comunidade tradicional	Comunidade com mais de 120 anos de formação, tradicional por suas festas de Santo embaladas pelo Cururu, Siriri e muita gastronomia típica.
Terra Indígena Tereza Cristina – Aldeia Córrego Grande	Terra Indígena	Aldeia Indígena da Etnia Bororo, com população de aproximadamente 500 índios (SESAI, 2013)
Comunidade Abolição	Comunidade tradicional	A comunidade Abolição foi reconhecida Quilombola em 2005 pela Fundação Cultural de Palmares.

Comunidade da Praia do Poço	Comunidade tradicional	Praia formada pelo Rio Cuiabá, localizado à 7 km de Santo Antônio de Leverger, local bem frequentado por pescadores.
Distrito de Engenho Velho	Comunidade tradicional	Em Engenho velho está localizado na região do Morro de Santo Antônio.
Barranco Alto	Comunidade tradicional	Na Região de Barranco Alto, predomina a atividade de pesca. Possui muitos empreendimentos voltados para a pesca esportiva.
Agrovila das Palmeiras	Comunidade rural	A comunidade é formada em sua maioria por pequenos produtores e agricultores familiares.
Comunidade Bocaína	Comunidade tradicional	Comunidade tradicional onde acontece a famosa Festa de São Sebastião. A festa surgiu de uma promessa feita pelos descendentes de Adão Pedroso da Silva e Rita Rodrigues de Souza. Os devotos pediram ao santo que os animais criados por eles nas redondezas não tivessem nenhuma peste. Com isso, a ação foi passando de pai para filhos, tornando então uma obrigação familiar.

Fonte: ICTHUS Soluções em Turismo LTDA, 2021.

4.2.6 Teatros e anfiteatros

Santo Antônio de Leverger conta com dois espaços destinados as artes cênicas, conforme quadro 30.

Quadro 31: Teatros de Santo Antônio de Leverger

Nome oficial	Endereço
Teatro de Arena	Praça da Bandeira
Teatro Municipal de Santo Antônio do Leverger	Praça da Bandeira

Fonte: ICTHUS Soluções em Turismo LTDA, 2021.

5. ATIVIDADES ECONÔMICAS

Em sua extensão territorial, desenvolve-se em Santo Antônio de Leverger a pecuária, com a criação de gado de corte e de leite. A produção de queijos e doces que utilizam o leite proveniente destas criações é feita dentro e fora do município, desta forma, junto à atividade econômica desenvolve-se ainda as práticas culturais e o saber-fazer da gastronomia típica da região. A colheita de frutos oriundos do bioma local, sobretudo o cerrado, fazem parte da produção de doces populares como o doce de caju, doce de figo, doce de goiaba, há ainda o plantio, colheita e extração do caldo da cana-de-açúcar para a produção de produtos como o caldo de cana, o melado, a rapadura, o furrundu (doce de mamão verde com melado de cana-de-açúcar), entre outros.

A utilização do pescado, proveniente dos rios que banham o entorno municipal e que se estendem até seus municípios e cidades vizinhas, movimentam a região através da prática da pesca pela comunidade local, sendo considerada ainda, fator determinante para o funcionamento da cadeia turística em Santo Antônio de Leverger, pois, o Turismo de Pesca no período que vigora, de modo geral, entre os meses de fevereiro e setembro, injeta parte dos valores econômicos que se somam ao PIB (Produto Interno Bruto) municipal.

6. EVENTOS PROGRAMADOS

Eventos são uma importante ferramenta de atração de fluxo turístico, e o município de Santo Antônio de Leverger já é reconhecido regionalmente por alguns eventos tradicionais que realiza, como o Carnaval, além das Festas de Santo, que ocorrem predominantemente nas comunidades tradicionais do município.

Os eventos que acontecem no município vão desde eventos de caráter religioso, mas que envolvem o profano, eventos ligados a esportes, comemorações e eventos festivos. Ou seja, há uma amplitude de possibilidade de atração de diferentes públicos para o município.

Quadro 32: Eventos realizados em Santo Antônio de Leverger

Nome	Endereço	Telefone
Festa de Santo Antônio	Rua 13 de Junho 69	(65) 3341-1152
Cavalgada Caminhos de Rondon	Distrito de Mimoso	(65) 9.9908-6677
Festa de Bom Jesus	Rua Bom Jesus s/n	(65) 9.9964-0303
Festa de Santa Gertrudes - Carnaval	Comunidade do Distrito de Varginha	(65) 9.9275-3044
Costelão Folia	Rua Bom Jesus - Salão Paroquial	(65) 9.9818-3330
Carnaval de Santo Antônio de Leverger	Santo Antônio de Leverger	(65) 3341-1346
Pedal com Boi no Rolete	Comunidade de Mimoso -	(65) 9.8411-9433
Circuito de Pedal Vale Abençoado	Serra de São Vicente	(65) 98411-9433
Pedal Tradicional – Subida do Morro	Chegada no Morro de Santo Antônio - Engenho Velho	(65) 9.8411-9433
Festa de Santo Antônio do Leverger	Comunidade de Mimoso	--
Festejos de São Luís	Avenida Principal, s/n - Comunidade Cerradinho.	(65) 9.9284-8158

Fonte: ICTHUS Soluções em Turismo LTDA, 2021.

CONSIDERAÇÕES FINAIS

A partir do Inventário da oferta Turística de Santo Antônio de Leverger percebe-se que o município se destaca em alguns segmentos importantes para diversificar e alavancar a atividade turística para além do Turismo de Pesca. A riqueza cultural e natural aponta para o Turismo Cultural e Ecoturismo como potenciais segmentos a serem explorados.

Hoje a maior representatividade da atividade turística no município, é o Turismo de Pesca, que passa por relativa dificuldade, devido à crise hídrica e a falta de peixes no principal Rio que banha Santo Antônio de Leverger, o Rio Cuiabá. Percebe-se um desânimo na comunidade, principalmente dos empresários locais em relação a diminuição da piscosidade da região, pois acredita-se que o único segmento possível na cidade e arredores é o da Pesca.

É importante ressaltar que Santo Antônio de Leverger tem quase 200 anos de história, se considerarmos desde a sua criação como distrito, e assim guarda em si uma vasta riqueza cultural expressada em sua história, linguajar, gastronomia, artes, artesanato, patrimônios, que podem ser estruturados, organizados e explorados dentro dos parâmetros do Turismo Sustentável, tornando-se este, uma alternativa de desenvolvimento socioeconômico, além, de uma ferramenta de conservação da cultura.

Tratando-se do Segmento de Ecoturismo, foi identificado um grande potencial natural, uma vez que o território de Santo Antônio de Leverger está localizado entre os biomas Pantanal e o Cerrado, e possui uma extensa área de 9.469,139 km² (IBGE, 2021). Estão sendo identificadas cachoeiras e cascatas nos arredores das comunidades e propriedades particulares, algumas já com exploração turística. O Rio Cuiabá, também faz parte do grande potencial natural que abrange o território do município.

O Inventário da Oferta Turística constitui-se em uma base de dados dinâmica, que deve ser constantemente atualizada e tornar-se um instrumento base do planejamento e gestão municipal do turismo, fundamento para o qual se destina.

REFERÊNCIAS

EMB – **Enciclopédia dos municípios brasileiros**. Volume XXXV. Rio de Janeiro: IBGE, 1958. Disponível em: https://biblioteca.ibge.gov.br/visualizacao/livros/liv27295_35.pdf. Acesso em 18 de dezembro de 2021.

FUNAG. Fundação Alexandre de Gusmão. **Topônimos e Gentílicos**. Disponível em: <http://funag.gov.br/manual/index.php?title=Top%C3%B4nimos_e_gent%C3%ADlicos>. Acesso em: 22 de setembro de 2021.

IBGE. Instituto Brasileiro de Geografia e Estatística. **Cidades@ - Santo Antônio de Leverger**. Disponível em: <https://cidades.ibge.gov.br/brasil/mt/santo-antonio-do-leverger/panorama>. Acesso em 13 de setembro de 2021.

IBGE. Instituto Brasileiro de Geografia e Estatística. **Manual Técnico da Vegetação Brasileira** (PDF). Disponível em: https://biblioteca.ibge.gov.br/index.php/biblioteca-catalogo?view=detalhes&id=263011. Acesso em 20 de janeiro de 2022.

IBGE. Instituto Brasileiro de Geografia e Estatística. **PIB**. Disponível em: <https://www.ibge.gov.br/explica/pib.php>. Acesso em: 23 de setembro de 2021.

ICTHUS. **Catálogo de informações da Região Turística Metropolitana de Cuiabá e Várzea Grande**. Relatório. Cuiabá: ASTUR, 2022.

INEP – Instituto Nacional de Estudos e Pesquisas Educacionais Anísio Teixeira. **Censo da Escolar 2020**. Brasília: Inep/MEC, 2021. Disponível em: https://www.gov.br/inep/pt-br/areas-de-atuacao/pesquisas-estatisticas-e-indicadores/censo-escolar/resultados. Acesso em 20 de janeiro de 2022.

IPATRIMONIO. **Santo Antônio de Leverger – Casarão da Família Pinheiro**. s.d. Disponível em: http://www.ipatrimonio.org/santo-antonio-de-leverger-casarao-da-familia-pinheiro/. Acesso em 21 de janeiro de 2022.

LEVERGER, Santo Antônio de. **Prefeitura Municipal de Santo Antônio de Leverger.** Site Oficial. Disponível em: https://www.leverger.mt.gov.br/ . Acesso em 12 de Setembro de 2021.

LUCIDIO, João Antonio Botelho. **Vale do Rio Cuiabá e suas belezas**. 1ª Edição. Cuiabá: AMISCIM; Carlini & Caniato Editorial, 2019.

MT. Governo de Mato Grosso. **Governo entrega primeira unidade do Corpo de Bombeiros Militar em Santo Antônio de Leverger.** Disponível em: <http://www.mt.gov.br/-/17262951-governo-entrega-primeira-unidade-do-corpo-de-bombeiros-militar-em-santo-antonio-de-leverger>. Acesso em: 24 de agosto de 2021.

MTUR. Ministério do Turismo. **Inventário da Oferta Turística**. Disponível em: <http://antigo.turismo.gov.br/acesso-a-informacao/63-acoes-e-programas/4883-inventario-da-oferta-turistica.html>. Acesso em: 22 de setembro de 2021.

OLIVEIRA. Emilene Fontes de Oliveira. **Usina Itaici – Mato Grosso: História, trabalho e educação (1897-1930).** Tese. Doutorado. Universidade Federal de Mato Grosso, Instituto de Educação, Programa de Pós-Graduação em Educação. Cuiabá, 2019. Disponível em: https://ri.ufmt.br/bitstream/1/1898/1/TESE_2019_Emilene%20Fontes%20de%20Oliveira.pdf. Acesso em 12 de janeiro de 2022.

PMSB. **Relatório Técnico do Plano Municipal de Saneamento Básico: Santo Antônio de Leverger-MT**. Organizado por Eliana Beatriz Nunes Rondon Lima, Paulo Modesto Filho e Rubem Mauro Palma de Moura. Cuiabá-MT: EdUFMT, 2017.

PORTAL MATO GROSSO. **Leverger (Augusto João Manuel).** Disponível em: https://portalmatogrosso.com.br/leverger-augusto-joao-manuel-2/. Acesso em 21 de Janeiro de 2022.

SEPLAN - Secretaria de Estado de Planejamento. LÍGIA CAMARGO (org.). **Atlas de Mato Grosso: abordagem socioeconômico ecológica**. Cuiabá: Entrelinhas, 2011.

WMedia. Wikimedia. **Bandeira de Santo Antônio de Leverger**. Disponível em: <https://upload.wikimedia.org/wikipedia/commons/b/bc/Santo_Ant%C3%B4nio_de_Leverger_Flag.jpg>. Acesso em 21 de setembro de 2021.

Inventário da oferta turística Santo Antônio de Leverger - MT

2021

PRÓ PANTANAL

SEBRAE