Inventário da oferta turística Poconé – MT

2022

PRÓ PANTANAL

SEBRAE

FICHA TÉCNICA

Serviço de Apoio às Micro E Pequenas Empresas do Estado de Mato Grosso - SEBRAE/MT
Presidente do Conselho Deliberativo: Jandir José Milan
Diretor Superintendente: José Guilherme Barbosa Ribeiro
Diretora Técnica: Eliane Ribeiro Chaves
Diretora Administrativa-Financeira: Eneida Maria de Oliveira

Coordenação Programa Pró Pantanal
Suenia Maria Cordeiro de Sousa
Karla Letícia Silva Ferreira

Planejamento e Coordenação Técnica do Estudo
André Luiz Spinelli Schelini
Valéria Ribeiro Calisto
Ricardo Willian Santiago
Marisbeth Maria Gonçalves

CONSULTORIA RESPONSÁVEL
ICTHUS Soluções em Turismo LTDA
Rejane Pasquali - Coordenação Geral
Daniel Fernando Queiroz Martins - Contribuições técnicas
Camila Sacal Ferreira de Lima – Pesquisa de campo
Wenderson Fellipe Soares Magalhães – Pesquisa de campo
Domingas Ribeiro da Silva Pereira – Apoio ténico de campo
Jamilly Mendonça dos Santos – Apoio técnico
Marli Spolidoro Albano da Silva – Apoio técnico

SUMÁRIO

1 APRESENTAÇÃO 11
2 METODOLOGIA 14
3 CARACTERÍSTICAS DO MUNICÍPIO DE POCONÉ 18
3.1 HISTÓRIA DE CRIAÇÃO 18
3.2 ANIVERSÁRIO E PADROEIRO 21
3.3 DATAS E SÍMBOLOS 22
3.3.1 Brasão do município 22
3.3.2 Bandeira do Município 22
3.3.3 Hino de Poconé 22
3.3.4 Gentílico 24
3.4 PODER EXECUTIVO E LEGISLATIVO 24
3.5 ASPECTOS GEOGRÁFICOS 25
3.5.1 Localização 25
3.5.2 Clima e vegetação 26
3.5.3 Hidrografia 26
3.6 INDICADORES SOCIOECONÔMICOS DE POCONÉ 27
3.6.1 Índice de Desenvolvimento Humano - IDH 27
3.6.2 População 28
3.6.3 Densidade Demográfica 29
3.6.4 Renda per capita 29
3.6.5 Produto Interno Bruto - PIB 29
3.6.6 Infraestrutura básica urbana 30
4 TURISMO 22
4.1 INFRAESTRUTURA DE APOIO AO TURISMO 22
4.1.1 Meios de acesso ao município 22
4.1.2 Sistema de comunicação 26
4.1.3 Sistema de segurança 28
4.1.4 Sistema de saúde 28
4.1.5 Sistema Educacional 31
4.1.6 Outros serviços e equipamentos de apoio 32
5 EQUIPAMENTOS E SERVIÇOS TURÍSTICOS 37
5.1 EQUIPAMENTOS E SERVIÇOS DE HOSPEDAGEM 37

5.1.1 – Meios de hospedagem na Região 1: área urbana de Poconé 38
5.1.2 Meios de hospedagem na Região 2: Estrada Parque Poconé-Porto Cercado 39
5.1.3 Meios de hospedagem na Região 3: Estrada Parque Transpantaneira 40
5.1.4 Meios de hospedagem na região 4 – Noroeste de Poconé 43
1 - Hotel e Pousada Chalana 44
2 - Skala hotel 44
3 - Pousada e Churrascaria Prime 44
4 - Canoas Hotel 44
5 - Pousada Pantaneira 44
6 - Hotel Tuiuiu 44
7 - Pousada Recanto do Jaburu de Poconé 44
8 - Capivaras Hotel 44
1 - Estância Ecológica SESC Pantanal 44
1- Pousada Rio Claro 44
2 - Pousada Berço Pantaneiro 44
3 - Pousada e Restaurante Portal Paraíso 44
4 - Pousada Aymara Lodge 44
5 - Santa Rosa Pantanal Hotel 44
6 - Ueso Pantanal Tour 44
7- Pantanal Jaguar Camp 45
8 - Pousada Porto Jofre - Pantanal Norte 45
9 - Hotel Fazenda Pouso Alegre 45
10 - Pousada Araras Ecolodge 45
11- Hotel Fazenda Santa Tereza 45
12 - Hotel Porto Jofre Pantanal 45
13 - Pantanal Mato Grosso Hotel 45
14 - Pousada Piuval – Fazenda Ipiranga 45
15 - Pousada Rio Clarinho 45
5.2 EQUIPAMENTOS E SERVIÇOS DE ALIMENTOS E BEBIDAS 46
5.3 EQUIPAMENTOS E SERVIÇOS PARA EVENTOS 48
5.3.1 Espaços para eventos 48
5.1.1 Serviços para eventos 49
5.4 EQUIPAMENTOS E SERVIÇOS DE AGÊNCIAS DE TURISMO 49
5.4.1 Agência de turismo 49

5.5 EQUIPAMENTOS E SERVIÇOS DE LAZER 50
5.5.1 Espaços livres e áreas verdes 51
5.5.2 Parques 51
5.5.3 Instalações esportivas 53
5.5.4 Espaços de diversão e cultura 54
5.5.5 Outros espaços de recreação 54
5.6 INFORMAÇÕES TURÍSTICAS 55
6 ATRATIVOS TURÍSTICOS 57
6.1 ATRATIVOS NATURAIS 58
6.1.1 Bioma Pantanal 58
6.1.2 Atrativos naturais de Poconé 60
6.2 ATRATIVOS CULTURAIS 61
6.2.1 Formas de expressão 61
6.2.2 Lugares de manifestação de fé 64
6.2.3 Artesanato 66
6.2.4 Comunidades tradicionais 68
6.2.1 Conjuntos arquitetônicos 69
6.2.2 Outros atrativos culturais 75
6.2.3 Personalidades 76
6.3 ATIVIDADES ECONÔMICAS 77
6.4 EVENTOS PROGRAMADOS 78
7 CONSIDERAÇÕES FINAIS 82
8 REFERÊNCIAS 84

LISTA DE QUADROS

Quadro 1: Cronograma de execução do Inventário Turístico de Poconé 15
Quadro 2: Relação de instalações públicas de Poconé e seus responsáveis 24
Quadro 3: Dados do município de Poconé 26
Quadro 4: IDHM de Poconé em comparação com Mato Grosso e Brasil.....28
Quadro 5: Crescimento dos indicadores IDHM de Renda, Educação e Longevidade 28
Quadro 6: População estimada nos anos de 2010 e 2021 28
Quadro 7: Evolução da renda per capita de Poconé.....29
Quadro 8: Valores do PIB a preços correntes 30
Quadro 9: Percentual de abastecimento de água nas zonas urbana e rural em 2010 30
Quadro 10: Destinação do lixo nas zonas urbana e rural em 2010 31
Quadro 11: Esgotamento sanitário das zonas urbana e rural em 2010 31
Quadro 12: Infraestrutura de acesso de Poconé 23
Quadro 13: Agências de Correios de Poconé 27
Quadro 14: Rádios locais 27
Quadro 15: Sites importantes.....27
Quadro 16: Emissoras de TV 27
Quadro 17: Equipamentos e serviços de segurança.....28
Quadro 18: Equipamentos públicos e filantrópicos de saúde 29
Quadro 19: Clínicas médicas.....30
Quadro 20: Farmácias e drogarias 30
Quadro 21: Clínicas odontológicas 30
Quadro 22: Clínicas e produtos veterinários 31
Quadro 23: Comércio turístico 33
Quadro 24: Compras especiais 34
Quadro 25: Equipamentos e serviços bancários.....34
Quadro 26: Serviços automotivos em geral 35
Quadro 27: Postos de Combustível.....35
Quadro 28: Meios de hospedagens de Poconé por região.....44
Quadro 29: Alimentos e Bebidas de Poconé 47
Quadro 30: Espaços para eventos no núclo urbano.....48
Quadro 31: Serviços para eventos 49

Quadro 32: Agência de turismo 50
Quadro 33: Praças de Poconé 51
Quadro 34: Parque temático 52
Quadro 35: Unidades de Conservação em Poconé 53
Quadro: 36 Instalações esportivas 53
Quadro 37: Espaços de diversão e cultura 54
Quadro 38: Outros espaços de recreação 54
Quadro 39: Informações turísticas 55
Quadro 40: Atrativos naturais 60
Quadro 41: Formas de expressão 61
Quadro 42: Espaços para manifestação de fé e religiosidade 65
Quadro 43: Gastronomia, artesanato e trabalhos manuais 66
Quadro 44: Comunidades Quilombolas e Indígenas 68
Quadro 45: Edificações, monumentos históricos e ruínas 69
Quadro 46: Outros atrativos culturais 75
Quadro 47: Personalidades 76
Quadro 48: Atividades econômicas 77
Quadro 49 – Eventos programados 78

LISTA DE FIGURAS

Figura 1: Município de Poconé 21
Figura 2: Brasão de Armas de Poconé 22
Figura 3: Bandeira de Poconé 22
Figura 4: Mapa ilustrativo de Poconé e sua localização no Estado 25
Figura 5: Hidrografia de Poconé 27
Figura 6: Acesso a Transpantaneira (MT-060) 24
Figura 8: Terminal Rodoviário de Cangas 25
Figura 7: Terminal Rodoviário de Poconé 25
Figura 9: Vista aérea do Aérodromo Municipal 26
Figura 10: Cerâmicas do Capão de Ângico 34
Figura 11: Espaço do Turista 34

Figura 12 – Distribuição dos meios de hospedagem por região em Poconé 38
Figura 13: Vista aérea e estrutura do Hotel Sesc Pantanal 41
Figura 14: Vista aérea e estrutura da Pousada Piuval 42
Fonte 15: Vista aérea e estrutura da Pousada Araras Eco Lodge.....42
Figura 16: Espaço para eventos AABB 49
Figura 17: Espaço para eventos ABCCP 49
Figura 18: Praça da Matriz.....51
Figura 19: Parque Temático de Mineração Beri Poconé 52
Figura 20: AABB Poconé 54
Figura 21: Sesc Poconé 54
Figura 22: Centro de Atendimento ao Turista – CAT.....55
Figura 23: O Bioma Pantanal.....59
Figura 24: Grupos dos mascarados.....64
Figura 25: Grupo realizando apresentação do Cururu 64
Figura 26: Cavalhada de Poconé.....64
Figura 27: Irmandade do Caboclo Girassol.....65
Figura 28: Sala de Oração São Benedito "Vovó Apolônia" 65
Figura 29: Igreja do Senhor Menino Jesus.....66
Figura 30: Igreja Matriz Nossa Senhora do Rosário.....66
Figura 31: Festa do Divino Espírito Santo 79
Figura 32: Festa de São Benedito 79

LISTA DE ABREVIAÇÕES

A&B – Alimentos e Bebidas

EAD – Educação a Distância

ENEM – Exame Nacional do Ensino Médio

FJP – Fundação João Pinheiro

IBGE – Instituto Brasileiro de Geografia e Estatística

IDH – Índice de Desenvolvimento Humano

IDHM – Índice de Desenvolvimento Humano Municipal Brasileiro

IFMT – Instituto Federal de Mato Grosso

INEP – Instituto Nacional de Estudos e Pesquisas Educacionais Anísio Teixeira

IPEA – Instituto de Pesquisa Econômica Aplicada

MAPA – Ministério da Agricultura, Pecuária e Abastecimento

MTUR – Ministério do Turismo

PIB – Produto Interno Bruto

PMT – Plano Municipal de Turismo

PNSR – Plano Nacional de Saneamento Rural

PSF – Posto de Saúde da Família

PNUD – Programa das Nações Unidas para Desenvolvimento

PNPCT – Política Nacional de Desenvolvimento Sustentável dos Povos e Comunidades Tradicionais

PNSR – Programa Nacional de Saneamento Rural

SESC – Serviço Social do Comércio

SEBRAE – Serviço Brasileiro de Apoio às Micro e Pequenas Empresas

SINFRA – Secretaria de Estado de Infraestrutura e Logística

S/N – Sem Número

UDR – Unidade Descentralizada de Reabilitação

UH – Unidades Habitacionais

UNEMAT – Universidade do Estado de Mato Grosso

APRESENTAÇÃO

1 APRESENTAÇÃO

Por contar com 80,3% de seu território preponderantemente do bioma pantaneiro, Poconé, Mato-Grosso, sem sombra de dúvidas, sofreu incontáveis impactos em sua extensão territorial devido ao longo período de estiagem e queimadas ocorridas em 2020 no Pantanal de Mato Grosso.

Posto isso, o Serviço Brasileiro de Apoio às Micro e Pequenas Empresas (SEBRAE) juntamente como Ministério da Agricultura, Pecuária e Abastecimento (MAPA) realizaram a criação do programa Pró-Pantanal, cujo objetivo foi de atenuar os efeitos negativos ocasionado no pantanal em 2020 através do estimulo das atividades econômicas, como também do impulsionamento aos novos negócios nos estados de Mato Grosso e Mato Grosso do Sul.

Ainda sobre o impulsionamento de novos negócios, o turismo é um dos eixos econômicos que vai de encontro a esse propósito, visto que é uma atividade que conta com a maioria de seus empreendimentos categorizados como MEI ou ME. Além disso, trata-se de uma área com um notável potencial na sustentabilidade, empreendedorismo, assim como de diversificação econômica, em vistas de se relacionar com inúmeros outros setores.

O turismo pode ser fundamental narealidade econômica dos municípios onde ocorre, todavia, o fenômeno deve ser cuidadosamente planejado para que os impactos positivos da atividade possam sobrepujar os impactos negativos que são capazes de afetar a vida e o bem estar dos municípes. Assim sendo, elaborou-se o **Plano Municipal de Turismo de Poconé – PMT** com objetivo de indicar caminhos para que o município possa desenvolver a atividade local de maneira justa, participativa, democrática, bem como sustentável.

Na primeira etapa de trabalho foi realizado o **Inventário da Oferta Turística de Poconé, Mato Grosso**. É uma importante ferramenta utilizada para fins de planejamento e gestão da atividade turística do município. O Inventário Turístico é a primeira ação no campo do turismo, ele é desenvolvido a fim de que a gestão pública local e os empresários tenham mais informações de qualidade para iniciar o processo de planejamento e/ou reorganização da atividade turística. Vale destacar que esta etapa é de fundamental importância para subsidiar a construção do PMT.

No geral, a inventariação da oferta turística compreende ao levantamento, identificação e registro dos atrativos turísticos, dos serviços e equipamentos turísticos, como

também da infraestrutura de apoio ao turismo enquanto instrumento base de informações para o planejamento e gestão da atividade turística.

De acordo com o Ministério do Turismo – MTUR (2011), inventariar significa registrar, relacionar, contar e conhecer aquilo de que se dispõe e, a partir disso, gerar informações para pensar de que maneira se pode atingir determinada meta. Este instrumento identifica e quantifica os atrativos, equipamentos e serviços, além de subsidiar, a partir dos dados gerados, a análise e qualificação desses atrativos, equipamentos e serviços, possibilitando a definição de prioridades para os recursos disponíveis e o incentivo ao turismo sustentável.

Os instrumentos de coleta de dados utilizados foram elaborados e disponibilizados pelo Ministério do Turismo e são divididos em categorias, tipos e subtipos. Os formulários inicialmente propostos foram adaptados, tornando a coleta e subsequente análise de dados mais assertiva em relação à realidade do município. No tópico seguinte são abordados com maiores detalhes os aspectos metodológicos deste trabalho.

METODOLOGIA

2 METODOLOGIA

A metodologia para a realização do inventário em Poconé foi baseada em adaptações feitas nos modelos de formulários propostos pelo MTUR (2011). A adaptação mencionada se deu de duas formas: sendo a primeira visando otimizar/dinamizar os formulários para facilitar o processo de coleta *in loco* por parte dos consultores.

Enquanto que a segunda adaptação foi em relação ao modelo de trabalho presencial. Ao invés da utilização das extensas fichas com pranchetas que, no geral, tomavam muito tempo e tornava o processo menos eficiente; optou-se por imputar os formulários adaptados através da ferramenta **Formulários Google** em aparelhos *smartphone* e/ou *tablets* a fim de conferir maior dinamismo e facilidade aos técnicos que realizavam todo este processo de identificação em campo.[1]

Ademais, a adaptação em questão se deu em virtude do trabalho em equipe, da tabulação, análise de dados, como também da geração de relatórios e gráficos ser mais facilitado através das ferramentas Google. De maneira geral, os instrumentos de coleta utilizados são elaborados e disponibilizados pelo Ministério do Turismo e estão divididos em categorias, tipos e subtipos, a saber:

CATEGORIA A – INFRAESTRUTURA DE APOIO AO TURISMO

Os formulários desta categoria compreendem as instalações e serviços, públicos e privados, que proporcionam o bem-estar dos residentes e também dos visitantes como sistema de transportes,de saúde, de segurança, de comunicação, abastecimento de água e fornecimento de energia, entre outras estruturas básicas e facilidades existentes no município.

[1] na realização da inventariação de atrativos mais afastados do perímetro urbano, isto é, localidades que não haviam o funcionamento das redes de telefonia e/ou dados móveis, realizava-se a inventariação dos atrativos através de formulários salvos no word de maneira *offline* e, posteriormente, após o sinal de conexão ser restabelecido, fazia-se a conversão destes dados para os Formulários Google *online*.

CATEGORIA B – SERVIÇOS E EQUIPAMENTOS TURÍSTICOS

A categoria B é composta pelo conjunto de estabelecimentos, produtos e serviços que fornecem condições para que o visitante tenha uma permanência melhor estruturada durante o período em que estiver no município como hospedagem, alimentação, diversão, transporte, agenciamento, etc.

CATEGORIA C – ATRATIVOS TURÍSTICOS

Elementos da natureza, da cultura e da sociedade – lugares, acontecimentos, objetos, pessoas,ações – que possam motivar alguém a sair do seu local de residência para conhecê-los.

Além disso, o levantamento das informações para subsidiar a construção do inventário se deu presencialmente no município com o apoio fornecido pelo poder público, empresariado, sociedade civil, como também por meio de pesquisas de gabinete previamente realizadas.

No que tange às estratégias de trabalho realizadas em Poconé, de modo geral, elas ocorreram em conformidade com o quadro 1 abaixo:

Quadro 1: Cronograma de execução do Inventário Turístico de Poconé

Estratégia	Fev	Mar	Abril	Maio
Definição do Período de Coleta de dados				
Seleção e capacitação da equipe de coleta de dados				
Treinamento da equipe de coleta de dados				
Divisão do município em zonas prioritárias ou zona de interesse turístico				
Lançamento do inventário da Oferta Turística junto ao *trade* turístico local				
Levantamento de Campo				
Consolidação das informações				
Entrega do Inventáerio				

Fonte: Icthus Soluções em Turismo, 2022.

Apresentado os aspectos metodológicos, no capítulo seguinte se fará uma breve apresentação acerca de algumas características do município, a saber: história de criação, símbolos oficiais, informações do poder executivo e legislativo, aspectos geográficos, contexto socioeconômico, e também, informações gerais acerca da infraestrutura básica urbana de Poconé.



POCONÉ - MT

3 CARACTERÍSTICAS DO MUNICÍPIO DE POCONÉ

3.1 HISTÓRIA DE CRIAÇÃO

A região teve como primeiro nome Beripoconé, em referência à tribo indígena que habitava a região, os índios Beripoconés, da grande família Bororo. Beri-Poconé ou Beri-Poconhé, segundo historiadores, "Poconé" era o nome dado ao cacique da tribo da nação Bororo, daí a origem do nome do município de Poconé.

O núcleo inicial do povoamento, que originou o atual município de Poconé, surgiu por volta de 1777, devido à descoberta de ouro. Apesar da precariedade de comunicação da época, a abundância de ouro existente na região atraiu muita gente. A descoberta das lavras de Ana Vaz, Tanque do Padre, Tanque do Arinos, Lavra do Meio, Tereza Botas e outras, provocou desenfreada corrida ao ouro. Ocasionando crescimento populacional que modificou o espaço demográfico do povoado, e o elevou a categoria de arraial.

Em 21 de janeiro de 1781, o mestre de campo Antonio José Pinto de Figueiredo, a mando do governador da Capitania, Capitão-General Luiz de Albuquerque de Mello Pereira e Cáceres, lavrou a Ata de fundação do Arraial de São Pedro D'el Rey, e não Arraial de Beripoconé. A denominação de São Pedro d'El Rey, foi em homenagem ao rei de Portugal, Dom Pedro III. A não permanência do termo Beripoconé, que era referência aos povos indígenas, se deve ao fato de que obviamente contrariava a hierarquia da realeza e o poder político-econômico-social, enquanto metrópole.

Ao esgotar o ouro aluvional, a população garimpeira iniciou o processo de abandono do povoado. Permanecendo na região o povo que dedicou-se a agricultura e a pecuária, que por vez, propiciou um novo quadro econômico. Apesar de sua singularidade, abastecia o mercado interno e os lucros provenientes das negociações permaneciam no local. Através da resolução regia, de 9 de agosto de 1811, o arraial de São Pedro d'El Rey, foi elevado à categoria de distrito, com território jurisdicional em Cuiabá.

No entanto, a criação do município Poconé, só ocorreu 50 anos depois, através do decreto geral do governo regencial, de 25 de outubro de 1831, que criou o município, com a denominação de Villa de Poconé (pertencendo a comarca cuiabana até 1840). Neste decreto, ocorreu pela primeira vez a designação de limites em ato de criação de município em Mato

Grosso. 32 anos depois; em 01 de junho de 1863, através de Lei Provincial nº01, Poconé recebeu foros de cidade, ou seja, foi fundada de fato em 1781; no entanto seu tempo de existência, só é calculada a partir da Lei que a criou em 1831.

A pecuária local desenvolvia-se bem e passou a ocupar lugar de destaque no estado, tornando-se um dos principais centros produtores de gado vacum e cavalos pantaneiros. No entanto, Poconé teve seu ritmo e o fluxo de sua economia interrompido por dois motivos, a guerra do Paraguai e a epidemia de varíola, que assolou a região.

Neste período, Poconé prestou grande serviço à nação, fornecendo gado e cavalos para as tropas do exército brasileiro. Este fato, permitiu que Poconé fosse lembrado como sinônimo de gente patriótica e de espirito nacionalista. Tendo ainda, um ilustre poconeano, o tenente Antonio João Ribeiro, que tornou-se um dos principais heróis da guerra do Paraguai, morrendo em defesa da pátria nas trincheiras (no atual município de Dourados). Este grande militar é símbolo de bravura do exército brasileiro e mato-grossense, e ficaram registrados nos anais da história as últimas palavras do bravo tenente:

"...Sei que morro, mas o meu sangue e dos meus companheiros servirão de protesto solene contra a invasão do solo de minha Pátria."

Em sua homenagem foi erguido na praça Vermelha, no Rio de Janeiro, um monumento comemorativo ao seu ato heroico.

Em 1889 com a proclamação da República, conflitos políticos entre monarquistas e republicanos abalaram a sociedade poconeana de cunho eminentemente patriarcal. Com a consolidação da Republica, sanou-se os impasses contraditórios entre os poderes executivo e legislativo. A partir daí Poconé voltou ao processo normal de desenvolvimento. Conseguindo reconquistar seu prestigio bissecular. A partir de 1946, a administração municipal passou a contar com o cargo de prefeito e vice-prefeito e câmara municipal de vereadores.

A notória vocação ao turismo ecológico, que pulsa fortemente no território poconeano, sendo uma das principais vias de acesso ao Pantanal, via rodovia Transpantaneira, com extensão de 145,3 quilometro, indo até a localidade de Porto Jofre. Fez surgir a MT-060, que foi idealizada como representação de progresso e expansão do estado, com objetivo de transformar Poconé em centro irradiador de economia, já que o projeto inicial previa que a rodovia chegaria até Corumbá-MS, permitindo escoamento de safras de todo estado de Mato Grosso, e com possibilidade de transporte fluvial via Rio Paraguai.

No entanto, o projeto da Transpantaneira que foi realizado pela PRODEPAN na década de 1970, sem critérios técnicos-científicos adequado, previa cortar ao meio o pantanal. O que ocasionaria prejuízos incalculáveis ao ecossistema regional e aos homens pantaneiros, diante a esses danos, o projeto foi paralisado. Mas ainda nos dias atuais, há quem deseje retomar esse projeto de termino da rodovia Transpantaneira, indo até as fraldas do Morro de Urucum.

Na década de 1980 surgem novos veios auríferos, que fez ressurgir na região a busca pelo ouro através de garimpos. O que mobilizou nesta lida, peões e vaqueiros, que deixaram os campos pela aventura garimpeira, juntamente com empresários e fazendeiros que passaram a capitalizar lucros mais significativos nessa produção. No entanto, essas intervenções causaram grandes danos a natureza da região pantaneira, que teve o solo e água contaminados por mercúrio proveniente dos garimpos. Em 1994 o IBAMA determinou o fechamento dos garimpos na região de Poconé.

No decorrer de sua rica história, o poconeano cultua secularmente suas tradições, conservando as características originais das festas, danças, comidas típicas, e atrações que encantam e fazem parte do conjunto das maravilhas culturais desse povo pantaneiro. As manifestações folclóricas, festas de São Benedito e Nossa Senhora do Rosário, são festejadas com missa, churrascos, bailes e quermesses. São cultivados as danças do Cururu, Siriri, dos mascarados e a cavalgada.

Poconé, além das riquezas naturais é rica em grandezas culturais, e em todo contexto, percebe-se a força e beleza do poconeano, que se destacam nos diversos ramos e produções, utilizando-se de materiais diversos, como tecelagem, urubamba, madeira, couro e chifre, crochê e tricô, doces típicos, bebidas e músicas etc. As produções artísticas são apresentadas anualmente, em outubro por ocasião dos famosos festejos paroquiais, que tem como um dos objetivos a descoberta dos valores humanos artísticos nas diversas áreas: literatura, dança, teatro, artes plásticas, artesanatos e outras.

As atividades econômicas atuais da região estão ligadas a pecuária, mineração, agricultura e turismo, que por se tratar do portal de entrada para o Pantanal Matogrossense, possui pousadas e hotéis no decorrer da rodovia Transpantaneira (Rod. Zelito Dorileo), que recebem diariamente grande fluxo de Turistas de várias partes do Brasil e do Mundo.

Vale destacar que para a construção da contextualização histórica deste subcapítulo foram utilizados os seguintes autores: FERREIRA (2001), Academia Pantaneira (2005) e IBGE (2009)

Figura 1: Município de Poconé

Fonte: Prefeitura Municipal de Poconé, 2021.

3.2 ANIVERSÁRIO E PADROEIRO

- Data de fundação: 21 de janeiro de 1781;
- Data de emancipação do município: 25 de outubro 1831;
- Aniversário do município: 21 de janeiro;
- Padroeira: Nossa Senhora do Rosário
- Dia do Santo Padroeiro: 07 de agosto

3.3 DATAS E SÍMBOLOS

3.3.1 Brasão do município

Figura 2: Brasão de Armas de Poconé

Fonte: Prefeitura Municipal de Poconé, 2018.

3.3.2 Bandeira do Município

Figura 3: Bandeira de Poconé

Fonte: Prefeitura Municipal de Barão de Melgaço, 2018.

3.3.3 Hino de Poconé

Conforme a Prefeitura Municipal de Poconé (2018), o hino de Poconé foi pela Lei nº 428 de 09/12/1971, que autorizou o Prefeito a contratar serviço de um compositor ou instituir concurso público para escolher o Hino do Município em 1981, a letra do Hino foi escrita pelo Historiador Rubens de Mendonça e a Música é de José Albertino da Silva.

HINO À POCONÉ

Iª Parte
Rechaçando os guerreiros da Espanha
Os limites lhes impôs com altivês
Demonstrando bravura tamanha
Defendendo o pendão Português
Estribilho
Descendentes da tribo famosa
Dos valentes Beripoconé
Era tribo com arrojo, fogosa (bis)

IIº Parte
Os seus filhos cobriram de glórias
Declarando num tom marcial:
"Sei que morro", que ficava na história (bis)
Como lema de um povo imortal
Estribilho
Descendentes da tribo famosa
Dos valentes Beripoconé
Era tribo com arrojo, fogosa (bis)
Que lutava morrendo de pé

IIIª Parte
De Luís de Albuquerque era o sonho
Era sonho de amor e de fé
Deus lhe dê um futuro risonho (bis)
Ó São Pedro Del Rei – Poconé…
Estribilho
Descendentes da tribo famosa
Dos valentes Beripoconé
Era tribo com arrojo, fogosa (bis)
Que lutava morrendo de pé

3.3.4 Gentílico

O gentílico de quem nasce em Poconé é **Poconeano**

3.4 PODER EXECUTIVO E LEGISLATIVO

Apresenta-se a seguir no quadro 2, a relação contendo informações acerca das instalações públicas de Poconé

Quadro 2: Relação de instalações públicas de Poconé e seus responsáveis

Órgãos/ secretarias	Endereço	Telefone	Responsável
Assistência Social Emprego e Renda	Rua Tenente Silvio Martins s/n Bairro: Centro	(65) 3345-2878	Joelma Gomes da Silva
Cultura	Praça da Matriz - Centro	(65) 93345- 2878	Mariana Petronília Pereira
Desenvolvimento Agropecuário Rural	Praça da Matriz - Centro	(65) 3345-1084	Amarildo Schmieleski
Desenvolvimento Urbano e Econômico	Praça da Matriz - Centro	(65) 3345-2878	José Joadir do Amaral Júnior
Secretaria Municipal de Educação	Praça da Matriz - Centro	(65) 3345-2878 ou (65) 3007-0000	Ornella Rosário Proença Moraes Falcão
Secretaria de Esporte e Lazer	Praça da Matriz - Centro	(65) 3345-2878	Daniel Martins
Secretaria Executiva	Praça da Matriz - Centro	(65) 3345-2878	Edson de Campos Oliveira
Finanças	Praça da Matriz - Centro	(65) 3345-2878	Giordano Paolo Proença Campos
Gabinete	Praça da Matriz - Centro	(65) 3345-2878	Lucyana Santos
Infraestrutura	Praça da Matriz - Centro	(65) 3345- 1084	Ney Rondon Marques
Meio Ambiente	Praça da Matriz - Centro	(65) 3345-1578	Danielle Assis Carvalho
Planejamento e Administração	Praça da Matriz - Centro	(65)3345-2878	Viviane Cristina da Silva Lemes
Saúde	Praça da Matriz - Centro	(65)3345-2534	Ilma Regina Figueiredo
Turismo	Rua Cel. João Epifânio, n° 171, Areião	(65) 3345-1575	Manoel Pereira Leite

Fonte: Prefeitura Municipal de Poconé, 2022; adaptado por Icthus Soluções em Turismo, 2022.

3.5 ASPECTOS GEOGRÁFICOS

3.5.1 Localização

O município de Poconé localiza-se a cerca de 103 Km da capital de Mato Grosso, as principais vias de acesso terrestre ao município são: MT-060, MT 370 e MT-270, juntas estas vias caracterizam importantes meios de acesso ao município, sendo a MT- 060 a via principal de acesso .

Figura 4: Mapa ilustrativo de Poconé e sua localização no Estado

Fonte: Portal Mato Grosso, 2008.

Em seguida, no quadro 3, são expostos os dados geográficos de Poconé e também sua localização no eixo estadual.

Quadro 3: Dados do município de Poconé

Dados gráficos	
Mesorregião	Centro- sul mato-grossense
Microrregião	Alto Pantanal
Municípios limites	Barão de Melgaço-MT, Cáceres-MT, Nossa Senhora do Livramento-MT, Corumbá-MS
Coordenadas	Latitude Sul:16º15'84" Longitude Oeste:56º37'22"
Altitude	142 metros.
Extensão territorial	17.156,759 km²

Fonte: Instituto Brasileiro de Geografia e Estatística – IBGE, 2022.

3.5.2 Clima e vegetação

Possui os relevos da Província serrana e Pantanal. Com as serra das Araras, Morro Cortado, Cordilheiras Pantaneiras. A formação geológica de coberturas dobradas do fanerozóico, bacia quaternária do pantanal mato-grossense. Coberturas dobradas do proterozóico com granitoides associados. Grupo Cuiabá, Faixa Móvel Brasiliana. Com solo do tipo, Latossolo vermelho-amarelo (distrófico A moderado textura média, relevo plano).

A cobertura vegetal predominante da região está constituída pelas subformações savânicas, savana florestada (cerradão), savana arborizada (cerrado), savana gramíneo-lenhosa (campo úmido), savana-parque (campo de murundus), mata ciliar (Loureiro et al. 1982).

O clima da região é Tropical quente e sub-úmido. Com precipitação média anual de 1.500mm, com intensidade máxima em dezembro, janeiro e fevereiro. E temperatura média anual de 24ºC, maior máxima 42ºC e menor mínima 4ºC.

3.5.3 Hidrografia

A hidrografia é elemento primordial na composição paisagística do Pantanal, o regime das águas é o que dita a vida nesse bioma e, os principais rios que abastecem a região são o

rio Bento Gomes, Pixaim, Cuiabá, Paraguai (um dos maiores da região) dentre outros. A figura 5 apresenta a hidrografia e Poconé:

Figura 5: Hidrografia de Poconé

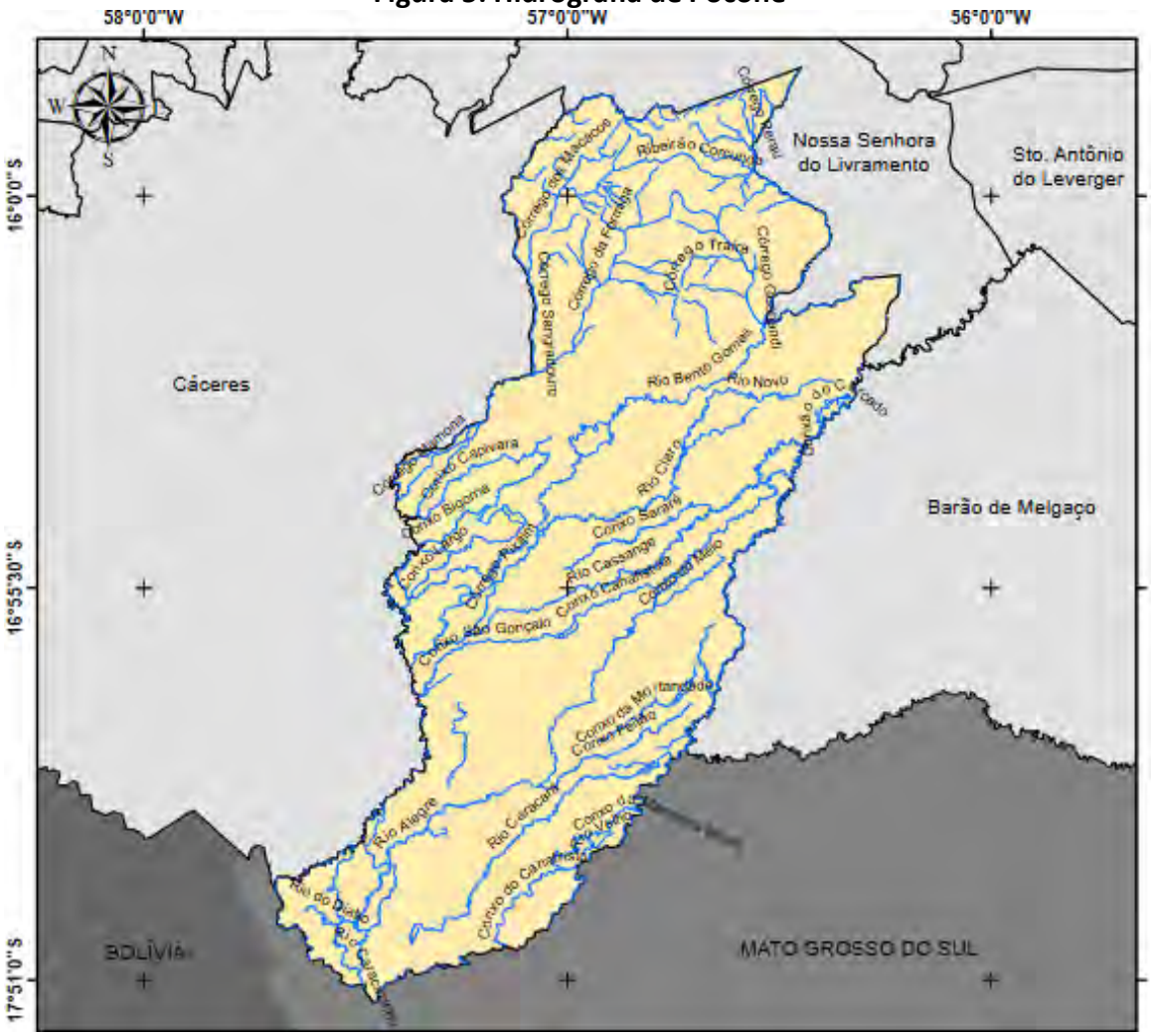

Fonte: Plano Municipal de Saneamento Básico de Poconé, 2017.

3.6 INDICADORES SOCIOECONÔMICOS DE POCONÉ

3.6.1 Índice de Desenvolvimento Humano - IDH

O Índice de Desenvolvimento Humano Municipal de Poconé é de 0,652, ocupando 3070° lugar em comparação com outros municípios do país, de acordo com a PNUD (2010). Situando-se na faixa de Desenvolvimento Humano Médio (IDHM entre 0,600 e 0,699).

No quadro 4, é exposto que o IDHM do município em comparação com o do Brasil e Mato Grosso no ano de 1991 é considerado muito baixo (IDHM entre 0 e 0,499), no ano de 2000, o índice continuou a crescer, mas ainda ficou na faixa de baixo desenvolvimento (IDHM entre 0,500 a 0,599). Já no ano de 2010, fica claro o seu crescimento exponencial ao longo dos anos, onde o IDHM chegou a faixa média de desenvolvimento (IDHM entre 0,600 a 0,699), quase alcançando a média do estado e do país.

Quadro 4: IDHM de Poconé em comparação com Mato Grosso e Brasil

Localidade	IDHM (1991)	IDHM (2000)	IDHM (2010)
Brasil	**0,493**	**0,612**	**0,727**
Mato Grosso	**0,449**	**0,601**	**0,725**
Poconé	**0,419**	**0,528**	**0,652**

Fonte: Atlas do Desenvolvimento Humano no Brasil. PNUD Brasil, IPEA e FJP, 2020.

Como resultado, observando o quadro 4, nota-se que com relação ao IDHM de renda houve uma diminuição significativa quanto ao valor dos indicadores renda e educação, sendo que paralelamente a esses dois indicadores a longevidade durante o período compreendido pelos anos de 1991, 2000 e 2010 apresentaram um crescimento significativo.

Quadro 5: Crescimento dos indicadores IDHM de Renda, Educação e Longevidade

Indicadores	1991	2000	2010
IDHM Renda	0,644	0,588	0,643
IDHM Educação	0,652	0,8	0,534
IDHM Longevidade	0,592	0,649	0,806

Fonte: Atlas do Desenvolvimento Humano no Brasil. Pnud Brasil, Ipea e FJP, 2020.

3.6.2 População

No ano de 2010, conforme o Quadro 5, o município possui cerca de 31.779 habitantes, ficando na posição 23° do ranking populacional de municípios do estado de Mato Grosso do IBGE (2010), estando com crescimento estipulado para 2021 de cerca de 33.386 habitantes.

Quadro 6: População estimada nos anos de 2010 e 2021

Localidade	População	População estimada (2021)
Poconé	31.779 pessoas	33.386 pessoas

Fonte: Instituto Brasileiro de Geografia e Estatística (IBGE), 2010.

3.6.3 Densidade Demográfica

Densidade demográfica, densidade populacional ou população relativa é a medida expressa pela relação entre a população e a superfície territorial é sempre expressa em habitante por quilômetro quadrado. Conforme o IBGE (2010), a densidade demográfica do município de Poconé é de 1,84 hab/km².

3.6.4 Renda per capita

Quadro 7: Evolução da renda per capita de Poconé

Localidade	Renda per capita (1991)	Renda per capita (2000)	Renda per capita (2010)
Brasil	**447,56**	**592,46**	**793,87**
Mato Grosso	**395,34**	**582,62**	**762,52**
Poconé	**320,08**	**264,76**	**436,83**

Fonte: Atlas do Desenvolvimento Humano no Brasil. Pnud Brasil, Ipea e FJP, 2020.

Conforme o quadro 7, a renda per capita média de Poconé no ano de 1991 é relativamente baixa (R$ 320,08) próxima se comparado ao estado (R$ 395,34), mas distante da média existente no país (R$ 447,56).

No ano 2000, é possível verificar um aumento significativo tanto na renda per capita estadual (R$ 582,62) quanto na média nacional (R$ 592,46), porém, na contramão do cenário posto, no ano em questão Poconé apresentou uma queda no índice em R$55,32 ficando, assim, com a renda per capita em (R$ 264,76)

Já em 2010, o índice apresentou uma ligeira retomada no crescimento em Poconé, alcançando, assim, (R$ 463,83). Todavia, a renda per capita do município anda é considerado como baixa, visto que no mesmo ano a média estadual e nacional foram superiores respectivamente com (R$ 762,52) e (R$ 793,87)

3.6.5 Produto Interno Bruto - PIB

As principais atividades econômicas do município de Poconé estão dentro do setor primário, tendo destaque a agricultura, mineração e a pecuária, mas também desenvolve atividades turísticas devido a sua localização que é porta de uma das entradas para a maior planície alagável do mundo, o Pantanal.

Ainda, segundo o IBGE (2010), o Produto Interno Bruto é a soma de todos os bens e serviços finais produzidos por um país, estado ou cidade, geralmente em um ano. O quadro abaixo expõe a evolução dos valores do PIB do município, dos anos de 2010 a 2018.

Quadro 8: Valores do PIB a preços correntes

Ano	PIB a preços correntes
2010	314.727,00 R$
2011	329.603,00 R$
2012	372.547,00 R$
2013	356.889,00 R$
2014	395.698,54 R$
2015	436.509,61 R$
2016	508.950,56 R$
2017	502.975,33 R$
2018	539.395,75 R$
2019	578.515,94 R$

Fonte: Instituto Brasileiro de Geografia e Estatística (IBGE), 2019.

Com o quadro acima é possível verificar um aumento no PIB a preços correntes do município entre os anos de 2010 e 2012, com um aumento de R$ 314.727,00 para R$ 372.547,00. No ano seguinte (2013), há uma ligeira queda no índice para do PIB para R$ 356.889,00 R$.

No entanto, entre os anos de 2014 a 2019 o PIB de Poconé subiu de R$ 395.698,54 para R$ 578.515,94 (2019), apresentando uma desaceleração somente no ano de 2017, cujo valor foi para R$502.975,33 R$. É importante destacar que a oscilação de queda é relativamente menor se comparado aos aumentos obtidos nos anos exemplificados.

3.6.6 Infraestrutura básica urbana

Nos quadros a seguir, evidenciam-se as percentagens do abastecimento de água, destinação do lixo e esgotamento sanitário nas zonas urbana e rural, no ano de 2010.

Quadro 9: Percentual de abastecimento de água nas zonas urbana e rural em 2010

Forma de saneamento	Urbano (Sede do Município)	Rural
Rede Geral	91%	32%
Poço ou nascente da Propriedade	8%	50%

Água a chuva armazenada em cisternas	0%	0%
Outra forma de abastecimento de água	2%	18%

Fonte: Instituto Brasileiro de Geografia e Estatística (IBGE) e Programa Nacional de Saneamento Rural (PNSR), 2010. Adaptado por Ichtus Consultoria, 2022.

Constata-se que no meio urbano, os habitantes utilizam 91% da rede geral de abastecimento de água, 8% utiliza dos recursos de poços ou nascentes nas propriedades e apenas 2% utiliza de outros meios para o abastecimento de água. Na zona rural, o meio de abastecimento que é mais utilizado são os poços ou nascentes localizadas nas propriedades, totalizando 50%, seguido da rede geral (32%), e, em seguida outras formas de abastecimento de água (18%).

Quadro 10: Destinação do lixo nas zonas urbana e rural em 2010

	Urbano (Sede do Município)	Rural (Ouro Branco do Sul)
Coletado por serviço de limpeza	**86%**	**26%**
Coletado em caçambas de serviço de limpeza	**9%**	**0%**
Queimado na propriedade	**4%**	**56%**
Enterrado na propriedade	**1%**	**4%**
Jogado em terreno baldio ou logradouro	**0%**	**2%**
Jogado em Rio, Lago ou Mar	**0%**	**0%**
Outro destino	**0%**	**11%**

Fonte: Instituto Brasileiro de Geografia e Estatística (IBGE) e Programa Nacional de Saneamento Rural (PNSR), 2010. Adaptado por Ichtus Consultoria, 2022.

Com relação à destinação de lixo no perímetro urbano, 86% é coletado pelo serviço de limpeza, seguido de 9% coletado por caçambas, 4% queimados nas propriedades e 1% enterrado na propriedade. Já na zona rural, 56% do lixo é queimado na propriedade, seguido de 26% coletado pelo serviço de limpeza, 11% outro destino, 4% enterrado nas propriedades e 2% jogado em terreno baldio ou logradouros.

Quadro 11: Esgotamento sanitário das zonas urbana e rural em 2010

	Urbano (Sede do Município)	Rural
Rede Geral de Esgoto ou Pluvial	**2%**	**1%**
Fossa Rudimentar	**93%**	**88%**
Fossa Séptica	**4%**	**1%**
Vala	**0%**	**1%**
Rio, Lago ou Mar	**0%**	**0%**
Outro Escoadouro	**0%**	**2%**

Fonte: Instituto Brasileiro de Geografia e Estatística (IBGE) e Programa Nacional de Saneamento Rural (PNSR), 2010. Adaptado por Ichtus Consultoria, 2022.

O esgotamento sanitário na área urbana majoritariamente se dá através de fossa rudimentar (93%), seguido de fossa séptica 4%, rede geral de esgoto 2% e 1% não apresenta esgotamento de nenhum tipo. Com relação à zona rural a coleta ocorre principalmente através de fossa rudimentar (88%), sendo que 8% não apresenta nenhum tipo de coleta, 2% se dá através outros escoadouros, 1% por valas, seguido de fossa séptica e rede geral, ambas com percentual de 1%.

TURISMO

4 TURISMO

Neste capítulo serão apresentados as estruturas e serviços ligados ao turismo em Poconé, tanto de maneira direta quanto indireta. Assim sendo, os itens e subitens deste capítulo serão organizados conforme a metodologia preconizada pelo Ministério do Turismo (2011), a saber:

- infraestrutura de apoio ao turismo;
- serviços e equipamentos turísticos;
- atrativos turísticos.

O subcapítulo adiante trará toda a infraestrutura de apoio ao turismo identificada durante a realização do inventário da oferta turística no município do município.

4.1 INFRAESTRUTURA DE APOIO AO TURISMO

São consideradas parte da infraestrutura de apoio ao turismo as instalações e serviços públicos e privados que proporcionam o bem-estar dos residentes e também dos visitantes. A título de exemplo, são os sistemas de: segurança, saúde, transportes públicos, educação, saneamento básico, dentre tantas outras facilidades existentes que, no geral, beneficiam tanto os munícipes quanto os turistas.

4.1.1 Meios de acesso ao município

Neste subtópico serão apresentados os meios de acesso ao município, como também uma breve contextualização dos mesmos. Na página seguinte (p. 23), apresenta-se o quadro 12 contendo a relação das rodovias (estaduais e federais) que cortam o município de Poconé-MT

Quadro 12: Infraestrutura de acesso de Poconé

Meios de acesso	Referência	Situação
Estrada Parque Transpantaneira (MT-060)	Inicío: Fim da área pavimentada em Poconé. Fim: Porto Jofre, Poconé-MT (Divisa entre MT e MS)	Trechos com e sem pavimentação, partes duplicadas, pista simples urbana
MT-160	Inicío: Entrada BR-070 (Vila 120). Fim: Divisa de Cáceres com Nossa Senhora do Livramento	Sem pavimentação
MT-270	Inicío: Divisa de Poconé e Nossa Senhora do Livramento. Fim: Entrada da MT-060/370 (Parte Urbana de Poconé)	Sem pavimentação, pista simples urbana, trechos planejado p/ expansão
MT-351	Inicío: Entrada da MT-370. Fim: Divisa de Poconé e Nossa Senhora do Livramento	Sem pavimentação
MT-370	Inicío: Entrada da MT-451. Fim da área pavimentada (Porto Cercado)	Trechos com e sem pavimentação, pista simples urbana, trechos planejados p/ expansão
MT-451	Início: Entrada da MT 060 (Cangas). Fim: Entrada da BR-070	Trechos com e sem pavimentação, e também, trechos planejados p/ expansão
MT-476	Início: Entrada da MT-451.Fim: Divisa de Poconé com Nossa Senhora do Livramento	Sem pavimentação
Rodovia Federal BR-070	Início: Brasília (DF). Fim: Distrito de Corixa (Cáceres-MT).	Mão dupla com asfalto
Terminal Rodoviário de Poconé	Rua Justino Francisco, S/N, Jardim Godofredo	Rodoviária com estrutura modesta, dispõe de assentos, lanchonete, banheiro, ponto de táxi, como também de empresa que vende passangens
Terminal Rodoviário de Cangas	Av. Frei Carlos Valete, S/N, Distrito de Cangas	Rodoviária sem informações de itinerários expostos na estrutura. Dispõe de lanchonete, loja de acessórios para celulares, cabeleireiro
Aeródromo Municipal de Poconé	Rua Joaquim Murtinho, n° 2241, Bairro: Aeroporto	Estrutura dispõe de pista de pouso 1.300m, 7 hangares, biruta, sinalização horizontal, balizas de sinalização de borto de pista, e também, possui uma capacidade operacional para aviões de pequeno e médio porte.
Aeroporto SESC Pantanal	Estrada Porto Cercado, S/N, Zona Rural	Aeroporto conta com indicador de direção de pouso, pista de não instrumento, sinalizaçaõ luminosa, sinalização vertical, e também, possui uma capacidade operacional para aviões de pequeno e médio porte.

Fonte: SINFRA, 2020; adaptado por Ichtus Soluções em Turismo, 2022.

Figura 6: Acesso a Transpantaneira (MT-060)

Fonte: SOS Pantanal, 2020.

De acordo os dados da SINFRA (2020), grande parte das rodovias que cortam Poconé não possuem pavimentação asfaltica. Todavia, não é algo que atrapalhe o fluxo de acesso ao município, uma vez que a principal acesso ao município (partindo de Cuiabá) se dá através da rodovia estadual (MT-060). A rodovia em questão passa pelo município de Nossa Senhora do Livramento, Distrito de Cangas (Poconé) ao perímetro urbano de Poconé e, por conseguinte, finaliza no Porto Jofre (divisa de MT com MS).

A rota mencionada é toda pavimentada com um asfaltamento de qualidade, por isso o acesso ao município é relativamente mais facilitado. Sem contratempos, partindo de Cuiabá é possível chegar no perímetro urbano de Poconé em cerca de 1h e 20 minutos. Embora a rodovia seja pavimentada, é possível destacar alguns pontos passíveis de melhorias, que no caso é a sinalização, a iluminação, como também o asfaltamento em alguns pontos. De modo geral, o estado de conservação da rodovia pode ser considerado como bom.

Além disso, a rodovia estadual (MT-370) é outra importante via que dá acesso à Cáceres e também a importantes atrativos turísticos do município. Parte da rodovia se encontra em bom estado de conservação na parte asfaltada, carecendo de reparos pontuais em relação à reparos em buracos, sinalização, e também iluminação.

Ao passo que as outras rodovias de acesso (MT-351, MT-451, MT-476), se encontram em estado de conservação ruim. Sejam asfaltadas ou sem asfalto, as rodovias em questão possuem inúmeras deficiências que vão desde a sinalização, segurança, como também na dificuldade de acesso devido aos numerosos buracos, e também, pelos inúmeros atoleiros gerados nos períodos chuvosos.

A respeito dos terminais rodoviários, Poconé conta com duas estruturas, sendo a primeira na sede municipal que, conforme o quadro 12, oferece em sua estrutura lanchonete, assentos, banheiros, ponto de táxi, assim como empresa que realiza a venda de bilhetes de ônibus com as seguintes linhas: Poconé x Cuiabá;Cuiabá x Poconé.

Figura 7: Terminal Rodoviário de Poconé

Fonte: Icthus Soluções em Turismo, 2022.

Figura 8: Terminal Rodoviário de Cangas

Fonte: Icthus Soluções em Turismo, 2022.

Já a segunda está inserida no Distrito de Cangas, onde dispõe de loja de acessórios para celulares, lanchonete e cabeleireiro, porém, não há informações disponíveis acerca dos ônibus que embarcam/desembarcam passageiros na rodoviária. Acredita-se que seja um ponto de parada da empresa que realiza a mesma rota já realizada no terminal principal da cidade.

Figura 9: Vista aérea do Aérodromo Municipal

Fonte: LAUTOM, 2018.

A respeito da estrutura aeroportuária de Poconé, o município conta com um aerodrómo municipal e também o aeroporto pertencente ao SESC (Serviço Social do Comércio)

E por último, mas não menos importante, a seguir, são apresentadas as principais **principais distâncias de Poconé** em relação à: Distrito de Cangas (22,8 km), Nossa Senhora do Livramento(65,7 km), Várzea-Grande (95,3 km), Cuiabá (104 km), Porto Jofre (146 km) Cáceres (184 km), Goiânia-GO (1.000 km), Brasília-DF (1.180 km), São Paulo (1.636 km).

4.1.2 Sistema de comunicação

Neste subtópico serão apresentados o sistema de comunicação de Poconé, tais como: rádios, jornais, sites de notícias, agências postais, revistas, bem como emissoras de TV.

4.1.2.1 Agências postais

Quadro 13: Agências de Correios de Poconé

Nome	Endereço	Telefone
AC Poconé	Rua Salvador Marques, n° 335, Centro	(65) 3345-1597
Agência Cangas	Rua Principal, S/N	(65) 3345-1597
Agência Fazenda de Cima	Rua SD, S/N, Zona Rural	(65) 3345-1597

Fonte: Icthus Soluções em Turismo, 2022.

4.1.2.2 Rádios

Quadro 14: Rádios locais

Nome popular	Endereço	Telefone
ACCC-RBP-FM	Rua Gal. Rondon, S/N, Centro	(65) 99949-3769
Rádio e TV Pantaneira	Rua Edézio Paes Rodrigues, n° 32, Cidade Pantaneira	(65) 99933-0430
Rádio Portal do Pantanal	Rua Padre Francisco, S/N, Centro	(65) 99901-7271
Agroana FM	Estrada Assentamento Agroana Rural, S/N, KM 120, Zona Rural	(65) 99928-4158 ou (65) 99225-5887
Rádio Sateli	Rua Porto Alegre, n° 846, São Benedito	(65) 99668-7419
Rádio e TV Pantaneira	Rua Edézio Paes Rodrigues, n° 32, Cidade Pantaneira	(65) 99933-0430

Fonte: Icthus Soluções em Turismo, 2022.

4.1.2.3 Jornais, sites de notícias e revistas

Quadro 15: Sites importantes

Nome popular	Endereço	Telefone
Poconet Notícias	Rua 03, n° 4, Quadra 10, Cohab Nova	(65) 3345-2977
Poconé On-line	Não informado	Não informado

Fonte: Icthus Soluções em Turismo, 2022.

4.1.2.4 Emissoras de TV

Quadro 16: Emissoras de TV

Nome popular	Endereço	Telefone
Poconet Notícias	Rua 03, n° 4, Quadra 10, Cohab Nova	(65) 3345-2977
Poconé On-line	Não informado	Não informado

Fonte: Icthus Soluções em Turismo, 2022.

4.1.3 Sistema de segurança

Quadro 17: Equipamentos e serviços de segurança

Nome oficial	Endereço	Telefone
6º Companhia Independente de Polícia Militar - Poconé	Av. dos Trabalhadores, S/N, Jardim dos Estados	(65) 3345-1190 ou (65) 3345-1806
Polícia Rodoviária Federal	BR 070, Km 635, Poconé-MT	(65) 3928-3081
Polícia Judiciária Civil de Poconé	Av. Anibal de Toledo, 1875-2005, Cohab Santa Teresinha	(65) 3345-1456 ou (65) 3345-2577
1° Pelotão Independente de Bombeiro Militar - Poconé	Rua Silvio Martins, n° 858, Centro	193
Coordenadoria Municipal de Proteção e Defesa Civil – COMPDEC	Prefeitura Municipal de Poconé, Praça da Matriz, S/N, Centro	(65) 99952-7562
Delegacia de Polícia Civil de Poconé	Av. Anibal de Toledo, n° 1875-2005, Cohab Santa Terezinha	(65) 3345-1456 ou (65) 3345-2577
Cadeia Pública de Poconé	Estrada Transpantaneira, 117-269	(65) 3345-1044

Fonte: Icthus Soluções em Turismo, 2022.

4.1.4 Sistema de saúde

O sistema de saúde do município é diverso e consegue atender relativamente bem as demandas locais, há uma distribuição bem nivelada dos equipamentos de saúde tanto na zona urbana quanto na zona rural. Os atendimentos ofertados são variáveis entre a baixa e média complexidade.

Quanto à diversidade mencionada, hoje, Poconé dispõe de equipamentos, tais como: clínicas médicas, centro de saúde, postos de saúde, unidades de pronto atendimento, hospital, clínicas odontológicas, farmácias/drogárias, programa de saúde da família, dentre outros.

Como dito anteriormente, o sistema de saúde do município é capaz oferecer um atendimento de boa qualidade aos munícipes, todavia, em situações excepcionais como, por exemplo, a realização de eventos com capacidade de atrair um grande fluxo de visitantes e/ou turistas. Nesta situação posta o cenário muda, pois uma grande demanda flutuante gerada pelo exemplo pode colocar ao limite a capacidade máxima do sistema de saúde local e, assim, o atendimento ofertado não ser o suficiente.

Ademais, outro problema a ser destacado é o fato da não realização de atendimento de alta complexidade. Em casos que exijam atendimento desta ordem, geralmente, os pacientes são direcionados aos municípios mais próximos que são capazes de ofertar atendimentos de alta complexidade (Várzea-Grande e Cuiabá).

A seguir, nos próximos tópicos serão apresentados os equipamentos/serviços que compõe o sistema de saúde do município de Poconé

4.1.4.1 Unidades de Saúde

Quadro 18: Equipamentos públicos e filantrópicos de saúde

Unidade de saúde	Endereço	Telefone
Centro de Atendimento Psicossocial – CAPS Poconé	Rua Treze de Junho, S/N, Centro	(65) 3345-3020
Centro de Enfrentamento ao Covid-19	Av. Dom Aquino, S/N, Centro	(65) 3345-2534
Centro de Especialidades de Poconé	Rua Cuiabá, S/N, Sala 1, Jurumirim	(65) 3345-2303
Centro de Reabilitação de Poconé	Rua Cuiabá, S/N, Jurumirim	(65) 3345-3020
ESF do 120	BR 070, KM 120, Zona Rural	Não informado
Fazenda da Esperança Nossa Senhora das Graças	Rodovia Transpantaneira, S/N, KM 3, Pichaim	(65) 99679-3159
PSF Bom Pastor	Rua Pinheiro Machado, Sn, Bom Pastor	(65) 3345-2534
PSF Central	Rua Padre Manoel Francisco, S/N, Centro	(65) 3345-3020
Hospital Geral de Poconé – Dr. Nicolau Fontanilas Frageli	Avenida Dom Aquino, n° 406, Centro	(65) 3345-1963
PSF do Distrito de Cangas	Rua Distrito de Cangas, S/N, Centro	(65) 3345-3020
PSF do Distrito do Chumbo	Rua Centro, S/N, Distrito do Chumbo	(65) 3345-3020
PSF João Godofredo	Rua das Violetas, SN, João Godofredo	(65) 3345-3020
PSF Santa Tereza	Rua Manoel Benedito da Costa, Sn, Santa Tereza	(65) 3345-3020
PSF São Benedito	Rua Mariano Catarino da Costa, Sn, Centro	(65)3345-3020
SAMU - Serviço de Atendimento Móvel de Urgência	Avenida Dom Aquino 406 Centro	(65)3317-3200 ou 192
Upa Unidade de Pronto Atendimento	Rua Dr. Cid Nunes da Cunha, S/N, Cohab Santa Teresa	(65) 3345-1952

Fonte: CNESNet, 2022. Adaptado por Icthus Soluções em Turismo, 2022.

4.1.4.2 Clínicas médicas

Quadro 19: Clínicas médicas

Nome popular	Endereço	Telefone
Cliniprev	Rua Barão Poconé, SN, Centro - Sala 02	(65) 3315-2700
Clinica Procópio	Rua Dr. Eugênio Procópio, S/N	(65) 3345-1770
Clínica Médica Plena	Avenida Dom Aquino, n°403	(65) 3345-1610
Fisio Souza	Rua Dom Aquino, n° 162, Boa Nova	(65) 99926-0749
Espaço Saúde	Rua Arlindo Ferreira Figueiredo, S/N, Distrito de Cangas	(65) 99205-7507
Excelência Fisioterapia	Rua Presidente Marques, n° 107, Centro	(65) 99907-8436
Multimagem	Rua São Francisco, n° 70, Centro	(65) 3345-2042
Sante	Rua Joaquim Murtinho, nº 2383, Jardim das Palmeiras	(65) 3345-2876
Uniclin	Rua São Francisco, nº 70, Centro	(65) 3345-3186

Fonte: CNESNet, 2022. Adaptado por Icthus Soluções em Turismo, 2022.

4.1.4.3 Farmácias e drogarias

Quadro 20: Farmácias e drogarias

Nome popular	Endereço	Telefone
Drogarias Bem Popular Brasil	Praça da matriz, n° 166	(65)3345-3535
Drogaria Marques	Avenida Anibal de Toledo, n°1629	(65)3345-1904
Economizze Farma	Avenida Anibal de Toledo, n°2067	(65) 3345-3000
Drogaria Pro Saúde	Rua Campos Sales, n°72	(65)3345-3000
Farmácia Municipal de Poconé	Rua Padre Manoel Francisco, S/N, Centro	Não informado

Fonte: Icthus Soluções em Turismo, 2022.

4.1.4.4 Clínicas odontológicas

Quadro 21: Clínicas odontológicas

Nome popular	Endereço	Telefone
Odonto Clinica	Praça da Matriz, n°329	(65) 3345-1496
Odonto Company	Avenida Anibal de Toledo, n°1771	(65) 3345-2107
Odontologia Dr. José Ricardo Araújo	Avenida Anibal Toledo, S/N	(65) 99907-6940
Planeta Centro de Estética Bucal	Avenida Anibal Toledo, N°2105	(65) 3345-2500
Odontologia Ribeiro	Avenida Dom Aquino	(65) 99658-1201
Clínica Assis Odontologia Especializada	Rua Salvador Marques, n° 316, Centro	(65) 3345-1794

Fonte: Icthus Soluções em Turismo, 2022.

4.1.4.5 Clínicas e produtos veterinários

Quadro 22: Clínicas e produtos veterinários

Nome popular	Endereço	Telefone
Aliança Agropecuária	Rua Joaquim Murtinho, n° 69, Centro	(65) 99972-0499
Pantanal Shop Casa de Produtos Veterinarios e Agropecuarios	Av. Anibal de Toledo, n° 1882, Centro	(65) 3345-1080 ou (65) 99917-3001
Pantaneiro Clinica Veterinaria e Pet Shop	Av. dos Trabalhadores, n° 184, Santa Tereza	(65) 99221-1282

Fonte: Icthus Soluções em Turismo, 2021.

4.1.5 Sistema Educacional

Segundo o INEP (Instituto Nacional de Estudos e Pesquisas Educacionais Anísio Teixeira), por meio do Censo Escolar (2021), Poconé conta com 5.604 alunos regularmente matriculados na rede municipal e estadual. O município possui 28 escolas que oferecem educaçaõ nas seguintes modalidades: creches, pré-escolas, anos iniciais, anos finais, ensino médio, ensino EJA, educação especial.

Além disso, o sistema educacional conta com oferta de instituições privadas nas modalidades de graduação e pós graduação Vale lembrar que alguns cursos oferecidos por tais instituições são presenciais, outros híbridos, isto é, EAD e presencial, assim como de cursos totalmente EAD.

Ainda sobre a oferta direcionada ao ensino superior, não há instituições públicas no município. Por conta disso, os poconeanos precisam buscar a capital para ter acesso a essas estruras educacionais de maneira presenciais.

4.1.5.1 Ensino em turismo

Não há instituições de educação profissionalizante, ensino técnico ou superior com oferta de educação presencial voltada ao turismo em Poconé. São ofertados pela UNOPAR no polo existente no município, via modalidade 100% EAD, os cursos de Gastronomia e Gestor de Turismo

Quanto à oferta de cursos presenciais de turismo, atualmente, existem opções disponíveis no IFMT – Instituto Federal de Mato Grosso. Cel. Octayde Jorge da Silva (103 km), e também, na UNEMAT – Universidade Estadual de Mato Grosso campus Nova Xavantina (753 km). Salienta-se que o interessado(a) pode adentrar na situação seja através do ENEM ou por meio de provas aplicadas em períodos específicos pelas instituições

Vale lembrar que, o(a) interessado(a) consegue adentrar em uma das instituições por meio do ENEM – Exame Nacional do Ensino Médio e/ou através das provas aplicadas em períodos específicos por ambas instituições.

Para além das opções presenciais apresentadas, existem as possibilidades da realização do curso na modalidade semipresencial e/ou EAD 100% através das inúmeras instituições no país que atuam nesta modalidade com polos presenciais ou domínios próprios pela internet.

4.1.6 Outros serviços e equipamentos de apoio

São englobados nesta categoria os equipamentos e serviços complementares para o bom andamento da atividade turística, a saber: as compras especiais, o comércio turístico, os serviços bancários, os postos de combustíveis, bem como os serviços automotivos/mecânicos. Posto isso, ao longo dos próximos subtópicos serão apresentados na ordem posta cada um dos itens elencados durante o processo de inventariação.

4.1.6.1 Compras especiais e comércios turísticos

São localidades, empreendimentos ou serviços prestados, cujo turista, visitante ou morador pode comprar itens que, usualmente, não são possíveis de se encontrar nos comércios comuns. À guisa de exemplo, são considerados enquanto compras especiais: os viveiros, as feiras, os mercados municipais, as galerias, os shoppings, as lojas de artigos eletrônicos, os antiquários, etc.

Estas localidades não são necessariamente atrativos turísticos, mas podem ser consideradas enquanto atrações complementares, que no caso podem maximizar a experiência positiva do turista. Anexo ao texto, nos quadros 23 e 24, apresentam-se os comércios enquadrados nestas especificações identificados.

4.1.6.2 Comércio turístico

Quadro 23: Comércio turístico

Nome popular	Endereço	Telefone
Espaço do Turista	Avenida dos Trabalhadores, n° 675 - Boa Esperança	(65) 3345-2449
Cerâmicas do Capão de Ângico	Comunidade Capão do Ângico, S/N, Zona Rural	(65) 99912-2422
Atellier do Luizão	Rua Dom Aquino, n°390	(65)99992-9126
Super Cell Celular e Informática	Rua Joaquim Murtinho, n° 3 -Bom Pastor	(65) 99659-0891
LD Celular	Rua Justino Francisco, n° 61 - Centro	(65) 3345-1027 ou (65) 99976-6666
Alpha Store	Praça Marechal Rondon, n° 211- Centro	(65) 98114-5684
Pantanal Shop Agropecuaria	Av. Anibal de Toledo, n° 1882 - Centro	(65) 3345-1080 ou (65) 99917-3001
Celfix Eletrônicos	Praça Marechal Rondon n° 208 - Aneco Galeria Innova sl 02	(65) 9 9990-3740
Agro Pet Pantaneiro	Avenida Anibal de Toledo, n° 1759	(65) 3345-2114
Rancho Pantaneiro Agrícola e Pecuária	Rua Barão de Poconé, n°857	(65)3345-2111
Casa do Guaraná e Produtos Veterinários	Praça Marechal Rondon, n° 100	(65) 3345-1770

Fonte: Icthus Soluções em Turismo, 2021.

Figura 10: Cerâmicas do Capão de Ângico

Fonte: Icthus Soluções em Turismo, 2022.

Figura 11: Espaço do Turista

Fonte: Icthus Soluções em Turismo, 2022.

4.1.6.3 Compras especiais

Quadro 24: Compras especiais

Nome popular	Endereço	Telefone
Flores da Jô	Entre a Rua Barão Poconé e Rua Pinheiro Machado, S/N	(65) 98106-0382
Galeria Innova	Praça Bem Rondon, S/N, Centro	(65) 99682-7721

Fonte: Icthus Soluções em Turismo, 2022.

4.1.6.4 Serviços bancários

Quadro 25: Equipamentos e serviços bancários

Nome	Endereço	Telefone
Ourinhos Metal	Praça da Matriz, n°270, Centro	(65) 3345- 2330
Poconé MT Est Unif	Rua Campos Salles, n°49	(65) 3345-1162
Sicredi Poconé	Praça Mal. Rondon, n°263 - Centro	(65) 3345-2625
Agência Poconé MT	Rua Campos Sales, n°78- Centro	(65) 3345-5502
Bradesco PA Poconé- MT	Praça Mal. Rondon, n°65 - Centro	Não informado
Loterica Poconé	Rua Campos Sales, n° 34, Centro	(65) 3345-1782

Fonte: Icthus Soluções em Turismo, 2022.

4.1.6.5 Serviços mecânicos

São serviços prestados a determinado público que necessita de ajuda ou reparos em automóveis ou motocicletas. E este serviço é extremamente essencial não só para os habitantes, mas também para os viajantes que estão de passagem. Nesse sentido, no quadro

abaixo, constam algumas oficinas mecânicas identificadas durante a inventariação no município.

Quadro 26: Serviços automotivos em geral

Nome	Endereço	Telefone
Tico Auto Center	Avenida Anibal Toledo, S/N	(65) 98434-5593
CM Motos	Rua Nossa Senhora Perpetuo Socorro	(65) 3345-1082
Auto Peças ABC	Avenida Anibal de Toledo, n°1577	(65) 3345-1502
Sonoro Car	Avenida Anibal de Toledo, n° 1507	(65) 99915-8192
Baterias e Radiadores Paraná	Avenida Anibal Toledo n° 2211	(65) 3345-1479
Poconé Diesel	Avenida Anibal de Toledo, N°2114	(65) 3345-2846
Auto Eletrica Pantanal	Avenida. Anibal de Toledo, S/N, Centro	(65) 99287-6131
Ceza & Magrão Julio Cesar de Lima	Avenida. Anibal de Toledo, 1800, Centro	(65) 3345-1141 ou (65) 3345-2330
Auto Eletrica Zeni	Rua Joaquim Murtinho, n° 241, Bom Pastor	(65) 3345-1518, (65) 98437-1454 ou (65) 3345-2129
Borracharia Lobo	Rua Joaquim Murtinho, S/N, Centro	(65) 99699-3881
Renan Motos	Rua Perpeto Socorro, n° 30, Bom Pastor	(65) 99636-1774

Fonte: Icthus Soluções em Turismo, 2022.

4.1.6.6 Postos de combustível

Os postos de combustível também possuem grande importância pois é através deles que são feitas a comercialização de combustíveis e outros serviços como, por exemplo, comercialização de lubrificantes, itens para carro, troca de óleo, verificação dos fluídos, serviços de lava jato, dentre outros. Adiante, no quadro 26 apresentam-se os postos identificados.

Quadro 27: Postos de Combustível

Nome	Endereço	Telefone
Posto Figueira	Avenida Anibal Toledo, N° 1439	(65) 3345-2147
Posto Idaza - Santa Rita	Avenida Anibal de Toledo, n° 2.258	(65) 3345-3082
Posto Rondônia	Av. Dom Aquino, n° 596, Centro	(65) 3345-1383
Posto Poconé	Rodovia MT-060, S/N, Complemento: Loteamento Santa Tereza	(65) 3345-1883

Fonte: Icthus Soluções em Turismo, 2021.

EQUIPAMENTOS E SERVIÇOS TURÍSTICOS

5 EQUIPAMENTOS E SERVIÇOS TURÍSTICOS

De maneira resumida, os serviços e equipamentos turísticos são um conjunto de serviços, edificações e instalações imprescindíveis ao desenvolvimento da atividade turística e que existem em função desta. Compreendem os serviços e os equipamentos de hospedagem, alimentação, agenciamento, transportes, para eventos, de lazer, etc (MTUR, 2018).

5.1 EQUIPAMENTOS E SERVIÇOS DE HOSPEDAGEM

Os serviços e equipamentos de hospedagem, conforme o Ministério do Turismo (2018), são estabelecimentos que oferecem alojamento e serviços necessários ao conforto do hóspede, como recepção, guarda de bagagem, conservação, manutenção, arrumação e limpeza das áreas, instalações e equipamentos, etc.

A dinâmica dos equipamentos e serviços de hospedagem em Poconé se diferencia em duas áreas: a primeira é a do Núcleo Urbano do Município com meios de hospedagens simples, sem grandes estruturas e serviços e que atendem especialmente aos viajantes motivados por negócios locais, especialmente representantes comerciais, empresários e pessoas interessadas em articular alguma questão específica na região. Já a segunda área é a da Zona Rural. Esta concentra a maior parte dos meios de hospedagem com estruturas e serviços direcionados ao Turismo em Áreas Naturais com atividades de ecoturismo e pesca.

Sobre a distribuição dos meios de hospedagem da Zona Rural de Poconé, há três regiões em que o Turismo em Áreas Naturais se desenvolve de forma mais específica: a primeira é a Região da Estrada Parque Transpantaneira que possui 141 km ligando o núcleo urbano até a Localidade de Porto Jofre, na margem do Rio Cuiabá – divisa com o Estado de Mato Grosso do Sul. A segunda região é também uma Unidade de Conservação Estadual: a Estrada Parque Poconé-Porto Cercado com 41 km ligando o núcleo urbano de Poconé com a localidade de Porto Cercado, na margem do Rio Cuiabá – divisa com o município de Barão de Melgaço. A terceira região está na porção Noroeste do município, localizado antes da sede urbana, sentido Cuiabá-Poconé, localmente conhecido como proximidades da Antiga Estrada para Cáceres.

Figura 12 – Distribuição dos meios de hospedagem por região em Poconé

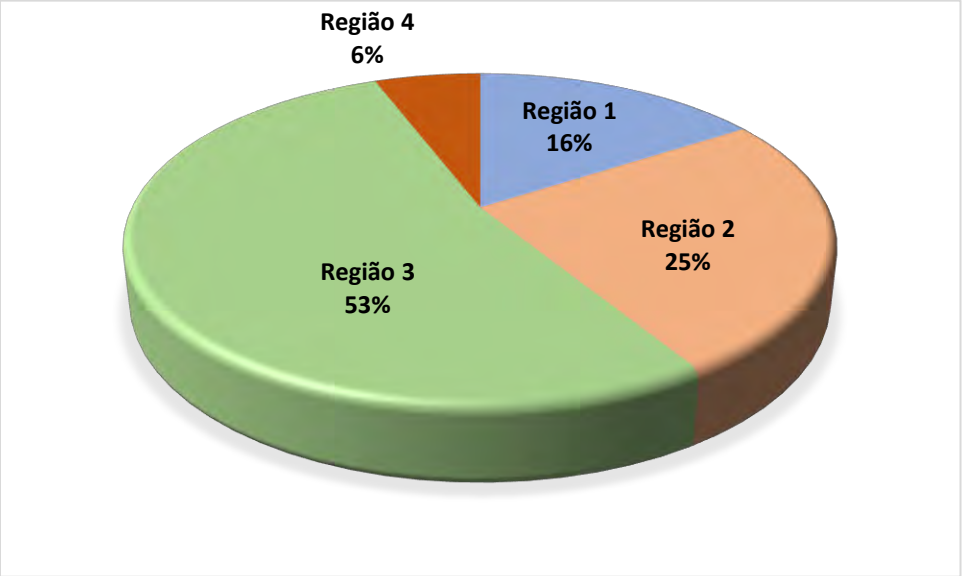

Fonte: Ichtus Soluções em Turismo, 2022.

A seguir são apresentadas as principais características estruturais e de serviços dos meios de hospedagem do município, de acordo com cada uma das quatro regiões.

5.1.1 – Meios de hospedagem na Região 1: área urbana de Poconé

A área urbana de Poconé concentra a maioria das estruturas e serviços fundamentais ao funcionamento do município como saúde, segurança, educação, infraestrutura básica, comércio em geral etc., mas não é onde está localizada a maior e melhor oferta de hospedagem, visto que o maior fluxo de turistas e visitantes que se destinam ao município é em direção à Zona Rural – e, por isso, é onde se concentra a melhores estruturas e serviços de hospedagem.

A área urbana abriga hotéis de pequeno porte e com pouca especialização de serviços, ou seja, oferecem normalmente serviços de hospedagem, que pode incluir alguma refeição, em sua maioria café da manhã e outras comodidades como estacionamento, Wi-Fi ou pequena sala de reunião - para atender aos viajantes com motivação específica para negócios. Estes empreendimentos não ultrapassam 3 ou 4 pavimentos, sendo que a maioria são estruturas verticais com pouca ou nenhuma alternativa para lazer. Em geral as acomodações

são constituídas de apartamentos com cama, banheiro e ar-condicionado. Considerando os aspectos estruturais e capacidade de hospedagem, os hotéis urbanos de Poconé se assemelham à categoria de pousada, sendo comum na cidade alguns se autointitular como tal. A título de diferenciação, para este documento a pousada além das características estruturais e administrativas mais simples e enxutas também devem estar situadas em áreas de fluxo e interesse turístico – o que não é o caso do núcleo urbano e por isso, considera-se que os meios de hospedagem da cidade como hotéis urbanos simples.

Como as estruturas são mais enxutas, não requer alto grau de especialização nos serviços de hospedagem, assim todos os estabelecimentos são de administração familiar empregando em média 3 funcionários, que são contratados por meio de indicação ou por parentesco com o administrador.

Os meios de hospedagem da área urbana de Poconé representam 16% da oferta do município, contando com 127 Unidades Habitacionais com Capacidade Máxima de Hospedagem de 270 pessoas (Quadro 28).

5.1.2 Meios de hospedagem na Região 2: Estrada Parque Poconé-Porto Cercado

A Estrada parque Poconé-Porto Cercado é uma unidade de Conservação Estadual – trecho da Rodovia MT 070 entre a cidade de Poconé e a localidade de Porto Cerado, na margem do Rio Cuiabá. A rodovia é pavimentada e possui boa sinalização de trânsito. O único meio de hospedagem dessa região é o Hotel SESC Porto Cercado que possui a maior capacidade hoteleira do município (25%), contando com 80 apartamentos, com capacidade máxima de hospedagem de 432 pessoas.

Ho hotel é administrado pelo Serviço Social do Comércio (SESC), com uma central de Reservas localizada em Várzea Grande, nas proximidades do aeroporto. Está distante de Cuiabá 145km e possui uma das melhores estruturas hoteleiras da região do Pantanal. Está inserido dentro de uma Reserva Particular do Patrimônio Natural (RPPN). O hotel oferece os serviços de hospedagem, restaurante, área de lazer com piscinas, salão social, academia de ginástica, cinema, pistas para caminhada, passeios e o Eixo Ambiental composto pelo Centro de Interpretação Ambiental, Borboletário, Coleção Entomológica e Formigueiro.

5.1.3 Meios de hospedagem na Região 3: Estrada Parque Transpantaneira

O trecho da Rodovia MT 060 que liga a cidade de Poconé até a localidade de Porto Jofre, na margem do Rio Cuiabá é uma unidade de Conservação Estadual com o Título de Estrada Parque Transpantaneira.

A rodovia não é pavimentada, porém tem boa manutenção de sua conservação. A sinalização é deficiente, resumindo-se a poucas placas indicativas de algumas pousadas, sendo que apenas duas delas orientam sobre o cuidado com os animais silvestres. Nos quilômetros iniciais a rodovia é mais larga e a vegetação ciliar é menos densa, sendo possível uma melhor visualização do horizonte com as pastagens naturais, da concentração de animais e do acúmulo de água. Tal fato ajuda a explicar uma maior concentração de pousadas nos primeiros 60 quilômetros da rodovia.

As atividades de Turismo, na região, se concentram nas pousadas (localizadas nas margens da rodovia), e também ao longo da Transpantaneira, que não é pavimentada e possui 119 pontes e diversos pontos estratégicos para observação da natureza, sobretudo aves, répteis e mamíferos, além de possibilitar também o movimento da lida com o gado pantaneiro.

A oferta de serviços e estruturas de hospedagem na região representa 53% do município com 15 meios de hospedagem com 299 Unidades Habitacionais e capacidade máxima de hospedagem de 903 pessoas. Na região, a maioria dos estabelecimentos se autointitulam como pousadas, pois estão localizados em territórios de grande apelo paisagístico, literalmente dentro do Pantanal de Mato Grosso.

Alguns estabelecimentos mesclam atividades de turismo com a criação de gado e a administração dos empreendimentos é familiar. Os serviços ofertados se baseiam em hospedagem com pensão completa (café da manhã, almoço e jantar), passeios com atividades diversas como barco, trilhas, cavalo e safáris fotográficos e pesca. Destaca-se na região a observação de aves e da onça pintada, que atrai o interesse de turistas brasileiros e estrangeiros.

Alguns estabelecimentos completam seus serviços com alguma estrutura de lazer como piscina e sala de jogos. A maioria dos empreendimentos se caracterizam pela ambientação rural, presente no cardápio, estruturas e decoração. A especialização dos serviços oferecidos nos meios de hospedagem se refere ao conhecimento da fauna e flora

pantaneira que é exercido por guias de turismo e condutores locais, que podem ser associados às pousadas ou autônomos que atendem aos pacotes organizados por operadoras e agências de viagens.

Historicamente o público-alvo das pousadas da Transpantaneira foi o estrangeiro, mas nos últimos 5 anos tem havido um equilíbrio entre os visitantes brasileiros e estrangeiros na região. Não há como estabelecer um preço médio de hospedagem pois esta está associada aos serviços de passeios que são inclusos nos pacotes, ou seja, dificilmente é comercializada a hospedagem isolada de outros serviços, sendo comuns os pacotes ou roteiros para o ecoturismo ou para a pesca. O quadro 28 apresenta a capacidade de hospedagem das pousadas na região da Transpantaneira, destacados em verde.

Figura 13: Vista aérea e estrutura do Hotel Sesc Pantanal

Fonte: Hotel Sesc Porto Cercado, 2015.

Figura 14: Vista aérea e estrutura da Pousada Piuval



Fonte: Pousada Piuval

Fonte 15: Vista aérea e estrutura da Pousada Araras Eco Lodge

Fonte: Araras Eco Lodge, 2022.

Salienta-se aqui uma particularidade relevante do Pantanal, nos períodos de cheias dos rios, ou seja, períodos com grande volume pluviométrico que, geralmente, ocorrem entre os meses de dezembro a fevereiro, o acesso até as pousadas instaladas ao longo da rede hidrográfica do município ocorrem majoritariamente por meio de barcos, pois as inundações

do Pantanal dificultam e muitas vezes impedem que o acesso terrestre seja realizado. Já nas épocas de secas, que compreendem os meses de maio a setembro, os acessos são feitos normalmente pelas estradas, enquanto que em alguns pontos o acesso pelos rios já é dificultado devido ao baixo nível das águas.

5.1.4 Meios de hospedagem na região 4 – Noroeste de Poconé

A região 4 encontra-se na porção noroeste do município e abriga 2 meios de hospedagem representando 6% da oferta local com 19 unidades habitacionais e capacidade máxima de hospedagem de 99 pessoas.

A região está em sentido oposto à Transpantaneira entre as rodovias MT 060 (Cuiabá-Poconé) e MT 370 (Antigo acesso à Cáceres). Trata-se de dois meios de hospedagem focados em lazer, tendo como público principal brasileiros, sobretudo oriundos do próprio Estado de Mato Grosso. Oferece hospedagem ou *day use*, estruturas de piscinas, restaurante, salão de jogos e espaço para eventos. A administração é familiar e com a especialização em serviços de lazer e descanso para grupos e famílias.

Quadro 28: Meios de hospedagens de Poconé por região

Região 1 - Núclo Urbano				
Hotel	**Endereço**	**Telefone**	**N° de Uhs**	**N° de leitos**
1 - Hotel e Pousada Chalana	Avenida dos Trabalhadores, n°150	(65) 3345-2368	22	41
2 - Skala hotel	Praça Marechal Rondon, n°64 - Centro	(65) 3345-1407	22	48
3 - Pousada e Churrascaria Prime	Avenida Anibal Toledo S/N	(65) 99611-3598	6	18
4 - Canoas Hotel	Estrada Transpantaneira, n°450	(65) 99982-1261	15	35
5 - Pousada Pantaneira	Estrada Transpantaneira, n°110	(65) 3345-3357	20	35
6 - Hotel Tuiuiu	Avenida Anibal de Toledo, n° 1709	(65) 3345-3442	20	42
7 - Pousada Recanto do Jaburu de Poconé	Travessa Pedro Otaviano de A. Bastos, S/N, Centro	(65) 3345-1699 / (65) 99958-5686	14	34
8 - Capivaras Hotel	Rua Coronel José Epifanio, n° 687, João Godofredo	(65) 99991-2515 / (65) 99276-6715	8	17
SUBTOTAL			**127**	**270**
Região 2 - Estrada Parque Poconé-Porto Cercado				
Hotel	**Endereço**	**Telefone**	**N° de Uhs**	**N° de leitos**
1 - Estância Ecológica SESC Pantanal	Estrada Parque Porto Cercado, Km 43, S/N, Zona Rural	(65) 3345-5100 (65) 3688-2001	142	432
SUBTOTAL			**142**	**432**
Região3 - Estrada Parque Transpantaneira				
Hotel	**Endereço**	**Telefone**	**N° de Uhs**	**N° de leitos**
1- Pousada Rio Claro	Transpantaneira km 42, S/N, Zona Rural	(65) 3345-2449	28	74
2 - Pousada Berço Pantaneiro	Transpantaneira, Porto Jofre, 100, Zona Rural, Poconé - MT	(62) 9835-7222	11	40
3 - Pousada e Restaurante Portal Paraíso	Rodovia Transpantaneira, s/n., Fazenda Santa Helena, Zona Rural	(65) 3345-2271 (65) 99952-2544 / (65) 99620-6400	08	20
4 - Pousada Aymara Lodge	Rodovia Transpantaneira, Km 25, Fazenda Curicaca	65)99612-0058	18	43
5 - Santa Rosa Pantanal Hotel	Km 142, Final da Rodovia Transpantaneira, Zona Rural da cidade de Poconé	(65) 9925-4595	23	68
6 - Ueso Pantanal Tour	Rodovia Transpantaneira, Km 38	(65) 99968-6037	18	36

7- Pantanal Jaguar Camp	Rodovia Transpantaneira, Km 145, s/n	(65) 99925-2265	06	24
8 - Pousada Porto Jofre - Pantanal Norte	Rodovia Transpantaneira, s/n, Km 146	(65) 3631-4739 (65) 3314-2966 (65) 99999-0703	20	80
9 - Hotel Fazenda Pouso Alegre	Rodovia Transpantaneira, Km 33	(65) 99981-7911	24	72
10 - Pousada Araras Ecolodge	Rodovia Transpantaneira, Km 32	(65) 3682 2800 / (65) 99983-8633	19	30
11- Hotel Fazenda Santa Tereza	Rodovia Transpantaneira, Km 67	(65) 9971-9417	15	67
12 - Hotel Porto Jofre Pantanal	Rodovia Transpantaneira Km 145	(65) 3637-1263 (65) 3637-1593	36	146
13 - Pantanal Mato Grosso Hotel	Rod. Transpantaneira Km 65	(65) 4052-9056	33	65
14 - Pousada Piuval – Fazenda Ipiranga	Rodovia Transpantaneira, Km 10, S/N, Zona Rural	(65) 3345-1338	30	98
15 - Pousada Rio Clarinho	Rodovia Transpantaneira Km 40	(65) 99637-0516	10	40
SUBTOTAL			**299**	**903**
Região 4 – Noroeste de Poconé				
Hotel	**Endereço**	**Telefone**	**N° de Uhs**	**N° de leitos**
1- Haras Santa Rita	Estrada velha de Cáceres km 02	(65) 99932-8118	9	32
2- Pousada Estância 3J	Rodovia Cuiabá - Poconé, Km 54	(65) 99227-6573	10	67
SUBTOTAL			**19**	**99**
TOTAL			**587**	**1704**

Fonte: Icthus Soluções em Turismo, 2022.

5.2 EQUIPAMENTOS E SERVIÇOS DE ALIMENTOS E BEBIDAS

A oferta de serviços de alimentos e bebidas (A & B) em Poconé também segue a mesma dinâmica de estratificação de zonas de concentração dos equipamentos, ou seja: Zona Urbana e Zona Rural. Em se tratando da Zona Rural essa oferta está associada aos meios de hospedagem, visto que todos os empreendimentos possem estrutura de restaurante integrado a eles. Como ressaltado na sessão anterior, os meios de hospedagem da Zona Rural possuem foco para o Turismo em Áreas Naturais e estão relativamente distantes do núcleo urbano – variando de 5 a 145 km. Sendo assim, além da hospedagem há a inclusões das refeições e de outros serviços de turismo nas pousadas.

Alguns estabelecimentos de hospedagem aceitam o consumo apenas de refeições sem a inclusão de pernoite, ou seja, atendem não somente os hóspedes, mas pessoas que queiram saborear a gastronomia local ou mesmo passar um dia em contato com a natureza, por meio do *day use* que inclui ao menos um almoço. Assim os equipamentos de hospedagem da zona rural podem figurar-se como parte da oferta de serviços e estruturas de Alimentos e Bebidas em Poconé.

No caso das pousadas a refeições são incluídas nos pacotes de serviços ofertando o café da manhã, almoço e jantar e, em alguns casos o lanche da tarde. A gastronomia local ofertada nas pousadas é simples e tende à rusticidade pantaneira, com pratos à base de peixe e carne bovina. Destacam-se algumas iguarias locais como doces, quitutes e bolos que integram os cardápios dos cafés e lanches pantaneiros.

A Zona Urbana de Poconé não apresenta muita variedade com relação aos serviços e equipamentos de A&B, porém, destaca-se aqui a qualidade dos pratos e o valor acessível dos mesmos. Os tipos de serviços oferecidos são variáveis entre marmitas, self-service, à quilo, prato feito, rodízio, assim como os pratos à la carte. É possível notar elementos da gastronomia regional/local que compõe a oferta do restaurantes como, por exemplo, consumo de peixes, farofa de banana, “ensopadões”, carne bovina, maria isabel, costelinha com arroz, dentre outros.

Durante a inventariação turística foi possível identificar **37 serviços e equipamentos de alimentos e bebidas** na Zona Urbana de Poconé. Quanto à tipologia, foi possível identificar padarias, lanchonetes, restaurantes, bares, sorveterias, açaíterias, pizzarias, como também

sorveterias. Abaixo no quadro 29 seguem os estabelecimentos identificados e as respectivas informações dos mesmos

Quadro 29: Alimentos e Bebidas de Poconé

Nome fantasia	Tipo	Endereço	Telefone
Q+Pão	Padaria	Praça da Matriz S/N	(65) 3345-2045
Churrascaria Tradição	Restaurante	Praça Marechal Rondon, n°74 - Centro	(65) 3345-1060
Casarão Pantaneiro	Restaurante	Praça da Matriz, n°1926	(65) 99958-0165
Peixaria Espaço do Turista	Restaurante	Avenida dos Trabalhadores, n°675 - Boa esperança	(65) 3345-2510
Chimbus beer	Restaurante	Praça da Bandeira, n°112	(65) 99935-5908
Casa da Calçada	Restaurante	Rua Padre Manoel Francisco, n°112, Centro	(65) 3345-2628
Pousada e Churrascaria Prime	Restaurante	Avenida Aníbal de Toledo, S/N, Bairro Bom Pastor	(65) 99964-2553 ou (65) 3345-1328
Churrascaria Pantaneira	Restaurante	Estrada transpantaneira, n°144	(65) 3345-3357
Versão Brasileira Restaurante	Restaurante	Praça da Matriz, n°220	(65) 99964-1070
Restaurante Aromas	Restaurante	Praça da Matriz, 425, Centro	(65) 99639-3666
Central do Assado	Restaurante	Av. Anibal de Toledo, S/N, Santa Tereza	(65) 99954-7668
Ponto do Espeto	Restaurante	Rua Campos Sales, S/N, Centro	(65) 99948-5303
MB Marmitaria e Restaurante	Restaurante	Rua Campos Sales, n° 168, Centro	(65) 99948-5303
Restaurante da Dona Jô	Restaurante	Rua Beri Poconé, n° 364, Centro	(65) 99302-3441
Espeto de Ouro	Restaurante	Rua Justino Francisco, n° 65, João Godofredo	(65) 3345-1609 ou (65) 99955-0836
Restaurante Bugue Avenida	Restaurante	Avenida Anibal de Toledo S/N	(65) 99985-1145
Restaurante Cruzeiro	Restaurante	Avenida Treze de Maio, n°100-Cangas	Não informado
Pastel Paulista	Lanchonete	Praça da Matriz, n°715	(65) 99933-4806
Bulixo Pantaneiro	Lanchonete	Praça da Matriz, n° 395, Centro	(65) 3345-2603
Lanchonete do Tio	Lanchonete	Praça da Matriz, n°221	(65) 99947-3369
Nice Salgados e Congelados	Lanchonete	Rua Justino Francisco, n°81	(66) 99269-4243 ou (65) 996425524
Lanchonete do Onesimo	Lanchonete	Avenida Aníbal Toledo, 1377, João Godofredo	(65) 99671-2891
Bistrô do Sorvete	Lanchonete	Praça da Matriz, n° 268, Centro	(65) 99684-0889
Vovó Giginha Café	Lanchonete	Rua Campos Sales, 62A, Centro	(65) 99676-9774
Hot Dog do Nezinho	Lanchonete	Praça Marechal Rondon, n° 74, Centro	(65) 99941-5577
Super Lanches Avenida	Lanchonete	Avenida Anibal de Toledo S/N	(65)99644-7930
Espeto Avenida	Lanchonete	Avenida Anibal de Toledo, n°1545	(65) 99244-5482
Açaí do Pantanal	Açaí e Pizzaria	Praça Ben Rondon, n° 429, Galeria Innova, sala 01	(65) 99658-5076
Petiscaria DU ZE	Petiscaria e Pizzaria	Cohab Santa Teresinha, S/N	(65) 99936-5337
Lanchonete e Pizzaria Avenida	Lanchonete e pizzaria	Avenida Anibal de Toledo, n°1825	(65) 99957-0955
Italianissimo Sorveteria & Lanchonete	Sorveteria e Lanchonete	Praça da Matriz, n° 341, Centro	(65) 3345-1794

Eskimo Sorvetes	Sorveteria	Avenida Anibal de Toledo, n ° 2063- Boa nova	(65) 99979-0076
Açaideira VIP	Sorveteria	Rua Joaquim Murtinho, n° 1274, Centro	(65) 99674-1095
Cida Conveniência	Quiosque	Praça Da Matriz, S/N, Centro	(65) 99956-7612 ou (65) 99309-2095
Veteranos Pub	Bar	Avenida Mato Grosso, n°474	(65) 99994-5831
Aromas beer	Bar	Praça da Matriz	(65) 99665-8858
Buteco	Bar	Praça Marechal Rondon, n° 264	(65) 99690-2770

Fonte: Ichtus Soluções em Turismo, 2022

5.3 EQUIPAMENTOS E SERVIÇOS PARA EVENTOS

Os serviços e equipamentos para eventos envolvem a infraestrutura e serviços específicos para a realização de congressos, convenções, exposições, feiras, shows eoutros (MTUR, 2018).

Os estabelecimentos que ofertam serviços e equipamentos para eventos dividem-se entre espaços para eventos e serviços para eventos. Assim como para os serviços de A &B, é possível associar também alguns meios de hospedagem como ofertantes de estruturas para Eventos, sobretudo pequenas reuniões. **Fora da Zona Urbana o maior espaço para Eventos que o município possui está no Hotel SESC Pantanal com dois auditórios com capacidade máxima de 350 pessoas.** Algumas pousadas na transpantaneira também ofertam alguns espaços para eventos, sobretudo para pequenas reuniões. Os quadros a seguir, apresenta os empreendimentos identificados neste segmento, no núcleo urbano do município.

5.3.1 Espaços para eventos

Quadro 30: Espaços para eventos no núclo urbano

Nome popular	Endereço	Telefone
Auditório da Câmara Municipal de Poconé	Praça da Matriz, n° 401, Centro	(65) 3345-1519
SISMUP - Auditório Francisca da S. Costa	Rua Dom Aquino, n° 47, Boa nova	(65) 3345-2259
Auditório Prof. Madalena Eubanck S.C. Gomes	Rua Tiradentes - Centro	(65) 3345-0000
Auditório Sindicato Rural de Poconé	Rua Dom Aquino S/N	(65) 99944-0451

AABB – Associação Atlética Banco do Brasil	Rua Justino Francisco, n° 250, Centro	(65) 3345-1112
ABCCP – Associação Brasileira de CriadoreS de Cavalos Pantaneiros	Rua Justino Guimarães, S/N, Cohab Nova	(65) 3345-1436
Sesc Poconé	Avenida Generoso Ponce, S/N, Centro	(65) 3345-2571
Casa das festas	Praça da Matriz, S/N, Centro	Não informado
CCR	Rua Justino da Guia - Aeroporto	Não existe
Clube do Erdemides	Rua Pinheiro Machado, n°838	(65)99952-4279
Espaço Fest	Avenida dos Trabalhadores, S/N	(65)99606-9999

Fonte: Icthus Soluções em Turismo, 2022.

Figura 16: Espaço para eventos AABB

Fonte: Icthus Soluções em Turismo, 2022.

Figura 17: Espaço para eventos ABCCP



Fonte: Icthus Soluções em Turismo, 2022.

5.1.1 Serviços para eventos

Quadro 31: Serviços para eventos

Nome popular	Endereço	Telefone
Lopes Eventos	Rua Santa Rosa, n° 41, Bom Pastor	(65) 98138-1288
Angelica Gimenez Fotográfia	Rua Barão de Poconé, n °63	(65) 98142-8804

Fonte: Icthus Soluções em Turismo, 2022.

5.4 EQUIPAMENTOS E SERVIÇOS DE AGÊNCIAS DE TURISMO

5.4.1 Agência de turismo

A responsabilidade da comercialização dos produtos turísticos em Poconé está a cargo de Agências e Operadoras turísticas que têm o importante papel de intermediar a

comercialização de bens e produtos turísticos entre a oferta e a demanda. Como consequência, as agências e operadoras turísticas acabam por contribuir com o processo de organização dos bens e serviços ofertados.

Em Poconé, as pousadas e barcos-hotéis também operam seus serviços e produtos sem a intermediação de agência e operadoras locais/nacionais/internacionais. Isso se dá por meio de atendimento direto aos consumidores (sites, e central de reservas), além disso, a maioria também efetivam parcerias com plataformas globais de comercialização de hospedagem e serviço turísticos (Booking, AirB&B etc.).

Os produtos comercializados pelos operadores para Poconé resume-se basicamente aos roteiros e pacotes de viagens que são estruturados pelas pousadas em conjunto com agências de receptivo local, e segundo o Cadastur (2022)[2] existem 5 agências de viagens cadastradas para operar no município, mas no período do inventário apenas uma (quadro 32) possui sua base de operação no núcleo urbano de Poconé.

É importante salientar que a maior parte das agências e operadoras que estruturam e comercializam produtos regionais em Mato Grosso, estão concentradas na Região Metropolitana de Cuiabá. Além disso, a maioria dos pacotes que são comercializados também fazem parte do catálogo de agências e operadoras de outros Estados e Países.

Quadro 32: Agência de turismo

Nome fantasia	Endereço	Telefone
Ecotur Pantanal	Rua Joaquim Murtinho, n° 1135, Centro	(65) 3345-3345 ou (65) 99642-8552

Fonte: Icthus Soluções em Turismo, 2022.

5.5 EQUIPAMENTOS E SERVIÇOS DE LAZER

Serviços e equipamentos de lazer englobam a infraestrutura e os serviços prestados com o objetivo de proporcionar diversão, recreação e entretenimento. (MTUR, 2018). Em Poconé foi possível identificar diversas estruturas que se enquadram nesta categoria, portanto, nos próximos subitens serão exibidos tais estruturas elencadas.

[2] https://cadastur.turismo.gov.br/hotsite/

5.5.1 Espaços livres e áreas verdes

Quadro 33: Praças de Poconé

Nome popular	Endereço ou referência	Entidade responsável
Praça da Matriz	Rua Barão de Poconé; Praça da Matriz, S/N, Centro	**Prefeitura Municipal de Poconé**
Praça Bem Rondon	Praça Marechal Rondon, S/N, Centro	**Prefeitura Municipal de Poconé**
Praça Oscarina Frozina da Silva	Jurumirim	**Prefeitura Municipal de Poconé**
Praça da Bandeira	Praça da Bandeira	**Prefeitura Municipal de Poconé**
Praça do Coreto	Rua Antonio João, esquina com Cel. Salvador Marques	**Prefeitura Municipal de Poconé**
Praça da Marola	Avenida Mato Grosso, n°60	**Prefeitura Municipal de Poconé**
Praça Bom Pastor	Tv. Oito de Abril, n °86	**Prefeitura Municipal de Poconé**
Praça dos Artistas e Arte Pantaneira	Rua Antônio João, esquina com Cel Salvador Marques	**Prefeitura Municipal de Poconé**

Fonte: Icthus Soluções em Turismo, 2022.

Figura 18: Praça da Matriz



Fonte: Igor Costa, 2022.

5.5.2 Parques

O município de Poconé conta com um Parque Temático do Garimpeiro, que no caso foi construído numa antiga área de 13 hectares totalmente degradada pela exploração da atividade garimpeira realizada pela antiga mineradora Cascalheira São Francisco, onde a área foi recuperada e entregue à população de Poconé".

O investimento realizado na área foi de cerca de R$ 600 mil, o parque é resultado de uma parceria entre a Secretaria de Estado de Meio Ambiente (SEMA), Agência Nacional das Águas (ANA), Fundo Mundial do Meio Ambiente, Programa das Nações Unidas para o Meio Ambiente (PNUMA), Organização dos Estados Americanos, Prefeitura Municipal e a Cooperativa de Desenvolvimento Minerais de Poconé (CooperPoconé).

Atualmente, o local não está aberto ao público em virtude das restrições impostas pela pandemia da covid-19, mas há previsões de reabertura do local ainda no ano de 2022. Abaixo são apresentadas as informações identificadas do Parque Beri Poconé

Quadro 34: Parque temático

Nome popular	Endereço ou referência	Entidade responsável
Parque Temático de Mineração Beri Poconé	-16°16'3"S -56°38'3"W	**SEMA – Secretaria de Estado de Meio Ambiente**

Fonte: Icthus Soluções em Turismo, 2022.

Figura 19: Parque Temático de Mineração Beri Poconé

Fonte: Icthus Soluções em Turismo, 2022.

Além do Parque Urbano Beri Poconpe, no território do município há 5 Unidades de Conservação (UC), que somam mais de 200 mil hectares, conforme Quadro 1. Das 5 UCs presentes no município, 4 delas são de Uso Sustentável – que permite atividades econômicas como é o caso do turismo. O destaque maior é o Parque Nacional do Pantanal com mais de 135 mil ha de proteção integral.

Sobre a jurisdição das UCs presentes no município, 1 é de instância Federal (PARNA do Pantanal), 1 privada (RPPN – Dorochê) e outras 3 de jurisdição estadual: o Parque Estadual

Encontro das Águas, a Estrada Parque Poconé-Porto Cercado e a Estrada Parque Transpantaneira.

Quadro 35: Unidades de Conservação em Poconé

USO	NOME	ÁREA/ha.	% NOS MUNICÍPIOS PANTANEIROS	INSTÂNCIA	LEGISLAÇÃO
PI	Parque Nacional (PARNA) do Pantanal Mato-grossense	135.000,00	Poconé – 100%	Federal	Dec. N.º 86.392 de 24/09/81
US	Parque Estadual Encontro das Águas	108.960,00	Barão de Melgaço – 43,21 % Poconé – 56,79 %	Estadual	Decreto - 4.881 - 22/12/2004
US	RPPN Fazenda Estância Dorochê	16.518,00	Poconé – 100 %	Privada	Portaria 06/97-N
US	Estrada Parque Poconé – Porto Cercado	4.085,67	Poconé – 100 %	Estadual	Dec. nº. 1.475 de 09/06/00
US	Estrada Parque Transpantaneira	8.646,83	Poconé – 100 %	Estadual	Dec. nº. 1.028 de 26/07/96

Fonte: SEMA MT (2022)[3] e ISA (2022)[4]

5.5.3 Instalações esportivas

Quadro: 36 Instalações esportivas

Nome popular	Endereço	Entidade responsável
Estádio Neco Falcão	Estrada Capão do ángico, n ° 255-719	Prefeitura Municipal de Poconé
Ginásio Guido Silva	Rua Tiradentes, n° 348 - 558	Prefeitura Municipal de Poconé
Campo da Brita	Rua Presidente Marquês, n°968-Bom Pastor	Prefeitura Municipal de Poconé
Campo do João Godofredo	João Godofredo, S/N	Prefeitura Municipal de Poconé
Campo do Ensaio	Travessa do Ensaio, n°81- Cruz Preta	Prefeitura Municipal de Poconé
Quadra do Sesc Poconé	Rua Generoso Ponce, S/N	SESC – Serviço Social do Comércio

Fonte: Icthus Soluções em Turismo, 2022.

[3] Disponível em: http://www.sema.mt.gov.br/index.php?option=com_content&view=article&id=53&Itemid=99
[4] Disponível em: https://uc.socioambiental.org/

5.5.4 Espaços de diversão e cultura

Quadro 37: Espaços de diversão e cultura

Nome popular	Endereço	Telefone
Cinema Sesc Poconé	Rua Generoso Ponce S/N	(65) 3345-2571
Sesc Poconé	Rua Generoso Ponce S/N	(65) 3345-2571
AABB	Rua Justino Francisco, n ° 250	(65) 3345-1112

Fonte: Icthus Soluções em Turismo, 2022.

Figura 20: AABB Poconé

Fonte: Icthus Soluções em Turismo, 2022

Figura 21: Sesc Poconé

Fonte: Icthus Soluções em Turismo, 2022.

5.5.5 Outros espaços de recreação

Quadro 38: Outros espaços de recreação

Nome popular	Endereço	Telefone
Rancho São Jorge	Estrada do Capão do Angico, S/N, Zona Rural	(65) 99625-2034

Fonte: Icthus Soluções em Turismo, 2022.

5.6 INFORMAÇÕES TURÍSTICAS

Quadro 39: Informações turísticas

Nome popular	Endereço	Telefone
CAT – Centro de Atendimento ao Turista de Poconé	Rua Coronel João Epifânio, S/N	(65) 3345-1575

Fonte: Icthus Soluções em Turismo, 2022.

Figura 22: Centro de Atendimento ao Turista – CAT

Fonte: Icthus Soluções em Turismo, 2022

ATRATIVOS TURÍSTICOS

6 ATRATIVOS TURÍSTICOS

O Ministério do Turismo (2018) define atrativos turísticos como sendo locais, objetos, equipamentos, pessoas, fenômenos, eventos ou manifestações capazes de motivar o deslocamento de pessoas para conhecê-los. E os atrativos turísticos podem ser naturais; culturais; atividades econômicas; eventos programados e realizações técnicas, científicas e artísticas.

A respeito da dinâmica turística, existem duas regiões turísticas no município de Poconé, a primeira é a da Estrada Parque SESC Porto Cercado, com uma rodovia que liga a cidade de Poconé ao Hotel SESC Pantanal e a segunda é a região da Estrada Parque Transpantaneira, que corta o Pantanal ligando Poconé à localidade de Porto Jofre, com 144 km de extensão.

Na região da Estrada Parque Transpantaneira se estruturaram pousadas que oferecem passeios diversos e, apesar de não haver dados estatísticos que precisem o número de turistas que visitam a região, a Transpantaneira é considerada a principal destinação turística do Estado.

O fluxo turístico local está marcado pelo interesse de visitantes brasileiros e estrangeiros sobre os aspectos naturais e histórico-culturais da região, este fluxo começou na década de 1970, facilitado pela abertura da rodovia Transpantaneira em 1972. As visitas se intensificaram na década de 1990 com a divulgação do bioma pantaneiro a nível nacional e internacional em virtude de discussões ecológicas mundiais, ocorridas após a Conferência da Terra ECO 92. Antigas fazendas criadoras de gado inseriram também o turismo em suas dinâmicas produtivas, oferecendo serviços de hospedagem e alimentação para receber os visitantes que realizam atividades típicas do turismo de natureza.

As atividades de turismo, na região, se concentram nas pousadas na zona rural do município, marcadamente ao longo da Estrada Parque Transpantaneira, que não é pavimentada e possui 119 pontes e diversos pontos estratégicos para observação da natureza, sobretudo aves, répteis e mamíferos, além de possibilitar também o movimento do manejo com o gado pantaneiro.

6.1 ATRATIVOS NATURAIS

Atrativos naturais são os elementos da natureza que atraem fluxos turísticos, podem ser serras, rios, praias, cavernas, cachoeiras, clima, flora, fauna e tantos outros existentes (MTUR, 2018).

Considerando que Poconé está inserido no bioma pantanal e a paisagem com sues compostos é o que mais chama atenção dos visitantes é preciso primeiro explanar um pouco sobre o Bioma Pantaneiro, no intento de que haja um melhor entendimento e compreensão da magnitude do ambiente em questão.

6.1.1 Bioma Pantanal

O Pantanal é o menor bioma brasileiro em extensão territorial, mas esse dado em nada desmerece a exuberante riqueza que o referente bioma abriga. Este bioma está presente em apenas dois estados brasileiros: o Mato Grosso com 7% de ocupação do território e o Mato Grosso do Sul com 25%.

Ele é a maior planície inundável do mundo e é considerado pela UNESCO como "Patrimônio Natural Mundial" e "Reserva da Biosfera", devido à sua grande biodiversidade. Em seu espaço territorial o bioma, que é uma planície aluvial, é influenciado por rios que drenam a bacia do Alto Paraguai.

O Pantanal sofre influência direta de três importantes biomas brasileiros: Amazônia, Cerrado e Mata Atlântica. Além disso sofre influência do bioma Chaco (nome dado ao Pantanal localizado no norte do Paraguai e leste da Bolívia). Uma característica interessante desse bioma é que muitas espécies ameaçadas em outras regiões do Brasil persistem em populações avantajadas na região, como é o caso do tuiuiú – ave símbolo do Pantanal. Estudos indicam que o bioma abriga os seguintes números de espécies catalogadas: 263 espécies de peixes, 41 espécies de anfíbios, 113 espécies de répteis, 463 espécies de aves e 132 espécies de mamíferos sendo 2 endêmicas.

Segundo a Embrapa Pantanal, quase duas mil espécies de plantas já foram identificadas no bioma e classificadas de acordo com seu potencial, e algumasapresentam vigoroso potencial medicinal (Ministério do Meio Ambiente, 2021).

Figura 23 – O Bioma Pantanal

Fonte: LAURA 2017.

A dinâmica das águas do Pantanal é quem dita o ritmo de vida das pessoas, implicando nas atividades produtivas e incidindo também sobre a paisagem. O período de maior incidência de chuvas é de outubro a março. Por se tratar de uma área de planície, a região recebe um grande volume de água de outras localidades com maior altitude do Estado. Lentamente as planícies vão se inundando alargando rios e alimentando pequenos riachos perenes, que na região são chamados de corixos. O maior volume de água provoca a concentração de animais, como mamíferos de pequeno e médio porte como as capivaras, o cervo do pantanal, e ariranhas, além da alta incidência de aves, répteis e peixes.

O período de vazante no Pantanal (maio a setembro), acarreta uma maior concentração de visitantes principalmente nos quilômetros iniciais da rodovia Transpantaneira, visto que a vegetação é menos densa e os guias de turismo usam as suas margens para paradas estratégicas com a finalidade de contemplação da paisagem. Resultado disso é o desenvolvimento de atividades turísticas típicas do ecoturismo, sendo as principais ofertadas por pousadas e agências locais: com observação de aves, de onças e outros mamíferos, focagem noturna de jacarés, passeios de barcos, pesca esportiva, passeio a cavalo e contemplação da paisagem.

6.1.2 Atrativos naturais de Poconé

Grande parte dos atrativos naturais de são compostos por sua extensa hidrografia, com rios, córregos e corixos (é um curso de água de dimensões variadas, assim como sua intensidade de vazão, podendo ser um brejo, ou canal, ou, ainda, um curso de água estacional (sazonal). No inventário priorizou-se os elementos da hidrografia que já são explorados turisticamente ou que apresentam potencialidades para tal. A exuberante hidrografia do território forma paisagens únicas, além de proporcionar a contemplação da natureza com elementos da flora e fauna, provenientes sobretudo da riqueza do bioma Pantanal e a prática da pesca.

Quadro 40: Atrativos naturais

Nome	Endereço ou referência
Rio Cuiabá	Rodovia MT-370, S/N, Zona Rural, Referência: Porto Cercado
Rio Pixaim	Rodovia Transpantaneira, KM 32, S/N, Zona Rural
Rio São Lourenço	Rodovia Transpantaneira, KM 145, S/N, Zona Rural
Rio Bento Gomes	Estrada Transpantaneira, KM 40 + 20 km, S/N, Zona Rural
Córrego Tereza Botas	Rua Ephifanio da Costa Marques, S/N
Lago das "Tordas"	As margens da Rodovia Transpantaneira na região das pontes
Morro do Cara Cará	-17°74'84"S / -57°33'29"W
Parque Nacional Do Pantanal Mato-Grossense	Acesso por vIa fluvial a 150km descendo o rio Cuiabá, ou no final da transpantaneira
RPPN – Fazenda Estância Dorochê	Transpantaneira
Estrada Parque Transpantaneira	Rodovia MT 060, S/N, Zona Rural, até o Porto Jofre
Estrada Parque Poconé – Porto Cercado	Rodovia MT 370 - Poconé - Porto Cercado
Parque Estadual Encontro das Águas	MT 060, S/N, Zona Rual Poconé

Fonte: Icthus Soluções em Turismo, 2022

6.2 ATRATIVOS CULTURAIS

Em conformidade com o (MTUR, 2006), os atrativos turísticos podem ser definidos como: "[...] atividades turísticas relacionadas à vivência do conjunto de elementos significativos do patrimônio histórico e cultural e dos eventos culturais, valorizando e promovendo os bens materiais e imateriais da cultura".

Para além do Pantanal, o município também é conhecido como a capital das tradições culturais e, de fato, o título que carrega é condizente devido à diversidade de elementos culturais existentes; diversidade esta que tem relação direta com a pluralidade étnico cultural do município, que, durante seu processo de formação histórica, tal qual ocorreu no Brasil, contou uma intensa miscigenação oriunda dos povos portugueses, índigenas, africanos, dentre outros.

Quanto aos elementos culturais de Poconé, durante a inventariação turística foi possível identificar os elementos que compõe este grande organismo vivo e pulsante, que no caso é a cultura poconeana. Neste sentido, identificou-se as formas de expressão diversas, locais de manifestação de fé, produção associada ao turismo, comunidades tradicionais, conjunto arquitetônico (centro histórico), locais de vivências e manutenção da memória poconeana, assim como algumas personalidades do município, portanto, nos subcapítulos que se seguem serão apresentados cada um dos elementos enumerados.

6.2.1 Formas de expressão

No quadro abaixo são exibidas as formas de expressão identificadas no município de Poconé conforme segue:

Quadro 41: Formas de expressão

Manifestação	Tipo	Informações gerais
Dança dos Mascarados	Dança	Dança tradicional e Folclórica de Poconé. Não se sabe de onde veio ou quem introduziu aqui. É uma dança que tem raízes indígenas, pela forma de apresentação que revelam os costumes dos índios, enriquecida pelos colonizadores espanhóis que aqui chegaram. Os participantes são apenas homens mascarados, usando chapéus com plumas, espelhos e outros enfeites, as mascaras são confecionadas de arame. As cores predominante são o vermelho e o amarelo. O ritmo é instrumental com o uso de saxofone, tuba, pistões, pratos

		e tambores. São compostos de doze pares e três balizas (três galãs na frente do grupo de mascarado carregando o mastro). No que se refere à execução propriamente dita da dança, é importante esclarecer que a apresentação é configurada mediante uma sequência pré-determinada. Tal sequência do espetáculo acontece na seguinte ordem: Entrada ou Cavalinho, Primeira, Segunda, Trança Fitas, Joaquina, Arpejada, Caradura, Maxixe de Humberto, Carango, Lundu, Vilão e Retirada. Embora todos os momentos da apresentação sejam importantes, cabe destacar que o "Trança Fitas" (semelhante à dança do Pau de Fitas, em alguns lugares) e a "Arpejada" são, geralmente, as mais esperadas da noite por parte do público espectador, devido à sua energia e vivacidade.
Cavalhada de Poconé	Cênica/performática	Manifestação de origem portuguesa que ocorre em Poconé desde 1769, durante a Festa de São Benedito, em junho, com a encenação da batalha entre 12 homens do exército mouro, e 12 homens do exército cristão, e mais um auxiliar para cada cavalheiro nomeado de pajem, onde cavalos e cavalheiros ornamentados disputam a rainha. Além disso, acontece também o Baile dos Cavaleiros com diplomação dos novos membros.
Banda Municipal de Poconé	Musica	A Banda é composta de 15 músicos, dentre eles: saxofonistas, trompetistas, percussionistas e outros.
Banda Estrela Dalva	Musica	Num fundo de quintal, nos idos do ano de 1985, em reuniões de amigos e apreciadores de música surge a Banda Estrela Dalva, uma das pioneiras do lambadão em Mato Grosso. Teve como integrantes: Ozenil, Gonçalina, Remil, Dionísio, José Moraes e Tony. O nome da banda surgiu em um dado alvorecer, após uma noite de caçada em que Tony e Dionísio ao ver a Estrela Dalva apontar no céu, pensaram que este seria um bom nome para a banda, e assim fizeram.Várias músicas emplacaram e se tornaram hits, tais como "Vou dançar com essa menina", "Lambadão de Poconé" e "Você é minha", sendo que grande parte das músicas gravadas era de autoria de José Moraes que, aliás, pode ser considerado um dos "inventores" do gênero.
História de Laurinda	Literária/oral	História da Doninha do Caité
A história da Matriz	Literária/oral	História da Igreja matriz e de outras igrejas católicas de Poconé.
Sementes do Amor, Partes de Mim, Uma janela para a vida e Poconé em prosa e verso.	Literária/oral	Não informado
Síntese Biográfica dos Cururueiros de Poconé,	Literária/oral	Biografia de cada personagem de Poconé.
Síntese Biográfica dos Benzedeiros e Benzedieras de Poconé	Literária/oral	Biografia dos benzedeiros e benzedeiras de Poconé
Resgate Histórico: Poconé 200 anos de História e Tradição	Literária/oral	Não informado
Poesia Pantaneira	Literária/oral	Não informado
Kandinha em Trovas e Versos;	Literária/oral	Não informado

Os pilares da Fé na Terra dos Beripoconés, Genealogia Pantaneira e Poconeana, Dom José Vieira de Lima (Bispo Poconeano e Pantaneiro);	Literária/oral	Não informado
Cururu	Musica	Cururu é um ritmo musical bastante utilizado na música caipira. Canto, dança e expressão ritualista de louvor e devoção aos santos católicos. Sem origem definida, porém adaptada, envolvendo tradições de negros e índios no pantanal.
Lambadão	Dança	O lambadão surgiu em Poconé no final dos anos 80, especificamente do Bairro Jurumirim. Ritmo alucinante, com dança frenética e sensual que conquistou todo o estado e já é conhecido dentro e fora do país.
Siriri	Dança	A dança lembra as brincadeiras indígenas, com ritmo e expressão hispano-lusitana, fala das coisas da vida de forma simples e alegre. Como instrumentos musicais, acompanham a viola de cocho, o cracacha (ganzá) e o mocho ou tamboril. A origem do termo siriri é incerta.
Rasqueado	Musica	O ritmo folclórico do rasqueado e sua respectiva dança, marcante em todas as cidades do Vale do pantanal, sempre presente na cultura opular ribeirinha cuiabana, receberam influência da polca paraguaia (quando prisioneiros paraguaios ficaram confinados na margem direita do rio Cuiabá, hoje município de Várzea Grande, durante a Guerra do Paraguai) e do siriri mato-grossense. Desse contato dos refugiados com a população ribeirinha e da mistura do violão paraguaio com a viola-de-cocho surgiria o rasqueado.
Dialeto	Dialeto	linguajar que ultrapassa mais de 500 palavras regionais, entre elas: Ah! Uuum - Expressão que indica indignação, concordância ou não. É aplicada dependendo da situação E a entonação da voz muda. Ex: Ah! Uuum. Pára cô isso. Agora quãndo!? – Interjeição de duvida. Ex: Maria teve três namorados! Hummm, agora quando!? Agora o quequeesse! – Espanto. Ex: Agora o quequeesse, mas que cabelo mais tchum tchum! Aguacêro – Bastante chuva, poças de água. Ex: Não deu pra ir lá, tava o maior aguacero na estrada. Arroz-de-festa – Denominação de quem não perde nenhuma festa. Está sempre em eventos sociais. Ex: Ele vai a casamento, batizado, comunhão, crisma, formatura: é um arroz de festa. Atarracado (a) – Abraçado, juntos. Ex: Os dois tão atarracado ali no escuro. Cotchar / Cotchador – Ato de fazer amor. Pessoa que tem muitas relações sexuais

Fonte: ROSA, 2016; ROSA, 2020; adaptado por Icthus Soluções em Turismo, 2022.

Figura 24: Grupos dos mascarados

Fonte: É Bem Mato Grosso, 2016.

Figura 25: Grupo realizando apresentação do Cururu

Fonte:ROSA, 2020.

Figura 26: Cavalhada de Poconé

Fonte: ROSA, 2020.

6.2.2 Lugares de manifestação de fé

No quadro que se segue são exibidos os espaços religiosos identificados em Poconé. Embora sejam espaços abertos ao público com características do século passado, como no caso das igrejas inseridas no centro histórico, ainda assim não são espaços utilizados para fins turísticos, ou seja, a utilização atual se dá por motivos religiosos da população poconeana.

Todavia, isso não limita ou anula as possibilidades de criação de roteiros futuros com características histórico-culturais ou exclusivamente religiosos, portanto, a inventariação ocorreu neste momento para facilitação de trabalhos futuros relacionados ao planejamento destes locais sejam como características exclusivas ou complementares. A seguir, o quadro 41 evidencia os espaços religiosos inventariados:

Quadro 42: Espaços para manifestação de fé e religiosidade

Nome	Endereço
Centro Espírita da Irmandade do Caboclo Girassol	Rua São João Del Rey, n° 269
Sala de Oração São Benedito (Vovó Apolônia)	Rua Frei Carlos Valete, n° 100, Centro
Centro Espírita Caboclo Tupi	Rua São João Del Rey, n°454 -- Areão
Centro Espirita Emmanuel	Rua Marechal Rondon, n °395
Benzeção	Não se aplica
Igreja Matriz Nossa Senhora do Rosário	Praça da Matriz, n°45
Igreja do Senhor Menino Jesus	Rua Nossa Senhora da Conceição, n°314, Centro
Igreja Nossa Senhora do Carmo	Av. Boa Esperança, 2 - Cangas
Igreja do Bom Pastor	R Pinheiro Machado, - Bom Pastor

Fonte: Icthus Soluções em Turismo, 2022.

Figura 27: Irmandade do Caboclo Girassol

Fonte: Icthus Soluções em Turismo, 2022.

Figura 28: Sala de Oração São Benedito "Vovó Apolônia"

Fonte: Icthus Soluções em Turismo, 2022.

Figura 29: Igreja do Senhor Menino Jesus

Fonte: Icthus Soluções em Turismo, 2022.

Figura 30: Igreja Matriz Nossa Senhora do Rosário

Fonte: Icthus Soluções em Turismo, 2022.

6.2.3 Artesanato

De acordo com Lima (2005), o artesanato não é uma mera mercadoria, traz embutido em si, valores, crenças, culturas. À vista disso, é imprescindível que através do artesanato, o artista consiga demonstrar sua paixão e sua cultura, contribuindo para que mais pessoas conheçam os saberes, os fazeres, as expressões de uma localidade.

Quadro 43: Gastronomia, artesanato e trabalhos manuais

Produto/tipo	Produtor/Artista	Endereço	Telefone
Esculturas em Resina (onça pintada, tuiuiu, arara, jacaré); Artesanato	Ronei Arruda dos Santos	Rua Madre Luiza Bertrand, n° 185	(65) 99611-4760
Couro (tapete, chaveiros, cintos, bancos, etc); Artesanato	Fred Luciano	Av. Anibal de Toledo, S/N, Cruz Preta	(65) 99944-4785
Arpilharia; Artesanato	Associação Retalhos de Arte	Rua Joaquim Murtinho, S/N, ao lado do Baratão	(65) 3345-2966
Doces e Queijos Artesanais; Gastronomia	Maria da Conceição Pizoto	Rodovia Adauto Leite, KM 16, Nossa Senhora do Chumbo	(65) 99254-3607 ou (65) 99238-8226
Doces e Biscoitos	Iluí Catarina Costa	Não informado	(65) 99805-1202
Bolo de Queijo, Bolo de Arroz e Biscoitos; Gastronomia	Dora	Não informado	(65) 99602-2639
Biscoitos, pães, Pastel e Tapioca; Gatronomia	Evaneide	Não informado	(65) 99660-4054

Doce de leite e Furrundu; Gastronomia	Creuza Rondon de Almeida	Não informado	(65) 99642-6131
Doces caseiros; Gastronomia	Márcia Gonçalves	Não informado	(65) 99625-2918
Atellier do Luizão; Artesanato	Luiz Benedito Costa	Rua Dom Aquino, n °390	(65) 99992-9126
Doces e Queijos; Gastronomia	Rosalena Gonçalves de Arruda.	Sitio na região do Angico.	(65) 99622-7994
Cerâmica de Barro (cumbucas, recipientes, lembrança, etc); Artesanato	Associação dos pequenos produtores rurais da comunidade do capão do angico	Comunidade Capão do Angico	(65) 99912-2422
Licores Delicias da Vovó Bem; Gastronomia	Maria da Piedade- Vovó Bem.	Rua Salvador Marques, n ° 529	(65) 3345-1942
Escultura de Gesso - Otílio Santeiro; Artesanato	Otílio Santana de Moraes,	Rua Esperidião Costa Marques Nº. 160 Centro	Não informado
Doces e Latícios da Ny, Gastronomia	Roseny	Não informado	(65) 99633-9139
Artesanatos da Iriana; Biscuits (lapis, canetas, pulseiras, terços, caricaturas); Artesanato	Iriana	Não existe	(65) 99245-3399
Artesanato da Wanda (ima, chaveiros, trio de tucano de parede, garça/araras de resina, etc); Artesanato	Wanda	Não informado	(65) 99956-8388
Feijoada Pantaneira; Gastronomia típica	Não se aplica	Não se aplica	Não existe
Guaraná Pantaneiro; Gastrononomia típica	Jânio Marcio RondonA	Rua Tiradentes 1061	(65)99981-1062
Casa do Guaraná; Gastronomia típica	Aurélio J. Procópio da Silva	Avenida Aníbal Toledo, n°2122	(65) 3345-1770

Fonte: Icthus Soluções em Turismo, 2022.

Ainda sobre alguns aspectos culturais, evidencia-se a culinária local, com pratos à base de peixe (como pintado, pacu, tambaqui), que podem ser fritos ou assados acompanhados da farofa de banana. O arroz de leite com carne seca. A tradicional feijoada brasileira com algumas diferenças, como o uso do tutano (massa que preenche os ossos dos animais) localizado na perna do boi, com carne seca e bucho de boi. Destaca-se ainda os pratos que evidenciam a identidade local, como o “Hamburguer ou Baguncinha poconeano” especial por adicionar a banana da terra frita. A pizza pantaneira e a linguiça pantaneira ambos também levam banana da terra. Além do tradicional bolo de arroz, e o bolo de carne.

A produção da farinha de mandioca, pelos trabalhadores e trabalhadoras da Associação dos Pequenos Produtores Rurais da Comunidade de São Benedito Remanescentes das Comunidades dos Quilombos.

6.2.4 Comunidades tradicionais

Em conformidade com a Política Nacional de Desenvolvimento Sustentável dos Povos e Comunidades Tradicionais (PNPCT), por meio do decreto nº 6.040, de 2007, define-se as comunidades tradicionais como "grupos culturalmente diferenciados e que se reconhecem como tais, que possuem formas próprias de organização social, que ocupam e usam territórios e recursos naturais como condição para sua reprodução cultural, social, religiosa, ancestral e econômica, utilizando conhecimentos, inovações e práticas gerados e transmitidos pela tradição". A seguir, o quadro 43 destaca as comunidades tradicionais inventariadas:

Quadro 44: Comunidades Quilombolas e Indígenas

Nome	Endereço ou referência
Comunidade Quilombola Jejum	Rodovia Coenge, S/N, Zona Rural, KM 6
Distrito de Chumbo	MT 451, S/N, Zona Rural
Comunidade Quilombola Campina da Pedra	MT 451, S/N, Zona Rural 16°2'45"S/ - 56°2'45"S
Comunidade Indígena Baía dos Guató	Aldeia Aterradinho na terra indígena Baia dos Guaito

Fonte: Mapa grupos sociais do Estado de Mato Grosso, 2010, adaptado por ICTHUS Soluções em Turismo, 2021

Destaca-se que existem inúmeras outras comunidades tradicionais no território de Poconé, sobretudo, de quilombolas, hoje, existem cerca de 30 comunidades quilombolas no município. Todavia, não foi possível visitar todas individuamente, uma vez que o acesso à algumas comunidades é mais dificultoso devido à condições de estradas, ausência de sinalização, e também, por questões relacionadas agenda da equipe a empreitada técnica no município.

Assim sendo, sugere-se que sejam realizados estudos a fim de identificar, relacionar e mapear todas as comunidades tradicionais quilombolas existentes no município.

6.2.1 Conjuntos arquitetônicos

Quadro 45: Edificações, monumentos históricos e ruínas

Nome/Tipo	Tipo	Endereçou ou referência	Descritivo
Centro Histórico de Poconé	Conjunto Arquitetônico	Ao redor da Praça da Matriz e outros pontos do município	Embora não exista uma legislação federal ou municipal acerca do tombamento do Centro Histórico de Poconé. Atualmente, o município dispõe da PORTARIA N° 028/SEC/2007, da Secel/MT, que dispõe sobre Tombamento para o Patrimônio Histórico e Artístico Cultural, ao qual faz menção ao "CENTRO HISTÓRICO DE POCONÉ", no município de Poconé-MT; sem passar pelo clivo da Assembleia Legislativa do Estado. Mesmo assim em seu Art. 3° Determina que sejam ratificadas as devidas notificações aos proprietários do referido bem cultural para os fins previstos na Lei n° 3.774, de 20 de setembro de 1976. Algo que os moradores/proprietários alegam não ter tido conhecimento. A PORTARIA N° 028/SEC/2007 é anterior a Lei nº 9.107 de 31/03/2009; que regulamenta a proteção do Patrimônio Histórico, Artístico e Cultural do Estado de Mato Grosso; sendo que em seu Art. 31, faz saber: "Esta lei entra em vigor na data de sua publicação, REVOGANDO-SE as disposições em contrário, em especial, a Lei nº 3.774, de 20 de setembro de 1976". Para tanto a comissão entende que o Inventário oferecerá maiores esclarecimentos sobre a possibilidade legal e a legitimidade do Tombamento do Centro Histórico de Poconé. É importante salientar que fazem parte desta identificação diversos edíficios históricos como, por exemplo, monumentos, escolas, igrejas, edíficios públicos, comércios, residências privadas, ruínas, como também chácaras. Predominam-se no centro histórico de Poconé o estilo de arquitetura colonial portuguesa, seguidos do estilo neo moderno e arquitetura gótica.
Núcleo do Tanque de Rua ou Ressaca	Conjunto arquitetônico	-16°15'36"S/56°37'49"W	O tanque da rua também chamado de tanque da ressaca é um complexo formado pelo açude João Ponce, residência de João Epiphâneo, Igreja Menino Jesus, Praça Menino Jesus, Cacimba do Rei, e também, o CAT (Centro de Atendimento ao Turista). seu entorno é heterogêneo e constitui um Centro Histórico com intervenções atuais. A origem da cidade de Poconé está neste lugar. antes da chegada dos europeus, ali já havia a implantação de um aldeamento indígena que se aproveitava das águas de córrego - hoje denominado: Tereza botas. a atividade mineradora desenvolvida no final século XVIII transformou o lugar em um povoamento que por toponímia, foi denominado beripoconé e, posteriormente, Poconé. O tanque da rua, também é conhecido como o tanque da ressaca. recebeu este nome devido ao fato das pessoas utilizarem-no para recomporem as energias desgastadas por suas atividades diárias. o lugar servia aos antigos fazendeiros, quando conduziam seu gado e chegavam ali exaustos e se deliciavam no local cheio de árvores e boa água, onde descansavam e tratavam os cavalos. os moradores da cidade costumavam vir à missa aos domingos e depois vinham repousar e se divertir no tanque.

Portão de entrada "Castelinho"	Portal de de entrada		Imagens relativas ao pantanal
Portal de Entrada da Transpantaneira.	Portal de entrada		Talhado em madeira de lei, datado por volta de 1974.
Casarão Cotia	Casa/Casarão/Sobrado/Solar		A construção foi feita por operários especializados, pagos em ouro, e maior número de escravos. As paredes socadas e outras de adobes de antigamente, grandes largos e altos, de barro bem amassado, em mistura com capim-carona, que dá maior solidez. No interior da casa grande foi feita a capela para a padroeira, Nossa Senhora da Abadia, cuja imagem, moldurada em madeira com articulações, cabelos enrolados à moda portuguesa, feita por frades escultores do Convento da Abadia, em Portugal, foi trazida, possivelmente, pelo fundador da fazenda. Provavelmente era uma fazenda de gado, seu primeiro dono foi o Ten.cel. José de Arruda e Silva casado com D. Francisca da Cunha ou o Padre Bento Gomes que recebeu em doação do imperador uma enorme área de terras que iam da cabeceira do rio que recebeu o nome do padre e desce até o pantanal. A fazenda está no caminho entre Cuiabá e Poconé, e como no local tinha muitos roedores de nome cutia, o que é grafado de forma incorreta ficando Cotia, animal usado na alimentação de tropeiros e viajantes. Assim o nome do Casarão está ligado a este animal. Portaria: nº. 029/07 - D.O 18/07/2007
Colégio Madre Luiza Bertrand	Educandário/Colégio/Escola		O proprietário do prédio é a Congregação das Irmãs da Imaculada Conceição de Castres no Brasil (Irmãs Azuis), Prédio com mais de 8 décadas.
Escola Estadual Marechal Rondon	Educandário/Colégio/Escola		Fundada em 1966. Estilo Colonial Português.
Cacimba do Rei	Chafariz/Fonte/Bica		Cacimba é uma cova aberta em terreno úmido ou pantanoso, para recolher a água presente no solo que nela se acumula por ressumaçao, assemelha-se a um poço que, construído em local baixo e úmido ou em leito seco de rio, aproveita a água acumulada no solo. antigamente, a técnica utilizada para determinar a localização da água era a da sinestesia (cenestesia ou cinestesia) por meio do uso de uma forquilha de goiaba que indicava o local em que a água era encontrada em menor profundidade. no caso da cacimba do rei, houve o cuidado na preservação do poço ao construírem um emparedamento de pedra canga lavrada que, após mais de dois séculos, continua em excelente estado de conservação e não esgotado, observando-se a existência de águas a poucos metros de profundidade.
Paróquia Nossa Senhora do Rosário	Arquitetura religiosa	Praça da Matriz, n°45	A estrutura organizacional da igreja é composta de: Conselho paroquial, Pároco, Vgáro, Conselho de pastoral - CPP, Artculadora do setor III, Coordenação da matriz, Secretaria, Polos, areas, e as |Pastorais.
Igreja do Galo	Arquitetura religiosa	Rua Nossa Senhora da Conceição, N° 314, Centro	Igreja do Senhor Menino Jesus (Igreja do Galo) datada de 1922. Estilo Colonial Português. Rua Nossa Senhora da Conceição esquina com Rua Cel João Epifânio, próximo ao Tanque da Rua. (Faz parte do Centro Histórico de Poconé - PORTARIA N° 028/SEC/2007, da Secel/MT).

Capela da Madre Luiza	Arquitetura religiosa	Rua Antônio João , n° 450	A Igreja hoje encontra-se desativada e não tem nada que identifique como Igreja no local. A escola é proprietária do Prédio.
Casa dos Padres	Arquitetura religiosa	Praça da Matriz, n°55	Antiga Escola dos Padres (Educandário São Francisco); Hoje é Casa Paroquial. Centro da Cidade. Estilo Colonial Português. Trata-se de uma construção assombrada com portas e janelas em arco, assim como sua varanda que circunda toda à parte inferior da edificação. a "casa dos padres", propriamente dita, fica no segundo piso da construção. a parte inferior foi utilizada por um tempo como a câmara de vereadores e hoje são espaços da casa paroquial. De acordo com o imaginário popular, ouvem-se os inquietos fantasmas de padres e freiras cumprindo a pena de arrastar suas correntes durante as quentes noites pantaneiras.
Câmara dos Vereadores	Arquitetura oficial	Praça da Matriz, n°344	Prédio Institucional. Estilo Colonial Português, datado de 1921, com elementos da Arquitetura Gótica. Localizado no primeiro canteiro da Praça Frei Joaquim Tebar Fernandes. (Faz parte do Centro Histórico de Poconé - PORTARIA N° 028/SEC/2007, da Secel/MT)
Igreja Nossa Senhora do Carmo	Arquitetura religiosa	Av. Boa Esperança, 2 - Cangas,	Igreja Nossa Senhora do Carmo. Construída no inicio dos anos 80. Localizado no Distrito de Cangas, na cidade de Poconé-MT. (Estilo suíço, nos modelos de Chalés).
Igreja do Bom Pastor	Arquitetura religiosa	R Pinheiro Machado, - Bom Pastor	Não informado
Escultura Busto Frei Carlos Vallet	Escultura	Praça da Matriz, S/N, Centro	O busto é uma homenagem ao frei Carlos Vallet, que por muito tempo esteve responsável pela igreja matriz e residiu na casa dos padres. era botânico, suas ervas curaram muitos poconeanos de enfermidades. Nasceu em 04/11/1880 e morreu em 26/01/1964.
Escultura Busto António João Ribeiro	Escultura	Praça da Matriz, S/N, Centro	O busto é uma homenagem ao tenente Antônio João Ribeiro, poconeano, que lutou na guerra do Paraguai (homenagem do exército brasileiro à cidade no bicentenário da fundação do berço natal do bravo herói que morreu lutando).
Escultura Frei Joaquim	Escultura	Praça da Matriz, S/N, Centro	Padre Xim. Missionário Frei Joaquim Fernandes. Patrono da Praça Central, nominada Praça Frei Joaquim.
Usina Termo Elétrica	Ruínas		A energia elétrica chegou a poconé graças a João Epiphâneo da Costa Marques que mandou construir um quarto, para entre sua residência e a casa que abrigava o mercado municipal, a fim de abrigar um gerador e fornecer energia elétrica ä sua residência, ao mercado e ä Igreja do Senhor Menino Jesus. quando caiu a torre da igreja em questão, houve um curto circuito, queimando todas as instalações do gerador. A rua Salvador Marques era a mais movimentada da cidade, a proibiçao de transitar no escuro fez com que se instalasse postes com luminárias ä querosene, a partir das 18:00 horas.estas luminárias se apagavam quando acabava o combustivel do recipiente. Tempos depois foi construída a usina termo elétrica que, sem dúvidas, foi de valor incontestável para os hábitos poconeanos, pois era de costume da população da época ficar nas portas e calçadas em cadeiras preguiçosas para conversar com os vizinhos, encontrar com os amigos, o que limitava o movimento dos moradores. A montagem da usina aumentou o tempo disponível para estas atividades sociais, pois, permanecia em

			funcionamento até às 22:00 horas. na época, o tanque da ressaca contribuía para refrigerar o motor da usina quando este esquentava.
ALCOPAN	Ruínas		Tratava-se de fábrica de Álcool imponente para a região, todavia, a mesma entrou em processo de falência devido ao envolvimento em vários escandalos, dentre eles: salários atrasados e mão de obra escrava. Faz mais de 10 anos que está em processo de falência, nada foi retirado do local desde o seu último dia de funcionamento. Ex: Caminhões, ônibus, carros, computadores, peças para manutenção, mantimentos, equipamentos para o processamento da cana, dentre outros

Fonte: ROSA, 2020. Adaptado por Icthus Soluções em Turismo, 2022.

Em complemento ao Quadro 44, destaca-se ainda alguns locias de importância arquittônica e histórica para a população pocoenana.

As primeiras casas construídas em Mato Grosso seguiram um padrão paulista do século XVIII, mas de acordo com a disponibilidade de mão de obra e de materiais típicos de cada região. Segundo Fonseca (2005, p.5.329),

> Em Poconé foram acrescentadas às características das casas adaptações aos costumes e cultura pantaneira, refletindo as necessidades e confortos que se tinha nas casas de fazendas e sítios no pantanal, como: fogões de lenha em cozinhas ou varandas externas, quarto separado para peões, localizado ao fundo da casa; armadores de redes em quartos, varanda e até mesmo em salas.

A autora ressalta ainda que a arquitetura poconeana é originária de um processo de adaptação do estilo português às condições topicais, com fortes características coloniais, de pé direito alto, cumeeira deslocada para frente da casa, proporcionando uma construção assimétrica, varandas e grandes aposentos.

> Casas construídas sobre o alinhamento das ruas e limites laterais do terreno, constituindo as casas geminadas. Os telhados eram de duas águas, com caídas para a rua e para o quintal. O madeiramento era de madeira roliça, onde recebia a cobertura com telhas de barro. No piso eram utilizadas as mesanelas (espécie de tijolo quadrado), ou ladrilhos hidráulicos feitos de cimento. As janelas e portas com beiral de troncos grossos que se fechavam com trancas de travessões pela parte interna da casa. E geralmente os quintais eram arborizados (FONSECA, 2005, p. 5.330).

Alguns destaques importantes de bens materiais importantes para o contexto cultural e turístico de Poconé são:

- Ruinas da antiga usina termoelétrica;
- Igreja Menino Jesus;
- Casario de inspiração colonial do centro histórico;
- Colégio dos padres;
- Fórum da comarca de Poconé;
- Antigo Hospital Geral e sede da Antiga prefeitura municipal;
- Ruínas da usina Santa Fé;
- Casa e capela de Doninha de Caeté.

Parte dessas construções estão inseridas na área de tombamento do Centro histórico de Poconé e outras não, como as duas últimas da lista acima que estão fora do núcleo urbano do município. A revitalização e proteção aliada ao uso consciente e sustentável pode ser uma excelente saída para a manutenção da memória arquitetônica de Poconé. A área de tombamento precisa ser revista e ampliada, integrando novos elementos, e isso pode ser feito tanto por instância estadual como municipal, visto que muitos lugares são de importância para a memória do povo poconeano.

Outro local que é tombado em Poconé é o Casarão Cotia, de propriedade da Missão da Ordem Terceira Regular de São Francisco do Brasil.

> A construção foi feita por operários especializados, pagos em ouro, e maior número de escravos. As paredes socadas e outras de adobes, grandes largos e altos, de barro bem amassado, em mistura com capim-carona, que dá maior solidez. No interior da casa grande foi feita a capela para a padroeira, Nossa Senhora da Abadia, cuja imagem, moldurada em madeira com articulações, cabelos enrolados à moda portuguesa, feita por frades escultores do Convento da Abadia, em Portugal, foi trazida, possivelmente, pelo fundador da fazenda. Provavelmente era uma fazenda de gado, seu primeiro dono foi o Tenente Coronel José de Arruda e Silva casado com D. Francisca da Cunha ou o Padre Bento Gomes que recebeu em doação do imperador uma enorme área de terras que iam da cabeceira do rio que recebeu o nome do padre e desce até o pantanal. A fazenda está no caminho entre Cuiabá e Poconé, e como no local tinha muitos roedores de nome cutia, o que é grafado de forma incorreta ficando Cotia, animal usado na alimentação de tropeiros e viajantes. Assim o nome do Casarão está ligado a este animal (SECEL MT, 2019?).

6.2.2 Outros atrativos culturais

Por meio da inventariação realizada, pode-se identificar também outros atrativos culturais, que , embora não consigam por si só atrair um fluxo turístico relevante, ainda assim podem funcionar como complemento de outros atrativos com o objetivo do enriquecimento da experiência turística que o turista e/ou possa ter em Poconé. Sendo assim, segue anexo o quadro 45 com os demais atrativos culturais identificados

Quadro 46: Outros atrativos culturais

Nome/Tipo	Tipo	Endereçou ou referência	Descritivo
Cantinho da Vovó Bem	Museu/memorial	Rua Salvador Marques, n° 529	O atrativo é visitado não só pela comunidade escolar, mas também por pesquisadores e turistas que vão para o pantanal mato grossense. a proprietária além de saber as informações a respeito de cada peça encontrada no museu, recebe os visitantes com um delicioso bolo de arroz e licores produzido pela mesma.
Casa da Cultura	Centros culturais/casas de cultura/galerias	Av. Anibal de Toledo, n°1753	Local onde é possível conhecer um pouco mais sobre a história, memória e cultura poconeana. O acervo possui objetos religiosos, infomações sobre importantes personalidades do município, ferramentas de trabalho, vestimentas pantaneiras, roupas e objetos relativo à cavalhada, instrumentos músicais espaço para venda de artesanato local, etc. Além disso, há uma sala aos fundos que são exibidas as vestimentas do grupo mascarados.
Biblioteca Pública Dom Luiz Galibert	Biblioteca	Rua Tiradentes - Centro	Armários com livros, televisão, ventilador.
Atellier do Luizão	Centros culturais/casas de cultura/galerias	Rua Dom Aquino, n °390	Um espaço comercial diferenciado, com esculturas, pinturas, objetos de artes.
Biblioteca Manoel de Barros	Biblioteca	Av. Generoso Ponce	A Biblioteca possui mais de 10 Mil livros atualizados e em excelente estado de conservação, possui ar condicionado, mesas e cadeiras, estantes com livros e apoio para quem precisar.
Cinema do Sesc Poconé	Cines clube	Av. Generoso Ponce, s/nº	O cinema está em reforma, mas o mesmo possui telão de projeção, ar condicionado, cadeiras especiais, sala com toda acústica trabalhada.

Fonte: Icthus Soluções em Turismo, 2021.

6.2.3 Personalidades

Quadro 47: Personalidades

Nome/Tipo	Endereçou ou referência	Descritivo
Francisco da Guia Souza "Chico Gil"	Não informado	"O rock, o pop, o baião e tantos outros gêneros musicais têm seus reis e rainhas… O lambadão, também. Chico Gil é o nome mais popular deste que é um gênero híbrido, genuinamente mato-grossense, que resulta da fusão do rasqueado com o carimbó e a lambada. Chico Gil nasceu em 10 de setembro de 1957, em Poconé, berço do lambadão. Ao longo de sua jornada foi carpinteiro, pedreiro e trabalhou como filãozeiro no garimpo em Poconé. Foi lá que conheceu Sérgio França, empresário da mineração que apostou em seu potencial artístico.Chico já havia tentado a carreira de cantor sertanejo, mas foi mesmo ao lado dos parceiros José Moraes e Júnior Magrão – que o incentivaram a investir no recém-criado lambadão (no início da década de 90) -, que emplacou. Depois da Nova Espaço veio a Gil Banda Show, patrocinada por Sérgio França. Foi aos amigos José Moraes e Júnior Magrão que apresentou duas das suas primeiras composições: "Maria Pequena" e "Telefone". Logo, veio também, "Ei, Amigo" Quando investiu na carreira solo, Chico, que já era apresentado nos shows como Rei do Lambadão, se firmou na história do movimento popular que ganhou espaço na Baixada Cuiabana, nas periferias, quintais, casas de shows e festas de santo. Em 2000, com a carreira em alta, no dia 30 de julho partiu para uma série de três apresentações que seriam realizadas em uma mesma noite, a começar por um showmício em Rosário Oeste. Mas ao tentar uma ultrapassagem, infelizmente bateu de frente com um caminhão, em trecho da BR-163. No acidente morreram Chico, a dançarina Vivian Fernandes e os músicos Nilton Gonçalves de Paula e Valdeir Alves dos Santos. Público e músicos ficaram desolados.Segundo o ex-empresário Edmilson Maciel e a dançarina Daiana Emília – que por pouco não embarcou no carro naquela noite –, Chico tinha muitos outros projetos, como uma turnê já marcada para o Paraná e um novo disco com músicas românticas. Chico Gil era fã de Amado Batista e sonhava com uma carreira no brega. Mas a tragédia interrompeu os sonhos do artista que morreu aos 43 anos. Mesmo que muito tempo tenha se passado, continua sendo referência na música popular mato-grossense. Chico Gil é o sexto filho de Teodoro Marques de Souza e Maria Guia de Souza. Casou em 15 de março de 1975, com Eliney Maria de Oliveira Souza. Eles tiveram dez filhos. Três deles morreram quando criança: um ao nascer; outro aos oito meses e o terceiro, aos 5 anos, vítima de atropelamento por um caminhão usado na obra de asfaltamento da avenida que fica detrás da sua casa. Mantêm viva a memória de Chico, os filhos Cledeley Roberto de Souza (Catinha), Cléa Marli de Souza, Cledemil Rodrigues de Souza, Cleber Jones de Souza, Clemilson Rodrigues de Souza, Cleicenira de Souza e Cleverson Alis de Souza.Nos dias atuais, Eliney mantem viva a memória de Chico ao dar continuidade a um projeto que era "a menina dos olhos" de Chico Gil: a Portuguesa, time de futebol criado por ele. Como o parceiro e primo, Júnior Magrão relembra, ele comprava uniformes e pagava despesas dos jogadores com o dinheiro que ganhava no garimpo. Muitos anos depois de ser considerado Rei do Lambadão, é em 2021 que Chico passa a ser reconhecido como Mestre da Cultura de Mato Grosso, com aval do Governo do Estado. Este trabalho traz à tona vários episódios de sua vida, muitos deles, até então desconhecidos, relatados por amigos e familiares.

Maria Piedade "Vovó Bem"	Rua Salvador Marques, n ° 529	A vovó bem é uma guardiã da memória social poconeana. A sua residencia foi reconhecida como museu.
José Atanásio de Lima "Tio Juca"	Distrito de Chumbo	O Tio Juca como é conhecido é um dos mais velhos do quilombo do Distrito do Chumbo no município de Poconé. Seu Juca aos 72 anos se orgulha da sabedoria e da curiosidade que o tornou artesão e mestre cururueiro. Juca é artesão e fabricante de viola de cocho, que é um marco da cultura pantaneira. O instrumento faz parte da tradição e vem sendo confeccionado ao longo das gerações, utilizada nas danças e cantos do cururu e siriri. Mesmo que os estudos apontem a origem da viola como portuguesa, com a chegada dos colonizadores, esta se fundiu com a cultura indígena do centro oeste brasileiro. O nome viola de cocho deve-se à técnica de escavação da caixa de ressonância da viola em uma tora de madeira

Fonte: ChicoGil.com.br (2022); ROSA (2020); Adaptado por Icthus Soluções em Turismo, 2022.

6.3 ATIVIDADES ECONÔMICAS

São consideradas atrativos turísticos as atividades econômicas que podem atrair fluxo de visitantes para conhecer, seja o processo produtivo envolvido ou alguma tecnologia ou mesmo alguma inovação no produto ou serviço envolvido.Podem envolver atividades ligadas ao extrativismo, agropecuária, comércio, indústria e tecnologia.

Quadro 48: Atividades econômicas

Nome popular	Endereço	Telefone	Tipo
Daniel Cumbaru	Rodovia Porto Cercado km 2 - Assentamento Lambari 3 lote 12	(65) 99699-4204	Extrativista
Mineração Oregon	Estrada Tanque do meio Km zero - Chácara Oregon	(65) 3345-1586	Extrativista
Cavalo Pantaneiro	Rua Joaquim Murtinho, n°1070	(65) 3345-1436	Agropecuária
Guaraná bastão e em pó	Diversos lugares	Não informado	Extrativista
Mel do Pantanal	Não informado	Não informado	Comercial

Fonte: Icthus Soluções em Turismo, 2022.

6.4 EVENTOS PROGRAMADOS

Eventos programados são eventos que concentram pessoas para tratar ou debater assuntos de interesse comum, negociar ou expor produtos e serviços, de ordem comercial, profissional, técnica, cultural, científica, política, religiosa, turística e muitos outros, com datas e locais previamente estabelecidos, provocando a utilização de serviços e equipamentos turísticos (MTUR, 2018).

Poconé, além de ser conhecida pela capital do pantanal e das tradições culturais, também é conhecida como a cidade das festas. Anualmente são realizadas várias festas no município, todavia, as que mais se destacam são as chamadas "Festas de Santo", onde há uma grande adesão e participação da população.

Dentre as principais festividades do município, destaca-se a festa de Nossa Senhora do Rosário (padroeira do município), festa do Divino Espirito Santo, Festa de São Benedito, como também a Cavalhada. Vale destacar que em virtude da pandemia de covid-19 a realização das festividades foram suspensas, porém, com a queda do índice de infectados a previsão é que as atividades festivas retornem paulatinamente no ano de 2022. A seguir, no quadro 48, apresentam-se as festividades identificadasno município:

Quadro 49 – Eventos programados

Nome	Realizador	Telefone
Cavalgada do Cavalo Pantaneiro	ABCP – Associação Brasileira dos Cavalos Pantaneiros	(65) 3345-1436
Rei do Ouro	Haras Santa Rita	(65) 98111-5551
Carnaval Ecofolia Pantaneira	Prefeitura Municipal de Poconé	(65) 3345-2878
Exposição Agropecuária e Semana do Cavalo Pantaneiro	Sindicato Rural de Poconé; ABCCP – Associação Brasileira de Criadores de Cavalos Pantaneiros	(65) 3345-1208
Cavalhada de Poconé	Prefeitura Municipal de Poconé	(65) 3345-2878
Festa da Nossa Senhora do Rosário	Prefeitura Municipal de Poconé	(65) 3345-2878
Festa do Divino Espírito Santo	Irmandade do Divino Espirito Santo de Poconé-MT	(65) 3345-1391 ou (65) 3661-6878
Festa de São Benedito	ISB – Irmandade de São Benedito	(65) 3345 -1601
Festa de São João e São Gonçalo da Dona Apollonia	Robert de Siqueira	(65) 99649-0119
Festa da Dona Balbina	Balbina Francisca de Arruda	(65) 99923-6284
Festa da Dona Conlíria	Conlíria Vilibal da Silva	Não informado
Festa de Dona Leila	Centro Espírita da Irmandade do Caboclo Girassol	(65) 3451-8091
Festa de Nhatê	Mauricio Pereira da Silva	(65) 3345-2427

Festa do Laço Cumprido	Clube Cidade Rosa; Clube do Laço; Turma do Chapéu	(65) 3345-1436
Festa de Nossa Senhora de Rosário	Prefeitura Municipal de Poconé	(65) 3345-2878
Festa de Santa Luzia	Olga Alves da Silva Souza	(65) 98112 -1233
Festa de Santa Cecília	Poder público; sociedade civil	(65) 3345-2878
Festa de Santa Rita	NE	(66) 3345- 1947
Festa de Damião (Candinha e Totó)	Antônio Martins	(65) 3345 -3330
Festa de "Seo Pedro Taviano"	Maria Araújo Bastos	(65) 99232-7505
Festa de Seu Bené	Benedito Malheiros dos Santos	Não informado

Fonte: Icthus Soluções em Turismo, 2022.

Figura 31: Festa do Divino Espírito Santo

Fonte: ROSA, 2020.

Figura 32: Festa de São Benedito

Fonte: ROSA, 2020.

Dos eventos programados apresentados no quadro 48 é importante destacar duas delas, que são bastante expressivas no município: a) A Festa do Divino Espírito Santo: A devoção ao Divino Espírito Santo possui raízes lusitanas, sendo oriunda do período de colonização do Brasil. A festa do Divino Espírito Santo é caracterizada pela novena, que antecede ao festejo, tendo a duração de uma semana antes da festa, que é recheada de muito barulho, com show pirotécnico, alvorada festiva, shows populares, cantos, visitas da bandeira aos lares das famílias poconeanas, que é considerada com uma benção de confraternização, acima de tudo, devoção e fé. B) A Festa de São Benedito: A festa de São Benedito é realizada no mês de Junho, onde o povo poconeano presta o seu louvor ao Santo protetor, clamando a Deus e agradecendo as bênçãos que o povo pantaneiro tem obtido através de gerações, mantendo viva a lenda, costumes, crenças, superstições, cultura e história deste povo, que possui um amor eterno pela sua terra natal.

Além dessas, o município conta com outras festividades, estabelecidas em um calendário de datas comemorativas e festividades, disponível no Site da Prefeitura de Poconé, eventos como: A Festa do São João Batista, considerado padroeiro do bairro Areião, realizado no dia 24 de junho, momento em que a comunidade se reúne para a missa, acendem a fogueira e preparam a tradicional comida de carne seca com arroz (o prato conhecido como Maria Isabel). A Festa de São Pedro, realizada no bairro Jurumirim no dia 29 de junho e a Festa de Santo Antônio, que ocorrem em diversos lugares, por exemplo, na Comunidade Maravilha na casa da Dona Balbina e na Residência dos Martins. As rezas cantadas na capela que fica dentro do quintal de Dona Leila de Assunção. E as tradicionais visitas aos benzedeiros e benzedeiras de Poconé.

CONSIDERAÇÕES FINAIS

7 CONSIDERAÇÕES FINAIS

Este relatório trata-se da apresentação das informações que foram levantadas e sistematizadas em banco de dados como forma de organização, deste modo, vislumbra-se possibilidades que serão diagnosticadas, a partir deste levantamento.

O turismo na região de Poconé ao longo dos anos, se consolidou através dos movimentos de promoção do mercado do Ecoturismo. Verifica-se porém que o município apresenta vocação para alavancar outros segmentos, tais como: o Turismo Cultural e Histórico, Turismo Rural, Turismo de Eventos, Turismo de Lazer, dentre outros, que não são pautados no momento, mas que podem coexistir, ou mesmo associar ao existente.

Historicamente, os movimentos comerciais do turismo se concentram nas regiões das estradas Parques presentes no território do município, com destaque para a Transpantaneira e após a criação do Sesc Pantanal, a Estrada Porto Cercado. Há, porém, a necessidade de inserção da área urbana e comunidades locais com expressivo potencial para o aproveitamento turístico, com seus saberes, fazeres, expressões culturais, gastronomia e modo de vida.

Este documento trata-se de um olhar técnico da área de turismo e merece ser discutido de forma interdisciplinar com profissionais de outras áreas, o que poderá acontecer na forma de grupos de trabalho ou grupos focais, secretarias municipais, principalmente as de Turismo e Cultura; Saneamento e Meio Ambiente e ao Conselho Municipal de Turismo - COMTUR, que possam ainda integrar representantes de toda a sociedade local.

As informações contidas neste inventário certamente, não contemplam a totalidade da realidade social, cultural e econômica, mas buscou abarcar o maior número de elementos representativos dos equipamentos, serviços e atrativos, para além da zona estabelecida como prioritária. Em face disto, recomenda-se que este inventário seja atualizado constantemente ou pelo menos a cada 4 anos, para ampliação, atualização e integração de novas infraestruturas, equipamento e práticas socioculturais e econômicas.

Ao finalizar o período estabelecido para a realização deste inventário turístico de Poconé, observa-se que há alguns desafios a serem superados, tais como: a necessidade de práticas coletivas para superar os momentos difíceis, necessidade de um banco de

informações próprias e seguras do município sobre o que, quem e onde estão elementos importantes, forma de gerenciamento do mesmo e a necessidade de ações e estratégias, que possibilitem continuidades de políticas públicas direcionadas ao fortalecimento e desenvolvimento do turismo, para além das demandas dos Governos Federais e Estaduais.

Recomenda-se que seja fomentado, discussões contínuas sobre as informações levantadas e que sejam de forma participativa e transparente, a fim de que os dados possam ser validados e atualizados pelos principais interessados no processo: o poder público local, os empresários, os representantes dos atrativos e comunidade em geral.

Por fim, conclui-se que Poconé detém uma diversidade histórica, cultural e social com amplas condições de estruturar novos roteiros de visitação e empreendimentos de diversas ordens, voltados para o turismo, bem como a formatação de novos produtos turísticos e diversificação do produto turistico atual para que toda a comunidade Poconeana sinta-se verdadeiramente inserida no processo turístico do município e alcance a partir desta atividade um desenvolvimento mais justo, democrático e equalitário.

8 REFERÊNCIAS

ACADEMIA PANTANEIRA. **Historia do município de Poconé-MT**. Disponível em: <https://academiapantaneira.webnode.com/municipios-pantaneiros/pocone/>. Acesso em: 27 de fev. 2022

BRASIL. **Decreto n° 6040, de 7 de fevereiro de 2007.** Institui a Política Nacional de Desenvolvimento Sustentável dos Povos e Comunidades Tradicionais. Brasília-DF, 2007. Disponível em: <http://www.planalto.gov.br/ccivil_03/_ato2007-2010/2007/decreto/d6040.htm>. Acesso em: 25 de fev. 2022.

_____. Ministério da Saúde. **CNESNet – Secretaria de atenção à Saúde**. Barão de Melgaço, 2021. Disponível em: <http://cnes2.datasus.gov.br/Lista_Es_Municipio.asp?VEstado=51&VCodMunicipio=510650&NomeEstado=>. Acesso em: 17 de fev. 2022..

_____. Ministério do Turismo – MTUR. **Inventário da Oferta Turística**. Ana Clévia Guerreiro Lima(Coord.) Brasília: Ministério do Turismo, 2011. 38p. Disponível em: <http://www.inventario.turismo.gov.br/invtur/jsp/sobre_invtur/>. Acesso em: 19 de set. 2021.

_____. Ministério do Turismo – MTUR. **Segmentação do Turismo: Marcos Conceituais**. Brasília: Ministério do Turismo, 2006. Disponível em: <http://antigo.turismo.gov.br/sites/default/turismo/o_ministerio/publicacoes/downloads_publicacoes/Marcos_Conceituais.pdf>. Acesso em: 26 de jan. 2022.

_____. Ministério do Turismo – MTUR. **Segmentação do turismo e o mercado**. Ministério do Turismo, Secretaria Nacional de Políticas de Turismo, Departamento de Estruturação, Articulação e Ordenamento. Brasília: Ministério do Turismo, 2010. 170 p.

_____. Ministério do Turismo – MTUR. **Glossário do turismo: compilação de termos publicados por Ministério do Turismo e Embratur nos últimos 15 anos**. 1ª edição. Brasília: Ministério do Turismo, 2018. 44 p.

CHICO GIL. **Biográfia Chico Gil**. 2022. Disponível em: <https://chicogil.com.br/index.php/biografia/> Acesso em: 06 de mar 2022.

INSTITUTO BRASILEIRO DE GEOGRAFIA E ESTATÍSTICA – IBGE. **Cidade: Poconé-MT.** Disponível em: <https://cidades.ibge.gov.br/brasil/mt/pocone/panorama>. Acessoem: 16 de fev. 2022.

_____. **História & Fotos. Cidade: Poconé-MT.** Disponível em: <https://cidades.ibge.gov.br/brasil/mt/pocone/historico> . Acesso em: 16 de fev. 2022.>

_____. **Pecuária. Cidade: Poconé-MT.** Disponível em: <https://cidades.ibge.gov.br/brasil/mt/pocone/pesquisa/18/16459>. Acesso em:16 de fev. 2022.

_____. **Produto Interno Bruto dos municípios. Cidade:Poconé-MT**. Disponível em: <https://cidades.ibge.gov.br/brasil/mt/pocone/pesquisa/38/46996>. Acesso em:16 de fev. 2022.

FERREIRA, João Carlos Vicente. **Mato Grosso e Seus Municípios**. Cuiabá: Secretaria do Estado de Educação, 2001. 19º Edição. Editora Buriti. 660p.

FONSECA, G. P. da S. Proposta de criação de um Centro Histórico de Poconé-MT. **Anais do X Encontro de Geógrafos da América Latina** – 20 a 26 de março de 2005 – Universidade de São Paulo. São Paulo, 2005.

INSTITUTO NACIONAL DE ESTUDOS E PESQUISAS EDUCACIONAIS ANÍSIO TEIXEIRA – INEP. **Sinopse Estatística da Educação Básica 2020**. Brasília: Inep, 2020. Disponível em <http://portal.inep.gov.br/sinopses-estatisticas-da-educacao-basica>. Acesso em: 20 de fev. 2022.

LAURA, Anna. **Como conhecer o Pantanal Norte, no Mato Grosso: pousadas e passeios**. Carpe Mundi. 2017. Disponível em: < https://www.carpemundi.com.br/pantanal-norte-mato-grosso/>. Acesso em: 06 de mar. 2022.

LAUTOM, Felix. **Vista aérea do Aeroporto Municipal de Poconé-MT.** Poconé. 2018. Disponível em: <https://www.google.com/maps/uv?pb=!1s0x939cbea042aba1cb%3A0xcb3a82753be8fb50!3m1!7e115!4shttps%3A%2F%2Flh5.googleusercontent.com%2Fp%> Acesso em : 06 de mar. 2022

LIMA, Eliana Beatriz Nunes Rondon et al**. Relatório Técnico do Plano Municipal de Saneamento Básico: Poconé-MT.** EdUFMT, 2017. Disponível em: <http://pmsb106.ic.ufmt.br/municipios-2/consorcio-2/023-pocone/>. Acesso: 10 de fev. 2022.

LIMA, Ricardo. **Artesanato Solidário**. Instituto do Patrimônio Histórico e Artístico Nacional, 2005. Disponívelem: <http://cmsportal.iphan.gov.br/uploads/publicacao/Artesanato Cinco_Pontos_para_Discu ssao.pdf.> Acesso em: 04 de nov. 2021.

PANTANALESCAPES. **Mapa da Transpantaneira**. Disponível em: https://www.pantanalescapes.com/locations/pocone_files/transpantaneira_map.png>. Acesso em: 06 de mar. 2022.

PORTAL MATO GROSSO. **Limites, localização no mapa do estado e vias de acesso**. Disponível em: <https://portalmatogrosso.com.br/mapa-do-municipio-37/>. Acesso em: 12 de fev. 2022

PREFEITURA MUNICIPAL DE POCONÉ. **Hino, Bandeira e Brasão**. Disponível em: < https://www.pocone.mt.gov.br/Prefeitura/Hino-Bandeira-e-Brasao/>. Acesso: 06 de fev. 2022.

_____. **COVID 19: Prefeito assina decreto que flexibiliza atividades comerciais em Poconé.** Disponível em: <https://www.pocone.mt.gov.br/Noticias/Covid-19-760/> . Acesso em: 20 de fev. 2022.

_____. Relação de Secretarias. Disponível em: https://www.pocone.mt.gov.br/. Acesso em: 20 de fev. 2022.

POUSADA ARARAS ECO LODGE. **Galeria**. 2022. Disponível em: <https://araraslodge.com.br/pt-br/galeria#prettyPhoto>. Acesso em: 06 de mar. 2022.

POUSADA PIUVAL. **Fotos.** Disponível em: <https://pousadapiuval.com.br/fotos/>. Acesso em: 06 de mar. 2022.

PROGRAMA DAS NAÇÕES UNIDAS PARA O DESENVOLVIMENTO – PNUD. **Atlas do desenvolvimento humano no Brasil (2013)**. Disponível em: <http://www.atlasbrasil.org.br>. Acesso em: 16 de fev. 2022.

PROGRAMA NACIONAL DE SANEAMENTO RURAL – PNSR. **Informações sobre o saneamento de Poconé-MT**. 2010. Disponível em: https://infosanbas.org.br/municipio/pocone-mt/Acesso em: 23 de fev. 2022.

ROSA, Sandra Maria Souza et al. **O lambadão em Cuiabá e Várzea Grande**. 2016. Disponível em: < https://ri.ufmt.br/handle/1/1996> . Acesso em: 06 de mar. 2022.

ROSA, Walney de Souza et al. I**nventario dos Bens Culturais de Poconé.** Conselho Municipal de Políticas Culturais. 2020.

SECEL - Secretaria de Estado de Cultura, Esporte e Lazer de MT - **Inventário de bens culturais de Poconé (2019/2020).** Disponível em: http://www.cultura.mt.gov.br/-/17211742-inventario-dos-bens-culturais-de-pocone. Acesso em: 13 abril 2022.

SERVIÇO SOCIAL DO COMÉRCO – SESC. **O Hotel**. Disponível em em: <https://www.sescpantanal.com.br/hotel.aspx?s=8>. Acesso em: 06 de mar 2022.

SECRETARIA DE ESTADO DE INFRAESTRUTURA E LOGÍSTICA – SINFRA. **Sistema rodoviário Estadual de Mato Grosso**. 2020. Disponível em: <http://www.sinfra.mt.gov.br/documents/363190/14790439/SRE+-+03-07-2020.pdf/ec98d6c1-5b3a-1cfd-81f4-6bad999bef11>. Acesso em: 15 de fev. 2022.

SOS PANTANAL. **Posicionamento sobre a federalização da transpantaneira.** Mato Grosso do Sul**:** 2020. Disponível em: https://www.sospantanal.org.br/posicionamento-do-sos-pantanal-sobre-a-federalizacao-da-transpantaneira/ Acesso em: 06 de mar. 2022.

WALTER, Elizabeth. **Cambridge Advanced Learner's Dictionary & Thesaurus**. 3. ed. New York: Cambridge University Press, 2008. 1798 p.

Inventário da oferta turística Poconé – MT

2022

PRÓ PANTANAL

SEBRAE