

Inventário da oferta turística Itiquira – MT

2022

PRÓ PANTANAL

SEBRAE

FICHA TÉCNICA

Serviço de Apoio às Micro E Pequenas Empresas do Estado de Mato Grosso - SEBRAE/MT
Presidente do Conselho Deliberativo: Jandir José Milan
Diretor Superintendente: José Guilherme Barbosa Ribeiro
Diretora Técnica: Eliane Ribeiro Chaves
Diretora Administrativa-Financeira: Eneida Maria de Oliveira

Coordenação Programa Pró Pantanal
Suenia Maria Cordeiro de Sousa
Karla Letícia Silva Ferreira

Planejamento e Coordenação Técnica do Estudo
André Luiz Spinelli Schelini
Valéria Ribeiro Calisto
Ricardo Willian Santiago
Marisbeth Maria Gonçalves

CONSULTORIA RESPONSÁVEL
ICTHUS Soluções em Turismo Ltda
Rejane Pasquali - Coordenação Geral
Wenderson Fellipe Soares Magalhães – Coordenador de campo
Lívia Yuka Almeida Soares Kurpel Daron – Pesquisa de campo
Marli Spolidoro Albano da Silva – Apoio técnico

SUMÁRIO

APRESENTAÇÃO 11
1. ITIQUIRA 15
1.1. HISTÓRIA DO MUNICÍPIO 15
1.1.1 História do distrito Ouro Branco do Sul 16
1.2. ANIVERSÁRIO E PADROEIRO 18
1.3. DATAS E SÍMBOLOS 18
1.3.1 Brasão do Município 18
1.3.1.3 Simbolismo do Brasão 18
1.3.2 Bandeira do Município 19
1.3.3 Hino de Itiquira 20
1.3.4 Gentílico 20
1.4. PODER EXECUTIVO E LEGISLATIVO 20
1.5. ASPECTOS GEOGRÁFICOS 21
1.5.1 Localização e População 21
1.5.2 Clima e Vegetação 22
1.5.3 Hidrografia 23
1.6. INDICADORES SOCIOECONÔMICOS DE ITIQUIRA 23
1.6.1 Índice de Desenvolvimento Humano - IDH 23
1.6.2 População 24
1.6.3 Densidade Demográfica 24
1.6.4 Renda per capita 24
1.7. PRODUTO INTERNO BRUTO - PIB 25
1.8. INFRAESTRUTURA BÁSICA URBANA 26
2. TURISMO 29
2.1. Infraestrutura de apoio ao turismo 29
2.1.1 Meios de acesso ao município 29
2.1.2 Sistema de comunicação 30
2.1.2.1 Agências postais 30
2.1.2.2 Rádios 31
2.1.2.3 Jornais, sites de notícias e revistas 31
2.1.2.4 Emissoras de TV 31
2.1.2.5 Sistema de segurança 32

2.1.3 Sistema de saúde 32
2.1.3.1 Hospitais 32
2.1.3.2 Clínicas Médicas 33
2.1.3.3 Farmácias e drogarias 34
2.1.3.4 Clínicas odontológicas 34
2.1.3.5 Clínicas veterinárias 35
2.1.4 Sistema Educacional 35
2.1.4.1 Ensino em turismo 36
2.1.5 Outros serviços e equipamentos de apoio 37
2.1.5.1 Compras especiais 37
2.1.5.2 Comércios Turísticos 38
2.1.5.3 Serviços bancários 39
2.1.5.4 Serviços automotivos 39
2.1.5.5 Postos de combustível 40
3. SERVIÇOS E EQUIPAMENTOS TURÍSTICOS 42
3.1. SERVIÇOS E EQUIPAMENTOS DE HOSPEDAGEM 42
3.2. SERVIÇOS E EQUIPAMENTOS DE ALIMENTOS E BEBIDAS 44
3.3. SERVIÇOS E EQUIPAMENTOS DE AGÊNCIAS DE TURISMO 49
3.4. SERVIÇOS E EQUIPAMENTOS DE TRANSPORTE TURÍSTICO 50
3.5. SERVIÇOS E EQUIPAMENTO PARA EVENTOS 50
3.5.1 Espaço para eventos 51
3.5.2 Serviços para eventos 54
3.6. SERVIÇOS E EQUIPAMENTOS DE LAZER 54
3.6.1 Espaços livres e áreas verdes 55
3.6.2 Instalações esportivas 57
3.6.3 Espaços de diversão e cultura 58
4. ATRATIVOS TURÍSTICOS 61
4.1. ATRATIVOS NATURAIS 61
4.2. ATRATIVOS CULTURAIS 70
4.2.1 Igrejas 70
4.2.2 Música 72
4.2.3 Artesanato 72
4.2.4 Outros atrativos culturais 76
4.3. ATIVIDADES ECONÔMICAS 79

4.4. ATIVIDADES TÉCNICAS E CIENTÍFICAS 79
4.5. EVENTOS PROGRAMADOS 80
CONSIDERAÇÕES FINAIS 84
REFERÊNCIAS 86

LISTA DE QUADROS

Quadro 1: Cronograma de execução 13
Quadro 2: Relação de instalações públicas de Itiquira e seus responsáveis..... 21
Quadro 3: Relação de instalações públicas de Ouro Branco do Sul e seus responsáveis..... 21
Quadro 4: Dados do município de Itiquira 22
Quadro 5: IDHM de Itiquira em comparação com Mato Grosso e Brasil 23
Quadro 6: Crescimento dos indicadores IDHM de Renda, Educação e Longevidade 24
Quadro 7: Quantidade de população nos anos de 2010 e 2021, em Itiquira 24
Quadro 8: Evolução da renda per capita..... 24
Quadro 9: Valores do PIB ao longo dos anos (2010 a 2018) 25
Quadro 10: Porcentagem de abastecimento de água nas zonas urbana e rural em 2010..... 26
Quadro 11: Destinação do lixo nas zonas urbana e rural em 2010 26
Quadro 12: Esgotamento sanitário das zonas urbana e rural em 2010..... 27
Quadro 13: Infraestrutura de acesso de Itiquira-MT 29
Quadro 14: Agência dos Correios em Itiquira 30
Quadro 15: Agências de Correio em Ouro Branco do Sul 31
Quadro 16: Rádio disponível na cidade..... 31
Quadro 17: Site de Notícias de Itiquira 31
Quadro 18: Emissora de TV 31
Quadro 19: Equipamentos e serviços de segurança 32
Quadro 20: Equipamentos e serviços de segurança em Ouro Branco do Sul..... 32
Quadro 21: Equipamentos de saúde de Itiquira (Sede) 32
Quadro 22: Equipamentos de saúde de Ouro Branco do Sul..... 33
Quadro 23: Clínicas Médicas (sede) 33
Quadro 24: Clínicas Médicas em Ouro Branco do Sul..... 33
Quadro 25: Farmácias e Drogarias 34
Quadro 26: Farmácias e Drogaria em Ouro Branco do Sul 34
Quadro 27: Clínicas Odontológicas (Sede) 34
Quadro 28: Clínicas Odontológica Ouro Branco do Sul..... 35
Quadro 29: Clínicas Veterinárias 35
Quadro 30: Clínica Veterinária em Ouro Branco do Sul..... 35
Quadro 31: Instituições de ensino de Itiquira (sede) 35
Quadro 32: Instituições de ensino de Ouro Branco do Sul 36

Quadro 33: Compras especiais (sede) 37
Quadro 34: Compras especiais de Ouro Branco do Sul 37
Quadro 35: Comércio turístico (Sede) 38
Quadro 36: Comércio turístico de Ouro Branco do Sul 38
Quadro 37: Equipamentos e serviços bancários (sede) 39
Quadro 38: Equipamento e serviços bancários de Ouro Branco do Sul 39
Quadro 39: Serviços automotivos (sede) 39
Quadro 40: Serviços automotivos de Ouro Branco do Sul 40
Quadro 41: Postos de Combustível 40
Quadro 42: Postos de Combustível de Ouro Branco do Sul 40
Quadro 43: Meios de hospedagens (sede) 43
Quadro 44: Meios de hospedagem de Ouro Branco do Sul 44
Quadro 45: Empreendimentos de alimentos e bebidas (Sede) 44
Quadro 46: Empreendimento de alimentos e bebidas de Ouro Branco do Sul 47
Quadro 47: Agência de Turismo 49
Quadro 48: Transporte Turístico 50
Quadro 49: Transporte Turístico em Ouro Branco do Sul 50
Quadro 50: Espaços para Eventos (sede) 51
Quadro 51: Espaços para eventos em Ouro Branco do Sul 53
Quadro 52: Serviços de Eventos 54
Quadro 53: Espaços livres e áreas verdes 55
Quadro 54: Espaços livres e áreas verdes de Ouro Branco do Sul 56
Quadro 55: Instalações esportivas 57
Quadro 56: Instalações esportivas de Ouro Branco do Sul 58
Quadro 57: Espaço de diversão e cultura 58
Quadro 58: Atrativos naturais 61
Quadro 59: Religiões existentes no município 70
Quadro 60: Igrejas 71
Quadro 61: Igrejas de Ouro Branco do Sul 71
Quadro 62: Artistas relacionado com Música (sede) 72
Quadro 63: Artista relacionado com Música em Ouro Branco do Sul 72
Quadro 64: Gastronomia, artesanato, trabalhos manuais (sede) 72
Quadro 65: Artesanato e trabalhos manuais em Ouro Branco do Sul 73
Quadro 66: Outros atrativos culturais (sede) 76

Quadro 67: Atividades econômicas..... 79
Quadro 68: Atividades Técnicas e Científicas..... 79
Quadro 69: Eventos programados 80
Quadro 70: Eventos programados de Ouro Branco do Sul 83

LISTA DE FIGURAS

Figura 1: Município de Itiquira 17
Figura 2 Distrito Ouro Branco do Sul..... 17
Figura 3: Brasão de Armas de Itiquira 18
Figura 4: Bandeira de Itiquira..... 19
Figura 5: Mapa ilustrativo de Itiquira e localização no Estado 22
Figura 6: Feira Municipal de Itiquira 38
Figura 7: Complexo Turístico Beira Rio 51
Figura 8: Mirante do Complexo Turístico Beira Rio 52
Figura 9: Entrada do Parque de Exposição Inocentino Bortolini..... 52
Figura 10: Área onde ocorre os rodeios no Parque de Exposição Inocentino Bortolini 53
Figura 11: Visão aérea do Parque de Exposição Inocentino Bortolini 53
Figura 12: Palco da Praça José Lazzare..... 54
Figura 13: Praça Zefelina G. Bortolini..... 55
Figura 14: Praça Frei Liberato..... 55
Figura 15: Praça Pública Serafim de Carvalho..... 56
Figura 16: Praça José Lazzare 56
Figura 17: Ginásio de Esportes Robertão..... 57
Figura 18: Quadra Poliesportiva do Distrito de Ouro Branco do Sul..... 58
Figura 19: Ginásio de Ouro Branco do Sul..... 58
Figura 20: Entrada do Centro de Tradições Gaúchas (CTG) - Porteira de Mato Grosso 59
Figura 21: Interior do Centro de Tradições Gaúchas (CTG) - Porteira de Mato Grosso..... 59
Figura 22: Cachoeira do Roncador 63
Figura 23: Cachoeira da Leopoldina 63
Figura 24: Rio itiquira 63
Figura 25: Rio Comprido..... 64
Figura 26: Cachoeira da Barragem 64

Figura 27: Prainha do rio Itiquira 64
Figura 28: Canoagem no rio Itiquira 65
Figura 29: Cabeceira São João 65
Figura 30: Cachoeira da Colina Verde 65
Figura 31: Cachoeira do Córrego Resolvido 66
Figura 32: Cachoeira 4k 66
Figura 33: Cachoeira da Anta 66
Figura 34: Cachoeira da Pedra 67
Figura 35: Cachoeira da Santa Gabriela I 67
Figura 36: Cachoeira da Santa Gabriela II 67
Figura 37: Cachoeira do São Gerônimo 68
Figura 38: Cachoeira 2 quedas 68
Figura 39: Cachoeira do Oclécio 68
Figura 40: Cachoeira da Fazenda Bandeirantes 69
Figura 41: Lagoa Azul 69
Figura 42: São João Cavuqueiro 69
Figura 43: Sumidor Corrente 70
Figura 44: Produtos orgânicos e produção artesanal de polpas e pescado 73
Figura 45: Produção artesanal de produtos derivados do leite e frutas 74
Figura 46:Conservas de legumes e vegetais 74
Figura 47: Bordagem de ponto e Cruz e mão livre 74
Figura 48: Produção artesanal de produtos derivados da cana de açúcar 75
Figura 49: Produção artesanal de produtos derivados do leite e doces 75
Figura 50: Esculturas e entalhes do Ateliê do Cerrado 75
Figura 51: Casa da Cultura de Itiquira 76
Figura 52: Interior da Casa de Cultura 77
Figura 53: Museu Municipal 77
Figura 54: Interior do Museu Municipal 77
Figura 55: Associação de Arte e Cultura de Itiquira – Casa do Artesão 78
Figura 56: Interior da Associação de Arte e Cultura de Itiquira - Casa do Artesão 78
Figura 57: Área utilizada para oficinas na Associação de Arte e Cultura de Itiquira - Casa do Artesão 78
Figura 58: Usina de Itiquira 79
Figura 59: Canoagem 81
Figura 60: Campeonato de Jiu Jitsu 81

Figura 61: Jogos Semana da Pátria 81
Figura 62: Festa Junina 82
Figura 63: Rainha do Rodeio 82
Figura 64: Festa do Peão de Rodeio de Itiquira 82
Figura 65: Carnaval de Ouro Branco do Sul 83

LISTA DE ABREVIAÇÕES

A&B – Alimentos e Bebidas

CMEI – Centro Municipal de Educação Infantil

CTG – Centro de Tradições Gaúchas

EAD – Educação a Distância

EJA – Educação de Jovens e Adultos

EMEB – Escolas Municipais de Educação Básica

EMEI – Escola Municipal de Educação Infantil

FJP – Fundação João Pinheiro

IBGE – Instituto Brasileiro de Geografia e Estatística

IDH – Índice de Desenvolvimento Humano

IDHM – Índice de Desenvolvimento Humano Municipal Brasileiro

INEP – Instituto Nacional de Estudos e Pesquisas Educacionais Anísio Teixeira

IPEA – Instituto de Pesquisa Econômica Aplicada

MTUR – Ministério do Turismo

PEM – Plantações Edouard Michelin

PIB – Produto Interno Bruto

PNUD – Programa das Nações Unidas para Desenvolvimento

PNSR – Programa Nacional de Saneamento Rural

UH – Unidades Habitacionais

UNEMAT – Universidade do Estado de Mato Grosso

APRESENTAÇÃO

A inventariação da oferta turística é um importante instrumento de planejamento e gestão prevista nas diretrizes nacionais de ordenamento do turismo. Trata-se de uma ferramenta essencial que visa realizar a compreensão da oferta existente em determinado município por meio do levantamento, identificação e registro dos atrativos turísticos, dos serviços e equipamentos turísticos e da infraestrutura de apoio ao turismo.

O Sistema de Informações Turísticas, construído a partir dos dados gerados pelo Inventário, permite ao poder público, em suas diferentes esferas de governo, e à sociedade civil o acesso a informações sistematizadas e hierarquizadas sobre todos os componentes de um município ou região, envolvidos no desenvolvimento do turismo (MTUR, 2011).

A realização do inventário da oferta turística do município de Itiquira, Mato Grosso, é uma ferramenta imprescindível, pois fornecerá informações essenciais para que se possa facilitar o processo de gestão e planejamento do turismo no município e também na região.

Segundo a definição do MTUR – Ministério do Turismo (2011), inventariar significa registrar, relacionar, contar e conhecer aquilo de que se dispõe e, a partir disso, gerar informações para pensar de que maneira se pode atingir determinada meta. Este instrumento identifica e quantifica os atrativos, equipamentos e serviços, além de subsidiar, a partir dos dados gerados, a análise e qualificação desses atrativos, equipamentos e serviços, possibilitando a definição de prioridades para os recursos disponíveis e o incentivo ao turismo sustentável.

Os instrumentos de coleta de dados utilizados são divididos em categorias, tipos e subtipos. Os formulários inicialmente propostos pelo Ministério do Turismo foram adaptados, tornando a coleta e subsequente análise de dados mais assertiva em relação à realidade do município e a proposta deste trabalho.

O levantamento é dividido em três categorias a saber:

CATEGORIA A – INFRAESTRUTURA DE APOIO AO TURISMO

Os formulários desta categoria compreendem as instalações e serviços, públicos e privados, que proporcionam o bem-estar dos residentes e também dos visitantes como sistema de transportes, de saúde, de segurança, de comunicação, abastecimento de água e fornecimento de energia, entre outras estruturas básicas e facilidades existentes no município.

CATEGORIA B – SERVIÇOS E EQUIPAMENTOS TURÍSTICOS

A categoria B é composta pelo conjunto de estabelecimentos, produtos e serviços que fornecem condições para que o visitante tenha uma permanência melhor estruturada durante o período em que estiver no município como hospedagem, alimentação, diversão, transporte, agenciamento, etc.

CATEGORIA C – ATRATIVOS TURÍSTICOS

Elementos da natureza, da cultura e da sociedade – lugares, acontecimentos, objetos, pessoas, ações – que possam motivar alguém a sair do seu local de residência para conhecê-los.

Metodologicamente, para a realização do inventário, o levantamento das informações no município se deu presencialmente com o apoio fornecido pelo poder público, empresariado, sociedade civil, como também por meio de pesquisas de gabinete realizadas.

A coleta e registro das informações deu-se a partir da ferramenta Formulários Google em aparelhos *smartphones* e *tablets*, a fim de conferir maior dinamismo, facilidade e agilidade no processo[1].

Salienta-se aqui uma peculiaridade acerca da construção deste planejamento. Presentemente, o município de Itiquira conta com duas sedes político-administrativas. Sendo a principal na cidade de Itiquira que, doravante será denominada de sede do município, cuja gestão é realizada pelo prefeito com os demais secretários. Enquanto que a segunda sede está localizada no distrito de Ouro Branco do Sul (cerca de 79 km de Itiquira via MT-299), no qual a gestão é feita pelo vice-prefeito.

A respeito desta divisão supramencionada, a mesma é imprescindível nas dinâmicas socioeconômicos de Itiquira, portanto, a construção deste inventário da oferta turística do município abarcará esta complexidade levando em conta fatores como, por exemplo, a) importância histórica da divisão; b) distância entre as duas sedes; c) balizamento da ferramenta de planejamento.

À guisa de exemplo, no aspecto de planejamento não seria possível indicá-las enquanto uma só, pois isso poderia causar certas ambiguidades ao se pensar ações de planejamento voltadas ao turismo. Além disso, não se trata de uma informação trivial para indivíduos que não conhecem a realidade das dinâmicas socioeconômicas existentes em Itiquira-MT, portanto, a delimitação ocorre para deixar o mais claro possível esta divisão político-administrativa.

Diante de tudo disso, optou-se por realizar a divisão dos quadros/análises que serão

[1] Na realização da inventariação de atrativos mais afastados do perímetro urbano, isto é, localidades onde não havia o funcionamento das redes de telefonia e/ou dados móveis, realizava-se a inventariação dos atrativos através de formulários salvos no *word* de maneira *offline* e, posteriormente, após o sinal de conexão ser restabelecido, fazia-se a conversão destes dados para os Formulários Google *online*.

apresentados ao longo desta ferramenta de planejamento, logo, os quadros que abarcam o núcleo sede de Itiquira serão destacados pela cor **azul**; ao passo que os quadros do Distrito de Ouro Branco do Sul serão assinalados por meio da cor **verde**.

A respeito das estratégias de trabalhos realizadas no município, em um primeiro momento elas foram desenhadas com a equipe de maneira remota, enquanto que o segundo momento ocorreu de maneira presencial com alinhamentos pontuais acerca do trabalho *in loco* a ser realizado no município. E por último, mas não menos importante, foi o evento de lançamento do planejamento turístico de Itiquira no paço municipal do município, contando com participações por parte do poder público, empresariado e sociedade civil.

Em suma, as etapas de trabalho realizadas no município de Itiquira-MT se deram em conformidade com a figura a seguir:

Quadro 1: Cronograma de execução

Estratégia	Ago	Set	Out	Nov	Dez	Jan
Definição dos períodos de coleta de dados	X					
Seleção e capacitação da equipe de coleta de dados	X					
Divisão do município em zonas prioritárias ou zona de interesse turístico		X				
Evento de lançamento do Inventário da Oferta Turística		X				
Coleta de dados		X	X			
Conferência e validação do Inventário da Oferta Turística			X	X		
Sistematização dos dados				X	X	
Entrega do Inventário						X

Fonte: ICTHUS Soluções em Turismo LTDA, 2021.

ITIQUIRA - MT

1. ITIQUIRA

1.1. HISTÓRIA DO MUNICÍPIO

O nome "Itiquira" é uma denominação dos índios Bororos, com uma palavra de origem tupi Y-TYKYRA, que significa água vertente, água em abundância, o minadouro. (PREFEITURA MUNICIPAL DE ITIQUIRA, 2021)

Primitivamente a região era habitada por povos indígenas, onde os bandeirantes deram aos índios diversos nomes: caiapós, coroados, guató, entre outros, porém, por falta de descrição adequada, não é possível identificar, apenas pelo relato dos bandeirantes, quais foram os primeiros povos indígenas da região. Convém destacar que, hoje em dia, não resta nenhuma comunidade indígena em Itiquira.

Identifica-se que muitos fatos históricos se relacionam ao rio Itiquira, que dá nome ao município. No ano de 1860, Antônio Cândido de Carvalho tornou-se o primeiro explorador desta região, no entanto, apenas em 1894, que foram realizadas algumas incursões na região do município em busca de riquezas, descobrindo que o potencial econômico do município de Itiquira era voltado para as atividades agropecuárias, com destaque para a extração de borracha dos extensos mangabais, para depois ir diminuindo essa atividade dando lugar a criação de gado.

À vista disso, com a propaganda da excelência das terras, não tardou que chegassem novos aventureiros, uns interessados nos campos para criação, outros, na extração da borracha, fazendo com que dessa forma, o processo de desenvolvimento histórico ocorresse de forma dispersa, refletindo a pouca intensidade das atividades de exploração mineral e de pecuária durante o fim do século XIX e a primeira metade do século XX.

Em 1920, chegou em Itiquira-MT, o Anaides Alves Cabral, conhecido por “Ico”, juntamente com seus pais Leurentino Dias e Luzia Cabral, onde na Fazenda Olaria, plantaram um dos maiores cafezais e bananal que já se ouviu comentar nessa redondeza, onde era comum a permanência de várias famílias trabalhando em suas terras e dela tirando o seu sustento, tendo em vista que o solo da referida fazenda era bastante fértil, sendo esses trabalhadores chamado de meeiros naquela época.

A partir de 1932 até o final dos anos 40, a exploração do diamante encontrado em profusão, trouxe migrantes do nordeste, de municípios vizinhos como Guiratinga, Poxoréo e até estrangeiros – como russos, alemães e portugueses – que se embrenharam nas matas que margeiam o rio Itiquira em busca do sonho de riqueza. À vista disso, em 1938, cerca de 500 garimpeiros viviam da extração do diamante e Itiquira possuía somente duas casas cobertas com telha de barro.

Desse modo, em 1932, teve início na região, o que hoje compreende o sítio urbano de Itiquira,

a exploração econômica do diamante, com uma corrutela garimpeira de ruas tortuosas e vida agitada. Com a chegada de novos exploradores, ricas minas foram então sendo descobertas no Vale do Ribeirão das Velhas, as minas Goiabeira e Cavouqueiro, atraindo maior número de garimpeiros que tiveram que enfrentar, também, entre as muitas dificuldades que o sertão impõe, um surto de malária, de caráter maligno e epidêmico, dizimando a população garimpeira de Itiquira. (IBGE, 2010)

José Costa Ramos foi sem dúvida, um dos primeiros garimpeiros, que em 1933, fixou residência onde hoje se encontra a Praça dos Garimpeiros, com uma estátua em sua homenagem. Com o tempo outros garimpeiros foram se estabelecendo na região tais como Oscar Silveira, Olímpio Lira, Alípio Diamantino, Silvestre Silvério Ribeiro e Vicente Silvério Ribeiro. Os três primeiros se estabeleceram no lugar a que denominaram Garimpo Goiabeira e os dois últimos, no atual Garimpo do Cavouqueiro.

Em 1935 é registrado o nascimento da primeira criança a nascer em Itiquira, bem como nesse mesmo ano se instala a primeira farmácia.

Itiquira integrava primitivamente o município de Coxim e através da Lei Estadual n° 13, de 25 de Abril de 1936, foi elevado à categoria de Distrito de Paz, ainda fazendo parte daquele município, hoje sul mato-grossense.

Depois do surto de malária, a pecuária foi o primeiro fator a impulsionar o início do povoamento, pois tudo naquela época era cerrado e pastagens onde o gado vivia solto. Com o tempo, as terras foram abrigando peões que cuidavam das terras das famílias Ferreira e Carvalho, lendários proprietários das glebas que hoje compõem o município. À vista disso, o povoado firmou-se e passou a ser conhecido por Vila do Itiquira. E, em 1937, conforme a Lei n° 118, reservou-se a área de 3.600 hectares para a instalação oficial do patrimônio de Itiquira, que ganhou este nome em função do rio homônimo, pertencendo ao município de Santa Rita do Araguaia. Iniciando assim, a vida organizada na Vila do Itiquira. (IBGE, 2010)

Por fim, conforme a Lei Estadual nº 654, de 1º de dezembro de 1953, Itiquira foi criada, desmembrando-se dos municípios de Alto Araguaia, Coxim e Poxoréu.

1.1.1 História do distrito Ouro Branco do Sul

Ouro Branco do Sul fica localizado a 83 km da sede do município, nas margens da BR - 163. Com aproximadamente cinco mil habitantes, o distrito se destaca por conter a maior produção de borracha da América do Sul. A Fazenda Plantações Edouard Michelin Ltda (PEM) possui uma superfície de 10 mil hectares, sendo 8,5 mil de seringueira (ASSEMBLEIA LEGISLATIVA DO ESTADO DE MATO GROSSO, 2010).

Conforme o vereador do distrito, os moradores contam com duas escolas, que atendem

aproximadamente mil alunos cada uma, dois Programas de Saúde da Família, um Posto de Atendimento com estrutura para hospital, uma creche que atende 145 crianças e está próxima da usina hidrelétrica Ponte de Pedra (ASSEMBLEIA LEGISLATIVA DO ESTADO DE MATO GROSSO, 2010).

Com isso, Ouro Branco do Sul que tinha o sonho de ser distrito, conseguiu através da Lei Municipal n° 1.080, de 04 de Março de 2020, que dispõe sobre a criação do Distrito de Ouro Branco do Sul, no âmbito do Município de Itiquira-MT com sede na Vila de Ouro Branco do Sul.

Figura 1: Município de Itiquira

Fonte: Diego Gonzaga de Almeida, 2021.

Figura 2 Distrito Ouro Branco do Sul

Fonte: Diego Gonzaga de Almeida, 2021.

1.2. ANIVERSÁRIO E PADROEIRO

- Data de fundação: 19 de outubro de 1937;
- Data de emancipação do município: 01 de dezembro de 1953;
- Aniversário do município: 01 de dezembro;
- Padroeira: Nossa Senhora do Carmo;
- Dia do Santo Padroeiro: 16 de julho.

1.3. DATAS E SÍMBOLOS

1.3.1 Brasão do Município

Figura 3: Brasão de Armas de Itiquira

Fonte: Prefeitura Municipal de Itiquira, 2021.

1.3.1.3 Simbolismo do Brasão

Conforme a Prefeitura Municipal de Itiquira (2021), o Brasão de Armas do município de Itiquira foi criado por Alessandro Ferreira Gonzaga, aprovado em 04 de agosto de 2011 na Administração do Prefeito Municipal Milto Luiz da Silva e Gestão Legislativa do presidente Alcides Anfilófio Campos Ferreira.

O Brasão é composto por um escudo redondo Português cortado, o 2º partido, encimado com uma Coroa Mural. O 1º Quartel, não é dividido. Em azul e verde traz elementos que simbolizam

riquezas desta terra.

- Trator: Simboliza a agricultura de Itiquira e sua força;
- Diamante: No centro superior do primeiro quartel está o diamante representando as riquezas de Itiquira e sua origem histórica;
- Boi: Na destra do primeiro quartel o boi representando a pecuária do município.
- Rio: Representando o Rio Itiquira, simbolizando o turismo, as belezas locais e a origem do nome da cidade.

Já no 2º Quartel, em verde escuro simboliza a natureza, harmonia, crescimento, exuberância, fertilidade e estabilidade, também traz elementos que massificam a riqueza local.

- Hidrelétrica: Está simbolizando riquezas tecnológicas e capacidade de crescimento;
- Estrela: No centro inferior do segundo quartel, a estrela em cor dourada representa o orgulho de pertencer ao Estado de Mato Grosso.

No 3º Quartel, tem-se o Trem, representando o progresso e a industrialização do Município. Além disso, externamente há outros símbolos, tais como:

- Coroa Mural: Coroa de prata com oito torres que é privativa das cidades, sendo cinco torres à vista. Desta cinco, as duas das extremidades são vistas pela metade, dando ideia de que suas outras metades estão dando volta para a parte de trás.
- Listel: Sob o escudo, o listel azul, em goles, com nome da cidade de Itiquira, com data do dia, mês e ano de sua emancipação política.
- Base do Escudo Principal: Elementos laterais dão suportes ao escudo simbolizando a soja e algodão, principais culturas agrícolas do Município.

1.3.2 Bandeira do Município

Figura 4: Bandeira de Itiquira

Fonte: Prefeitura Municipal de Itiquira, 2021.

1.3.3 Hino de Itiquira

De acordo com a Prefeitura Municipal de Itiquira (2021), o hino de Itiquira foi composto por Orlando Pereira.

Cantemos a nossa terra
que tão pródiga de bem
as riquezas que nela se encerram
as virtudes que contém

Oh! Rio Itiquira altivo
onde se espelha a cidade
estuaria azul e de vivo prazer
que a nossa alma invade
terra que de amor se encobre.
Gleba ideal dos sonhos meus
Itiquira terra nobre
orgulhosos cantaremos

Sua glória e seu valor
em seu seio viveremos
estrela que não se encobre
seja eterno o seu fulgor.

1.3.4 Gentílico

O gentílico de quem nasce em Itiquira é **Itiquirense.**

1.4. PODER EXECUTIVO E LEGISLATIVO

Apresenta-se a seguir nos quadros 2 e 3, a relação contendo informações a respeito das instalações públicas de Itiquira e Ouro Branco do Sul:

Quadro 2: Relação de instalações públicas de Itiquira e seus responsáveis

Órgãos / Secretarias	Endereço	Localidade	Telefone	Responsável
Administração, Planejamento, Desenvolvimento Urbano	Praça Frei Liberato Keterrer, Centro	Sede do Município	(65) 3491 1061	Glênio Fábio Vieira Fernandes
Assistência Social	AV. Adelino de Souza Campos, Centro	Sede do Município	(65) 3491 1523	Glênio Fábio Vieira Fernandes
Agricultura e Meio ambiente	Av. Pedro Campos, n° 801, Centro	Sede do Município	(65) 3491 1232	Otávio Marcus Rufino Tunes
Educação	Av Adelino De Souza Campos, n° 404, Centro	Sede do Município	(65) 3491-1065	Rosângela de Carvalho Frederico
Finanças e Arrecadação	Praça Frei Liberato Keterrer, Centro	Sede do Município	(65) 3491 1061	Alex Alves da Silva
Obras e Infraestrutura	MT 299, Bairro Arco Íris, nº 621	Sede do Município	(65) 3491-1061	Elivaldo Rodrigues da Silva
Saúde	Rua Petronilio Marques Da Silva, n° 621, Centro	Sede do Município	(65)3491-1370 (65) 3491-1388	Flávio Alexandre dos Santos
Assistência Social	AV. Adelino de Souza Campos, Centro	Sede do Município	(65) 3491 1523	Glênio Fábio Vieira Fernandes
Esporte, Cultura e Turismo	Av. Cuiabá, s/n, Centro	Sede do Município	(65) 99996-0266	Sidiclei Cordeiro da Silva

Fonte: Icthus Soluções em Turismo, 2021.

Quadro 3: Relação de instalações públicas de Ouro Branco do Sul e seus responsáveis

Órgãos / Secretarias	Endereço	Localidade	Telefone	Secretário(a) / Responsável
Gestão de Ouro Branco do Sul	Rua Zenaide Avena de Oliveira S/N	Distrito de Ouro Branco do Sul	(65) 3492 1384	João Macaúba da Silva

Fonte: Icthus Soluções em Turismo, 2021.

1.5. ASPECTOS GEOGRÁFICOS

1.5.1 Localização e População

Em conformidade com o IBGE – Instituto Brasileiro de Geografia e Estatística (2010), o município de Itiquira localiza-se a cerca de 363 Km da capital de Mato Grosso, tendo como principais vias de acesso terrestre a MT-299, MT-370, MT-471, MT-464 e MT-040, as quais configuram importantes vias de ligação e circulação municipal. A MT-370 configura a principal via de acesso à sede urbana, com ligação com a BR-163.

Figura 5: Mapa ilustrativo de Itiquira e localização no Estado

Fonte: Portal Mato Grosso, 2008.

Em seguida, no quadro 4, é exposto os dados gráficos do município de Itiquira, bem como sua localização no eixo estadual.

Quadro 4: Dados do município de Itiquira

Dados Gráficos	
Mesorregião	Sudeste Mato-grossense
Microrregião	Rondonópolis
Municípios limites	Barão de Melgaço, Santo Antônio do Leverger, Rondonópolis, Pedra Preta, Alto Garças e Sonora-MS
Coordenadas	Latitude Sul: 17° 08' 02'' Longitude Oeste: 54° 24' 55''
Altitude	522 metros
Extensão territorial	8.698,814 km²

Fonte: Instituto Brasileiro de Geografia e Estatística (IBGE), 2020.

1.5.2 Clima e Vegetação

De acordo com o Portal Mato Grosso (2017), o clima do município é tropical quente e úmido, com 3 meses de seca, de junho a agosto, sendo a precipitação média anual de 1.500 mm, com intensidade máxima em dezembro, janeiro e fevereiro. A temperatura média anual é de 22°C, com máxima de 40°C e mínima de 0°C.

E, ainda em concordância com a SEPLAG (2021) o município possui relevo Planalto Taquari-Alto Araguaia, Acumulação Inundáveis do Pantanal e Planalto São Vicente - São Gerônimo.

1.5.3 Hidrografia

Conforme o Plano Municipal de Saneamento Básico de Itiquira (2017), os rios que estão sob influência da sede urbana são, o Rio Itiquira e o Córrego Congonhas. Já os córregos que transpassam o território municipal são o Córrego Itiquira, São João, Congonhas Capoeirinhas, Roncador e Boa Esperança. Além disso, os rios que banham o município são Rio Itiquira, Rio Correntes, Rio São João, Rio Piquiri, Rio Pedra de Fogo, Rio Bom Jardim e Rio Peixe de Couro.

1.6. INDICADORES SOCIOECONÔMICOS DE ITIQUIRA

1.6.1 Índice de Desenvolvimento Humano - IDH

O Índice de Desenvolvimento Humano Municipal de Itiquira é de 0,693, ocupando 2105° lugar em comparação com outros municípios do país, de acordo com a PNUD (2010). Situando-se na faixa de Desenvolvimento Humano Médio (IDHM entre 0,600 e 0,699).

No quadro 5, é exposto que o IDHM do município em comparação com o do Brasil e Mato Grosso no ano de 1991 é considerado muito baixo (IDHM entre 0 e 0,499), no ano de 2000, o índice continuou a crescer, mas ainda ficou na faixa de baixo desenvolvimento (IDHM entre 0,500 a 0,599). Já no ano de 2010, fica claro o seu crescimento exponencial ao longo dos anos, onde o IDHM chegou a faixa média de desenvolvimento (IDHM entre 0,600 a 0,699), quase alcançando a média do estado e do país.

Quadro 5: IDHM de Itiquira em comparação com Mato Grosso e Brasil

Localidade	IDHM (1991)	IDHM (2000)	IDHM (2010)
Brasil	0,493	0,612	0,727
Mato Grosso	0,449	0,601	0,725
Itiquira	0,405	0,541	0,693

Fonte: Atlas do Desenvolvimento Humano no Brasil. PNUD Brasil, IPEA e FJP, 2020.

Por conseguinte, no quadro 6, nota-se o crescimento dos indicadores IDHM de Renda, Educação e Longevidade, nos anos de 1991 a 2010, onde indubitavelmente o indicador de renda foi o que mais se desenvolveu, entrando em 1991 com 0,701 (alto desenvolvimento - IDHM de 0,700 a

0,799) e chegando em 2010 a 0,812 (muito alto desenvolvimento - IDHM de 0,800 a 1000), seguido por longevidade e educação.

Quadro 6: Crescimento dos indicadores IDHM de Renda, Educação e Longevidade

Indicadores	1991	2000	2010
IDHM Renda	0,701	0,790	0,812
IDHM Educação	0,173	0,301	0,591
IDHM Longevidade	0,547	0,665	0,694

Fonte: Atlas do Desenvolvimento Humano no Brasil. PNUD Brasil, IPEA e FJP, 2020.

1.6.2 População

No ano de 2010, conforme o Quadro 7, o município possui cerca de 11.478 habitantes, ficando na posição 58° do ranking populacional de municípios do estado de Mato Grosso do IBGE (2010), estando com crescimento estipulado para 2021 de cerca de 13.727 habitantes.

Quadro 7: Quantidade de população nos anos de 2010 e 2021, em Itiquira

Localidade	População (2010)	População Estimada (2021)
Itiquira	11.478 pessoas	13.727 pessoas

Fonte: Instituto Brasileiro de Geografia e Estatística (IBGE), 2010.

1.6.3 Densidade Demográfica

A densidade demográfica do município com base nos dados do IBGE (2010) é de 1,32 habitantes para cada km²

1.6.4 Renda per capita

Quadro 8: Evolução da renda per capita

Localidade	Renda per capita (1991)	Renda per capita (2000)	Renda per capita (2010)
Brasil	447,56	592,46	793,87
Mato Grosso	395,34	582,62	762,52
Itiquira	240,27	500,88	602,03

Fonte: PNUD, 2013.

Conforme o evidenciado no quadro 8, a renda per capita média de Itiquira no ano de 1991 é relativamente baixa (R$ 240,27), comparada ao estado (R$ 395,34) e ao país (R$ 447,56), porém, no ano de 2000, o crescimento da renda foi imensa comparada ao censo anterior, chegando a R$ 500,88 e R$ 602,03 em 2010.

1.7. PRODUTO INTERNO BRUTO - PIB

De acordo com o Plano Municipal de Saneamento Básico de Itiquira (2017, p. 89), as principais atividades econômicas do município são a agricultura com expressiva produção de grãos, notadamente a soja e o milho. Já na pecuária o sistema é de cria, recria e corte, com grandes rebanhos. O extrativismo de diamantes é praticado intensivamente. E o território do município abriga uma das maiores plantações de seringueiras do país, cuja produção de látex contribui satisfatoriamente para o enriquecimento municipal.

Conforme o IBGE (2010), o Produto Interno Bruto é a soma de todos os bens e serviços finais produzidos por um país, estado ou cidade, geralmente em um ano. O quadro abaixo expõe a evolução dos valores do PIB do município, dos anos de 2010 a 2018.

Quadro 9: Valores do PIB ao longo dos anos (2010 a 2018)

Anos	PIB
2010	47.777,66 R$
2011	69.261,37 R$
2012	89.561,24 R$
2013	81.835,59 R$
2014	76.120,67 R$
2015	73.558,90 R$
2016	91.144,55 R$
2017	85.530,49 R$
2018	89.125,31 R$

Fonte: Instituto Brasileiro de Geografia e Estatística (IBGE), 2010.

Evidencia-se que apesar dos crescentes valores ao longo dos anos, há sempre uma queda ou aumento em comparação ao ano anterior ou posterior, como por exemplo, o aumento exorbitante de 2015 para 2016 e baixa da transição de 2016 para 2017.

1.8. INFRAESTRUTURA BÁSICA URBANA

Nos quadros a seguir, evidencia-se as percentagens do abastecimento de água, destinação do lixo e esgotamento sanitário nas zonas urbana e rural, no ano de 2010.

Quadro 10: Porcentagem de abastecimento de água nas zonas urbana e rural em 2010

Forma de saneamento	Urbano (Sede do Município)	Rural (Ouro Branco do Sul)
Rede Geral	100%	57%
Poço ou Nascente da Propriedade	0%	31%
Água a chuva armazenada em cisternas	0%	0%
Outra forma de abastecimento de água	0%	12%

Fonte: Instituto Brasileiro de Geografia e Estatística (IBGE) e Programa Nacional de Saneamento Rural (PNSR), 2010.

Constata-se que no âmbito urbano, os habitantes utilizam 100% da rede geral de abastecimento de água, enquanto que na zona rural, o meio que é mais utilizado é da rede geral (57%), seguido de poço ou nascente da propriedade (31%) e por último, outra forma de abastecimento de água (12%).

Quadro 11: Destinação do lixo nas zonas urbana e rural em 2010

	Urbano (Sede do Município)	Rural (Ouro Branco do Sul)
Coletado por serviço de limpeza	100%	57%
Coletado em caçambas de serviço de limpeza	0%	1%
Queimado na propriedade	0%	13%
Enterrado na propriedade	0%	23%
Jogado em terreno baldio ou logradouro	0%	3%
Jogado em Rio, Lago ou Mar	0%	0%
Outro destino	0%	2%

Fonte: Instituto Brasileiro de Geografia e Estatística (IBGE) e Programa Nacional de Saneamento Rural (PNSR), 2010.

Com relação a destinação de lixo na zona urbana, 100% é coletado por serviços de limpeza. Já na área rural, a destinação mais utilizada é a coleta por serviços de limpeza (57%), seguido de enterrado na propriedade (23%), jogado em terreno baldio ou logradouro (3%), outro destino (2%), e

por fim, coletado por caçambas de serviços de limpeza (1%).

Quadro 12: Esgotamento sanitário das zonas urbana e rural em 2010

	Urbano (Sede do Município)	Rural (Ouro Branco do Sul)
Rede Geral de Esgoto ou Pluvial	2%	1%
Fossa Rudimentar	94%	97%
Fossa Séptica	4%	0%
Vala	0%	1%
Rio, Lago ou Mar	0%	0%
Outro Escoadouro	0%	0%
Não tinham	0%	0%

Fonte: Instituto Brasileiro de Geografia e Estatística (IBGE) e Programa Nacional de Saneamento Rural (PNSR), 2010.

O esgotamento sanitário na zona urbana é feito pela fossa rudimentar (94%), posteriormente pela fossa séptica (4%) e a rede geral de esgoto ou pluvial (2%). Na área rural, os meios utilizados para esgotamento são através da fossa rudimentar (97%), rede geral de esgoto ou pluvial (1%) e vala (1%).

Além disso, o abastecimento de energia é feito pela empresa ENERGISA, onde atualmente fornece energia tanto em perímetro urbano, quanto rural, atendendo 100% da população. (PREFEITURA MUNICIPAL DE ITIQUIRA, 2021)

TURISMO

2. TURISMO

Neste tópico serão apresentados as estruturas e serviços de Itiquira ligadas ao turismo. Posto isso, os itens e subitens serão dispostos em conformidade com a enumeração proposta pelo MTUR (2011) na metodologia do Inventário da Oferta Turística. Desta maneira, abaixo, apresenta-se a ordem deste capítulo:

a) infraestrutura de apoio ao turismo;

b) serviços e equipamentos turísticos;

c) atrativos turísticos.

2.1. Infraestrutura de apoio ao turismo

São consideradas parte da infraestrutura de apoio ao turismo instalações e serviços públicos e privados que proporcionam o bem-estar dos residentes e também dos visitantes. A título de exemplo, o sistema de transportes, de saúde, de comunicação, de abastecimento de água, de saneamento básico, de energia, dentre outras estruturas básicas e facilidades existentes nos municípios.

2.1.1 Meios de acesso ao município

Neste subtópico serão apresentados os meios de acesso ao município de Itiquira e também uma breve contextualização dos mesmos.

Quadro 13: Infraestrutura de acesso de Itiquira-MT

Meios de acesso	Endereço
BR-163	Dá acesso ao município de Rondonópolis/Distrito de Ouro Branco do Sul
MT-040	Dá acesso a MT-463/BR-163
MT-299	Liga Itiquira ao Distrito de Ouro Branco do Sul
MT-471	Acesso a/BR-163/MT-370/Sonora-MS
MT-370	Acesso a BR-163
MT-461	Acesso a BR-364
MT-464	Divisa de MT com MS
Rodoviária de Itiquira	Av. Corumbá, 1032
Aeroporto Municipal de Itiquira	MT-040, Itiquira, 78790-000

Fonte: Icthus Soluções em Turismo, 2021.

Itiquira possui numerosas vias que cortam seu território, sendo a mais bem conservada a BR-163, em vistas de ser totalmente duplicada, bem sinalizada, como também por contar com um asfaltamento de qualidade. Hoje, a gestão da via é feita pelo Consórcio Brasil S.A.

Já as rodovias MT (299, 370 e 471), também são vias muito utilizadas, no entanto, elas não estão em excelente estado de conservação carecendo de ações como, por exemplo, sinalização em geral (solo, acesso, riscos, etc), reparo no asfaltamento, iluminação em alguns pontos, dentre outras ações.

Contudo, mesmo com esses problemas, comparando-as com a realidade estadual é possível considerar as rodovias supramencionadas como boas e com condições favoráveis para tráfego, logo, necessitando dos reparos apenas como medida de aperfeiçoamento das vias.

Ao passo que as rodovias MT (040, 461 e 464), encontram-se em estado de conservação ruim/péssimo, pois não são pavimentadas e nem possuem sinalização adequada; em períodos chuvosos as dificuldades encontradas por munícipes e trabalhadores que necessitam transitar por essas rodovias são ainda maiores em virtude dos números atoleiros.

Acerca do aeroporto de Itiquira, o espaço ainda está funcionando, mas é utilizado esporadicamente e não possui voos comerciais. Já a rodoviária foi reformada e reinaugurada recentemente, no momento, somente a empresa Angelo Transportes está operando no local.

Principais distâncias: Distrito de Ouro Branco do Sul (78,9 km), Sonora-MS (101 km), Alto Araguaia (119 km), Alto Garças (126 km), Rondonópolis (146 km), Pedra Preta (166 km), Cuiabá (358 km), Goiânia-GO (631 km), Brasília (837 km) e São Paulo (1232 km).

2.1.2 Sistema de comunicação

Neste subtópico são apresentados os sistemas de comunicações de Itiquira, tais como: agências postais, rádios, jornais, sites de notícias, revistas, como também emissoras de TV.

2.1.2.1 Agências postais

Quadro 14: Agência dos Correios em Itiquira

Nome Popular	Endereço	Localidade	Telefone
Correios - Itiquira	Rua José Ferreira de Carvalho, 414 - Centro Histórico	Sede do Município	(65) 3491-1134

Fonte: Icthus Soluções em Turismo, 2021.

Quadro 15: Agências de Correio em Ouro Branco do Sul

Nome Popular	Endereço	Localidade	Telefone
Correios - Ouro Branco do Sul	R Edilson Pedro Martelo, s/n, centro	Ouro Branco do Sul	–

Fonte: Icthus Soluções em Turismo, 2021.

2.1.2.2 Rádios

Quadro 16: Rádio disponível na cidade

Nome Popular	Endereço	Localidade	Telefone
Rádio Bambina AM 1080	Rua José Costa Ramos, 600	Sede do Município	(65) 3491-1070

Fonte: Icthus Soluções em Turismo, 2021.

2.1.2.3 Jornais, sites de notícias e revistas

Quadro 17: Site de Notícias de Itiquira

Nome Popular	Endereço eletrônico	Telefone
Site da Câmara Municipal	https://www.itiquira.mt.leg.br/	(65) 3491-1514
Site da Prefeitura Municipal	https://www.itiquira.mt.gov.br/	(65) 3491-1061

Fonte: Icthus Soluções em Turismo, 2021.

Além dos sites dispostos no quadro acima, as informações online circulam por meio das redes sociais oficiais do poder público e da filial da Record TV em Itiquira.

2.1.2.4 Emissoras de TV

Quadro 18: Emissora de TV

Nome Popular	Endereço	Localidade	Telefone
Record TV Itiquira	Rua das Oliveiras, 693-571	Sede do Município	(65) 3491-1470

Fonte: Icthus Soluções em Turismo, 2021.

Destaca-se que o município também possui o funcionamento de emissoras com as programações nacionais/regionais, tais como: Globo, Record, SBT e TV Cidade Verde.

2.1.2.5 Sistema de segurança

Quadro 19: Equipamentos e serviços de segurança

Nome Oficial	Endereço	Localidade	Telefone
Polícia Militar	Avenida 13 de Maio, nº 276, centro	Sede do Município	(65) 3491-1239
Polícia Judiciária Civil	Avenida Treze de Maio, 296	Sede do Município	(65) 3491-1300
Departamento de Polícia Rodoviária Federal	BR-163, Itiquira - MT	Sede do Município	–

Fonte: Icthus Soluções em Turismo, 2021.

Quadro 20: Equipamentos e serviços de segurança em Ouro Branco do Sul

Nome Oficial	Endereço	Localidade	Telefone
Núcleo de Polícia Militar – Ouro Branco do Sul	Rua Edilson Pedro Martelo, s/n, centro	Ouro Branco do Sul	(65) 99985-7199

Fonte: Icthus Soluções em Turismo, 2021.

2.1.3 Sistema de saúde

O sistema de saúde de Itiquira é estruturado para atender bem a demanda local, em virtude da sua capacidade que conta com hospital, pronto socorro, assim como de unidades de saúde, pode-se dizer que a cidade também tem capacidade de atender uma possível demanda flutuante gerada pelo turismo.

Atualmente, não são realizadas cirurgias de alta complexidade no sistema de saúde local, nestes casos os munícipes precisam se deslocar até Rondonópolis para que suas necessidades emergenciais possam ser atendidas e, em alguns casos mais específicos, é preciso realizar o deslocamento para Cuiabá ou Várzea Grande. Abaixo, nos quadros 21 e 22, apresenta-se os equipamentos e serviços de saúde identificados durante o processo de inventariação no município.

2.1.3.1 Hospitais

Quadro 21: Equipamentos de saúde de Itiquira (Sede)

Nome Fantasia	Endereço	Localidade	Telefone
Unidade de Saúde da Família Holmes Lins	MT-370, s/n, bairro Poxoréu	Sede do Município	(65) 3491-1370
Laboratório Municipal Honorata	Rua Dom Vonibaldo, s/n,	Sede do Município	(65) 3491-1272

Anicesio da Silveira	centro		(65) 3491-1274
Unidade de Saúde da Família Elísio de Souza Brito	Avenida Álvaro José Monteiro, s/n, bairro João de Barro	Sede do Município	(65) 3491-1434
Hospital Municipal Osnir Bortolini	Avenida 13 de maio, s/n, centro	Sede do Município	(65) 3491-1364
Unidade de Saúde da Família Central de Itiquira	Avenida Adelino de Souza, s/n, centro	Sede do Município	(65) 3491-1428
Unidade de Reabilitação Dr. Osvaldo Fraga de Melo	Avenida Adelino de Souza Campos, 460, centro	Sede do Município	(65) 3491-1190
Unidade de Controle de Endemias Itiquira	Rua Mato Grosso, s/n, bairro Poxoréu	Sede do Município	(65) 3491-1129

Fonte: CNESWeb; Icthus Consultoria, 2021.

Quadro 22: Equipamentos de saúde de Ouro Branco do Sul

Nome Fantasia	Endereço	Localidade	Telefone
Pronto Atendimento Adroaldo Gatto Itiquira	Rua das Andorinhas, s/n	Ouro Branco do Sul	(65) 3492-1039
Laboratório Laber	Rua dos Canários, s/n	Ouro Branco do Sul	(67) 3254-1603
Unidade de Saúde da Família Voo Livre Zamboni	Rua Jandir Suzin, quadra 37m n° 01	Ouro Branco do Sul	(65) 3492-1276
Unidade de Saúde da Família Adroaldo Gatto	Rua Arapongas, s/n	Ouro Branco do Sul	(65) 3492-1323
Unidade de Controle de Endemias de Ouro Branco do Sul	Rua interna B, quadra 27, lote 4, n° 4	Ouro Branco do Sul	–

Fonte: CNESWeb; Icthus Consultoria, 2021.

2.1.3.2 Clínicas Médicas

Quadro 23: Clínicas Médicas (sede)

Nome	Endereço	Localidade	Telefone
Equilíbrio Fisioterapia e Estetica ME	Rua Álvaro José Monteiro, 1448, centro	Sede do Município	(65) 99621-1415
Anaides Cabral de Freitas	Rua José Ferreira de Carvalho, 365, centro	Sede do Município	–

Fonte: Icthus Soluções em Turismo, 2021.

Quadro 24: Clínicas Médicas em Ouro Branco do Sul

Nome	Endereço	Localidade	Telefone
Zelos Clinica Medica e Pediatrica	Rua João de Barro, quadra 12, n° 15	Ouro Branco do Sul	–

Fonte: Icthus Soluções em Turismo, 2021.

2.1.3.3 Farmácias e drogarias

Quadro 25: Farmácias e Drogarias

Nome	Endereço	Localidade	Telefone
Farmácia Básica Municipal de Itiquira Diraci Alves Martins	Rua Dom Vonibaldo, s/n, centro	Sede do Município	(65) 3491-1370
Farmácia Interna do Hospital Municipal Bartolini	Avenida Treze de maio, 500, centro	Sede do Município	(65) 3491-1370
Central de Abastecimento Farmacêutico de Itiquira	Rua Dom Vonibaldo, s/n, centro	Sede do Município	–
Droga + Vida	Rua Dom Vonibaldo, 734	Sede do Município	(65) 99675-7220
Drogaria Mato Grosso	Rua Fernando Corrêa da Costa, 343	Sede do Município	(65) 3491-1007
Saúde Pharma	Avenida Cuiabá, 445, centro	Sede do Município	(65) 3491-1018

Fonte: Icthus Soluções em Turismo, 2021.

Quadro 26: Farmácias e Drogaria em Ouro Branco do Sul

Nome	Endereço	Localidade	Telefone
Farmácia Básica Municipal de Ouro Branco do Sul	Rua das Andorinhas, s/n	Ouro Branco do Sul	(65) 3492-1039
Farmácia Interna do Pronto Atendimento Adroaldo Gatto	Rua das Araporangas, s/n	Ouro Branco do Sul	(65) 3492-1039
Farmácia Pharma Luz	Rua Zenaide Avena de Oliveira, s/n, quadra 29, lote 4	Ouro Branco do Sul	(66) 99619-7668

Fonte: Icthus Soluções em Turismo, 2021.

2.1.3.4 Clínicas odontológicas

Quadro 27: Clínicas Odontológicas (Sede)

Nome	Endereço	Localidade	Telefone
Odonto Lyfe	Avenida Álvaro José Monteiro, 155, centro	Sede do Município	(65) 3491-1224
Cezar Danillo Raymundo da Silva	Avenida Álvaro José Monteiro, 1020, centro	Sede do Município	(65) 99934-9110
Francielle Dalla Valle	Avenida Cuiabá, 874, centro	Sede do Município	(65) 3491-1454
Denise Maria Bordignon Garmatter Cardoso	MT 370, s/n, Bairro Poxoréu	Sede do Município	(65) 3491-1227
Consultório Odontológico	Rua Fernando Correa da Costa, 375, centro	Sede do Município	(65) 99953-6782

Fonte: Icthus Soluções em Turismo, 2021.

Quadro 28: Clínicas Odontológica Ouro Branco do Sul

Nome	Endereço	Localidade	Telefone
Consultório Odontológico Fidélis S E	Rua dos Biguas, 19	Ouro Branco do Sul	–
Dr. Wilmárcia Barbosa de Souza	Rua dos Tucanos, 01	Ouro Branco do Sul	(65) 99952-2225

Fonte: Icthus Soluções em Turismo, 2021.

2.1.3.5 Clínicas veterinárias

Quadro 29: Clínicas Veterinárias

Nome	Endereço	Localidade	Telefone
Pet Shop Quatro Patas	Rua Dom Vonibaldo, n°752	Sede do Município	(65) 3491-1653

Fonte: Icthus Soluções em Turismo, 2021.

Quadro 30: Clínica Veterinária em Ouro Branco do Sul

Nome	Endereço	Localidade	Telefone
Veterinária Agropet	Rua Zenaide Avena	Ouro Branco do Sul	(65) 99699-7834

Fonte: Icthus Soluções em Turismo, 2021.

2.1.4 Sistema Educacional

Segundo os dados do INEP, por meio do Censo Escolar (2020), Itiquira conta com 3.292 alunos regularmente matriculados na rede municipal e estadual. O município possui 10 escolas que mesclam entre si a oferta de ensino infantil, fundamental e médio, como também da modalidade EJA – Educação de Jovens e Adultos.

A oferta do sistema educacional do município não conta com instituições de nível técnico ou superior presencial, em vistas disso os munícipes deslocam-se para Rondonópolis para terem acesso a esses níveis de ensino. Entretanto, existem opções online via EAD – Ensino a Distância, portanto, os interessados contam com uma oferta quase que ilimitada das inúmeras instituições pelo país que atuam via internet.

Quadro 31: Instituições de ensino de Itiquira (sede)

Nome da instituição	Etapas	Endereço	Localidade	Telefone
EMEI – Professora Maria Inês Inácio de	Ensino fundamental	Rua João Batista Vidotti, 495, Centro	Sede do Município	(65) 99998-7506

Jesus "Creche Municipal Branca de Neve"				
EMEB – Anfilófio de Souza Campos	Ensino infantil, fundamental, anos iniciais e finais	Rua Lúcio de Mendonça Primo, 1233, João de Barro	Sede do Município	(65) 3491-1717
EMEB – José Rodrigues da Silva	Ensino infantil e fundamental	Rua E, Poxoréu, 78790-00	Sede do Município	(65) 3491-1528
Escola Estadual Dom Aquino Corrêa	Ensino fundamental e médio	Rua Dr. Fernando Corrêa da Costa, S/N, Centro	Sede do Município	(65) 3491-1491
EMEB – São João Batista	Ensino infantil e fundamental	MT 299, KM 36, Fazenda Esperança, S/N, Zona Rural.	Sede do Município	(65) 99693-0735
EMEB – Francisco Andrea Marchett	Ensino infantil e fundamental	Rodovia BR 163, KM 483, S/N, Mineirinho, Zona Rural	Sede do Município	(65) 3491-1065
EMEB – Santo Antônio do Paraíso	Ensino infantil e fundamental	Fazenda Santo Antônio do Paraíso, Zona Rural.	Sede do Município	(65) 3491-1065

Fonte: QEdu, 2021.

Quadro 32: Instituições de ensino de Ouro Branco do Sul

Nome da instituição	Etapas	Endereço	Localidade	Telefone
EMEB – Jorge Eduardo Raposo Medeiros)	Ensino infantil e fundamental	Rua Zenaide Avena de Oliveira, S/N	Ouro Branco do Sul	(65) 3492-1145
CMEI – Zelavir José Wans	Ensino infantil	Rua Zenaide Avena de Oliveira, S/N, Zona Rural	Ouro Branco do Sul	(65) 99904-3800
Escola Estadual Bonifácio Sachetti	Ensino fundamental e médio	Av. Jorge Eduardo Raposo de Medeiros, quadra 17, lote 01	Ouro Branco do Sul	(65) 3492-1051

Fonte: Qedu, 2021.

2.1.4.1 Ensino em turismo

Não há instituições de ensino em turismo no município, para os alunos que tenham interesse na modalidade presencial do curso, no momento, há opções presenciais no Instituto Federal de Mato Grosso – Cel. Octayde Jorge da Silva em Cuiabá-MT (359 KM) e, também, no campus UNEMAT em Nova Xavantina-MT (488 KM).

Além das opções presenciais, existe a possibilidade da realização do curso na modalidade 100% online por outras instituições privadas pelo Brasil afora, bem como da possibilidade de fazer o curso EAD pela UNEMAT, onde o aluno pode realizar as aulas diretamente de casa ou nos mais diversos campus avançados da instituição.

2.1.5 Outros serviços e equipamentos de apoio

São englobados nesta categoria os equipamentos e serviços complementares para o bom andamento da atividade turística, a saber: as compras especiais, o comércio turístico, os serviços bancários, os postos de combustíveis, bem como os serviços automotivos/mecânicos. Posto isso, ao longo dos próximos subtópicos serão apresentados, de maneira respectiva, cada um dos itens elencados durante o processo de inventariação.

2.1.5.1 Compras especiais

São localidades ou serviços prestados, cujo turista, visitante ou morador pode comprar itens que, usualmente, não são possíveis se encontrar nos comércios comuns. À guisa de exemplo, são considerados enquanto compras especiais: os viveiros, as feiras, os mercados municipais, as galerias, os shoppings, as lojas de artigos eletrônicos, os antiquários, etc.

Estas localidades não são necessariamente atrativos turísticos, mas podem ser consideradas como atrações complementares que podem maximizar a experiência positiva do turista. Nos quadros 33 e 34, expõe-se esses serviços/comércios identificados na sede e no distrito.

Quadro 33: Compras especiais (sede)

Nome Fantasia	Endereço	Localidade	Telefone
Armazém grãos e Especiarias	Avenida Adelino de Souza Campos, 103, centro	Sede do Município	(66)99647-5185
Doceria Decor	Avenida Pedro Campos, 492, centro	Sede do Município	(65)99968-9880
Feira Municipal de Itiquira	Avenida Corumbá, 777	Sede do Município	–
Loja de artigos e presentes	Avenida Pedro Campos, 932, centro	Sede do Município	(65)99961-9276
Loja Mix Sertanejo	Av Cuiabá, Nº 610, Centro	Sede do Município	(65) 99996-2062
Menina Biju	Rua Dom Vonibaldo, S/N, Centro.	Sede do Município	(65)99936-0756
Viveiro Menina Flor	Avenida Avelino de Souza Campos, 216, centro	Sede do Município	(65) 99974-3957

Fonte: Icthus Soluções em Turismo, 2021.

Quadro 34: Compras especiais de Ouro Branco do Sul

Nome Fantasia	Endereço	Localidade	Telefone
Divina Flores	Rua Edilson Pedro Martelo, S/N	Ouro Branco do Sul	–
Feira Municipal do Distrito Ouro Branco do Sul	–	Ouro Branco do Sul	–

Fonte: Icthus Soluções em Turismo, 2021.

Figura 6: Feira Municipal de Itiquira

Fonte: Icthus Soluções em Turismo, 2021.

2.1.5.2 Comércios Turísticos

Quadro 35: Comércio turístico (Sede)

Nome Fantasia	Endereço	Localidade	Telefone
Associação de Arte e Cultura de Itiquira - Casa do Artesão	Avenida Treze de Junho	Sede do Município	(65) 99627-0445
Ateliê do Cerrado	MT 299, Jardim Arco-íris II, 770	Sede do Município	(65) 99628-6869
InnovaCell	R João Batista Vidotti, 131 B	Sede do Município	(67) 99929-3918
Loja Tem Tudo	Adelino de Souza Campos, 267, Centro	Sede do Município	(65) 3491-1110
Mini Shopping do Cabeça	Av Cuiabá, Nº 474 no bairro Centro	Sede do Município	(65) 99621-7686
Mariscenia Presentes	Avenida Dr Fernando Corrêa da Costa, 406	Sede do Município	(66) 99647-5185
Mega utilidades	Rua Dom Vonibaldo, Centro, 573	Sede do Município	(65) 99643-4488
Multstock	Avenida José Monteiro, 1002, Centro	Sede do Município	(65) 99977-6154
Zaqueu Variedades	Rua Dom Wunibaldo, 722	Sede do Município	65 996632290
Zaquel Cell	Avenida Adelino de Souza Campos, 100, Centro	Sede do Município	66996796106

Fonte: Icthus Soluções em Turismo, 2021.

Quadro 36: Comércio turístico de Ouro Branco do Sul

Nome Fantasia	Endereço	Localidade	Telefone
Sublimacell	R. Edilson Pedro Martelo, s/n	Ouro Branco do Sul	(65) 99932-0971

Fonte: Icthus Soluções em Turismo, 2021.

2.1.5.3 Serviços bancários

Quadro 37: Equipamentos e serviços bancários (sede)

Razão Social	Endereço	Localidade	Telefone
Banco do Brasil	Avenida Pedro Campos,779 Sede - Centro	Sede do Município	(65) 3491-1119
Sicredi	Praça Frei Liberato, 104	Sede do Município	(65) 3491 1626
Caixa Econômica Federal	Avenida Cuiabá, 185 - Centro	Sede do Município	(65) 3363-7300

Fonte: Icthus Soluções em Turismo, 2021.

Quadro 38: Equipamento e serviços bancários de Ouro Branco do Sul

Razão Social	Endereço	Localidade	Telefone
Banco do Brasil	Avenida Jorge Eduardo R. de Medeiros, s/n	Ouro Branco do Sul	(65) 3492-1280
Sicredi	Rua Edilson Pedro Martelo, 18, Qd 29 Lt 18	Ouro Branco do Sul	(65) 3492 1194

Fonte: Icthus Soluções em Turismo, 2021.

2.1.5.4 Serviços automotivos

São serviços prestados a determinado público que necessita de ajuda ou reparos nos automóveis. E este serviço é extremamente essencial não só para os habitantes, mas também para os viajantes que estão de passagem. Com isso, o município dispõe de diversos estabelecimentos e serviços de oficina, guincho e outros serviços de atendimento a veículos leves e pesados, e motocicletas, nas mais diversas especialidades.

Quadro 39: Serviços automotivos (sede)

Nome Fantasia	Endereço	Localidade	Telefone
Auto Car	Quadra 35 B, lote 14, centro	Sede do Município	(65) 99945-4203
Borracharia Avenida	–	Sede do Município	(65) 99801-4315
Ame Car Multimarcas	Rua Álvaro José Monteiro, 1225	Sede do Município	(65) 99636-1616
Metalúrgica e Radiadores Vitória	Rua Vinte e Dois, s/m, centro	Sede do Município	(65) 3491-1631
Pinguim Instalação e Manutenção	Rua Lima Barreto, 3	Sede do Município	(65) 3491-1551
Naldo Motos	Rua Vinte e Um, 130-250	Sede do Município	(65) 3491-1483
Falcão Ar	Rua Eunápio Mascarenhas De Moraes, 592, bairro Goiás	Sede do Município	(65) 99912-5095
Borracharia Lava Car do Aleks	Rua Eunápio Mascarenhas, 395, bairro Goiás	Sede do Município	(65) 99951-0333

Fonte: Icthus Soluções em Turismo, 2021.

Quadro 40: Serviços automotivos de Ouro Branco do Sul

Nome Fantasia	Endereço	Localidade	Telefone
Moto e Bike Guedes	Distrito Ouro Branco do Sul	Ouro Branco do Sul	–
Auto Elétrica Central	Rua Dos Bicudos, 10, quadra 04 lote 10	Ouro Branco do Sul	(65) 3492-1089
Racing Motos	R. Edilson Pedro Martelo, s/n	Ouro Branco do Sul	(65) 99917-5787
HS Automotivo	Avenida Getúlio Vargas, 08	Ouro Branco do Sul	(65) 99817-9979
Oficina do João	Rua dos Periquitos, S/N	Ouro Branco do Sul	(65) 99967-0368
Comando Diesel	Rua Edilson Pedro Martelo, S/N	Ouro Branco do Sul	(65) 99696-9018
Líder peças	Rua dos Periquitos, Lote 13, Quadra 14	Ouro Branco do Sul	(65) 3492-1303 (65) 99956-7894
Borracharia Ouro Branco	BR-163, KM 545	Ouro Branco do Sul	–
Borracharia Avenida	Avenida Getúlio Vargas, S/N	Ouro Branco do Sul	(65) 99801-4315

Fonte: Icthus Soluções em Turismo, 2021.

2.1.5.5 Postos de combustível

Os postos de combustível também possuem grande importância pois é através deles que pode ser feita a comercialização de combustíveis e outros serviços como comercialização de lubrificantes, serviços de lava jato, entre outros. Desse modo, a sede do município possui dois postos de combustível, e dois postos no distrito de Ouro Branco do Sul, todos evidenciados nos quadros 41 e 42.

Quadro 41: Postos de Combustível

Nome Fantasia	Endereço	Localidade	Telefone
Posto Santa Mônica 5	Avenida Adelino de Souza Campos	Sede do Município	(65) 3491-1716
Auto Posto Filo	Avenida Cuiabá, 194	Sede do Município	(65) 3491-1266

Fonte: Ichtus Consultoria, 2021.

Quadro 42: Postos de Combustível de Ouro Branco do Sul

Nome Fantasia	Endereço	Localidade	Telefone
Posto Santa Mônica 4	Avenida Jorge Eduardo Raposo De Medeiros, s/n	Ouro Branco do Sul	(65) 3457-9163 (66) 3423-3868
Posto Roma	Rodovia Br 163 Km 10, SN	Ouro Branco do Sul	(65) 3492-1900

Fonte: Icthus Soluções em Turismo, 2021.

SERVIÇOS E EQUIPAMENTOS TURÍSTICOS

3. SERVIÇOS E EQUIPAMENTOS TURÍSTICOS

Em suma, os serviços e equipamentos turísticos são um conjunto de serviços, edificações e instalações indispensáveis ao desenvolvimento da atividade turística e que existem em função desta. Compreendem os serviços e os equipamentos de hospedagem, alimentação, agenciamento, transportes, para eventos, de lazer, etc (MTUR, 2018).

3.1. SERVIÇOS E EQUIPAMENTOS DE HOSPEDAGEM

Os serviços e equipamentos de hospedagem, conforme o Ministério do Turismo (2018), são estabelecimentos que oferecem alojamento e serviços necessários ao conforto do hóspede, como recepção, guarda de bagagem, conservação, manutenção, arrumação e limpeza das áreas, instalações e equipamentos etc.

Atualmente, Itiquira possui **10 meios de hospedagens** formalizados em sua extensão territorial, com uma capacidade de oferta total de **157 unidades habitacionais (UH) e 398 leitos disponíveis**. Na semana em que a equipe esteve realizando o inventário presencial no município, pode-se verificar uma taxa de ocupação de aproximadamente 100% em todos os hotéis visitados, não obstante, estes valores não serão utilizados para fins de planejamento, em vistas da maioria dos proprietários não terem um controle exato da média de ocupação.

De maneira individualizada, a sede do município possui **6 meios de hospedagens** com **89 Unidades Habitacionais** e **209 leitos**. Ao passo que o Distrito de Ouro Branco do Sul **possui 4 meios de hospedagens**, sendo uma oferta que conta com **68 Unidades Habitacionais** e **189 leitos** disponíveis.

Em dias habituais, a demanda de hóspedes consegue ser atendida sem grandes esforços, no geral, o público que mais utiliza os meios de hospedagens da sede do município são os trabalhadores sazonais, prestadores de serviços, representantes comerciais, etc. O público de Ouro Branco do Sul também não se difere muito da sede, além dos trabalhadores e prestadores de serviços, há também uma procura significante de viajantes e caminhoneiros devido ao grande fluxo existente na BR-163.

A grande maioria dos hotéis de Itiquira carecem de adequação em sua infraestrutura,

ações que busquem a qualidade no atendimento, como também de ações de marketing e presença digital.

Relativizando a oferta da sede e do distrito, ambas não conseguem atender uma demanda maior gerada através da realização de eventos programados, por exemplo, logo, para que esta demanda flutuante seja atendida é preciso verificar a expansão dos leitos e unidades habitacionais disponíveis em Itiquira.

De maneira geral, a seguir, constam os quadros com a relação geral da oferta dos meios de hospedagens de Itiquira.

10

Empreendimentos

398

Leitos

Quadro 43: Meios de hospedagens (sede)

Hotel	Endereço	Localidade	Telefone	N° de UH's	N° de leitos
Hotel Bela Vista	Rua Matias Alcântara Soares, s/n, bairro Poxoréo	Sede do Município	(65) 99603-8043	6	17
Hotel Beira Rio	Rodovia Mt 370 Km 01, Nº 01, bairro Poxoréo	Sede do Município	(65) 99917-5707	20	53
Hotel Samambaia	Rua das Oliveiras, 387, Centro	Sede do Município	(65) 99673-2563	30	70
Hotel Tropical	Avenida Adelino Souza Campos, 372, centro	Sede do Município	(65) 99912-3160	17	35
Pizzaria e Hotelaria Gaúcha	Avenida Lúcio Mendonça Primo, bairro Jardim Planalto, 880	Sede do Município	(65) 99938-6181	7	16
RV Modas e Dormitório	Rua Fernando Correa da Costa, 361-A,	Sede do Município	(65) 99930-4353	9	18

Alvorada	Centro.				
			Total	**89**	**209**

Fonte: Icthus Soluções em Turismo, 2021.

Quadro 44: Meios de hospedagem de Ouro Branco do Sul

Hotel	Endereço	Localidade	Telefone	N° de UH's	N° de leitos
Hotel Campo Belo	Rua Do Tucano, Quadra 14, Nº S/N, Zona Rural	Ouro Branco do Sul	(66) 99690-4354	15	60
Hotel Jem	Rua Getúlio Vargas, 11, Zona Rural	Ouro Branco do Sul	(65) 99964-2861	12	35
Hotel Ouro Branco	Avenida Beija Flor, Nº 01 - Qda 35-A Lotes 01/02, Zona Rural	Ouro Branco do Sul	(65) 99667-8425	17	34
Hotel Pousada das Araras	Avenida Jorge Eduardo Raposo de Medeiros, n 6, zona rural	Ouro Branco do Sul	(65) 99668-4009	24	60
			Total	**68**	**189**

Fonte: Icthus Soluções em Turismo, 2021.

3.2. SERVIÇOS E EQUIPAMENTOS DE ALIMENTOS E BEBIDAS

No que tange à oferta total de alimentos e bebidas (A&B), hoje, Itiquira conta com um total de **95** empreendimentos voltados ao segmento de A&B. Deste valor total, **55** estabelecimentos estão localizados na **sede do município**, **8 na zona rural**, bem como os outros **32** pertencem ao **Distrito de Ouro Branco do Sul**. Abaixo, expõe-se esta relação de estabelecimentos com maiores detalhes.

Quadro 45: Empreendimentos de alimentos e bebidas (Sede)

Nome	Tipo	Endereço	Telefone	Capacidade por dia	Capacidade pessoas sentadas
Restaurante e Conveniência Duas Irmãs	Conveniência e Restaurante	Rua Matias Alcantara Soares, sn, bairro Poxoréu	(65) 99663-8602	30	16
Churrascaria Luval	Restaurante	Rua Matias Alcântara Soares, S/N, Bairro Poxoréu	(66) 99631-1514	45	28
Conveniência Santa Mônica V	Conveniência	Avenida Adelino de Souza Campos	(65) 3491-1716	34	16
Conveniência Auto Posto Filó	Conveniência	Avenida Cuiabá, 194	(65) 3491-1266	29	20
Marmitaria da	Restaurante	Bairro Nascente do Sol,	(65) 999784367		

Dona Glória		MT - 299		16	4
Churrascaria Monteiro	Restaurante	Avenida José Ferreira de Carvalho, 473	(65)3491-1384 (65)99960-9364	70	50
Panificadora Vitória	Padaria	Avenida Lúcio de Mendonça Primo, 464	(65) 9994-33545	30	8
Bar Alto da Colina	Bar	Rua Graciliano Ramos, 66	(66) 996098347 / (65) 996468826	12	10
Panificadora Souza SE	Padaria	Rodovia VT, 299, Jardim Planalto	(65) 99628-4451	100	–
Dilsa Pão Caseiro	Padaria	Avenida Álvaro José Monteiro, 1027	(65) 99971-7989	40	5
Sorveteria Ki Delicia	Sorveteria	Avenida José Álvaro Monteiro, 1028, centro	(65) 99621-1480	–	14
Restaurante e Lanchonete Ponto Certo	Restaurante	Avenida Dom Vonibaldo, 967	(65) 99603-7640 / (65) 99998-5664	50	27
Sorveteria Duas Irmãs	Sorveteria/Açaiteria	Avenida Dom Vonibaldo, 609	(65) 99945-8186	–	12
Ponto X Pastelaria	Pastelaria	Rua Florêncio Rodrigues de Souza, 237	(65) 9689-8150	20	30
Restaurante e Marmitaria Inovação da Dinha	Restaurante	Avenida Cuiabá, S/N, Anexo ao posto BR, Centro	(65) 99679-5742	40	47
Ponto do Espeto do Gordo	Restaurante/espetaria	Rua Dom Vonibaldo, 675, centro	(66) 99715-1628	40	4
Lanchonete Califórnia	Lanchonete	Rua Dom Vonibaldo, s/n, centro	(67) 99626-9276	30	20
Supermercado e Conveniência do Dedinho	Conveniência	Rua Dom Vonibaldo, Nº 619 no bairro Centro	(65) 3491-1386	40	20
Café com Bobagem	Cafeteria	Rua Costa Ramos, 695	(65) 9800-3635	30	10
Padaria São José	Padaria	Avenida Adelino de Souza Campos, 133, centro	(65) 99271-9991	20	8
Pastelaria da Feira Municipal	Lanchonete/Pastelaria	–	(65) 9996-6675	45	–
Espetinho da Rose	Restaurante/espetaria	Avenida Fernando Corrêa da Costa, s/n	(65) 9997-0260	–	–
Padaria e Confeitaria Pão Doce Pão	Confeitaria/Padaria	Avenida Cuiabá, 515, centro	(65) 3349-1112	40	20
Araújo Delivery Pizzas	Pizzaria	Avenida Cuiabá, s/n	(65) 99645-3039	23	–
Império Petiscaria	Petiscaria	Avenida Cuiabá, 950, centro	(66) 99900-9007	20	20
Espetinho do Bruce Lee	Espetaria	Avenida Cuiabá, S/N, ao lado do Ginásio Robertão	(65) 99953-8221	–	4
Bar Esporte	Bar	Avenida Cuiabá, 1024, Centro	(65) 99963-1011	15	25
Lanchonete 100 Nome	Lanchonete	R. João Batista Vidote, 239-125	(65) 3491-1061	15	8

Espetinho dos Amigos	Restaurante/Espetaria	Rodovia MT 299, nº 647, Bairro - Jardim Planalto	(65) 99614-3963	–	–
Boteco do Boneco	Bar	Rua Rui Barbosa, 91, João de Barro	(65) 99621-0911	7	10
Bar Encontro dos Amigos	Bar	Avenida Cuiabá, Centro, 495	(65) 99611-5303	5	8
Mix Açai	Sorveteria/Açaiteria	Avenida Cuiabá, 445, centro	(65) 99817-0276	50	8
Esquinão Bar	Bar	Avenida Cuiabá 301	(65) 99624-5418	15	9
Bar da Neuzinha	Bar	Avenida Fernando Corrêa da Costa, 234	(65) 99675-0302	–	8
Bar Soares	Bar	Rua Doutora Análises Cabral, 63	(65) 99986-1315	40	8
Choperia Tropical	Choperia	Avenida Adelino de Souza de Campos, 372	(65) 99912-3160	25	7
Show Bar	Bar	Rua E, 658	(65) 99621-0612	30	50
Sorveteria Gebon	Sorveteria	–	–	20	16
Empório Esfiharia	Lanchonete	Rua A, N°766	(65) 99671-0209	–	–
Delícias da Dri	Lanchonete	Rua José Francisco dos Santos, n° 122	(65) 3491-1551	—	—
Conveniência Áurea Bebidas	Conveniência	Av Lúcio Mendonça Primo, 297, Centro	(65) 99933-2820	18	25
Lanchonete e Churrascaria Santa Mônica	Lanchonete e Restaurante	Br 163, Km 48,3, sala 01	(66) 3457-9163	85	40
Lanchonete Rio Correntes	Lanchonete	Br 163, km 04	(66) 99622-7809	—	—
Platz Restaurante	Restaurante	BR-163, Dependências do Posto Fiscal Benedito Corbelino	(65) 3665-5414	—	—
Profort Restaurante e Segurança	Restaurante	Dom Wunibaldo, 14, Centro	(65) 99611-1304	—	—
Restaurante e Marmitaria do Clarindo	Restaurante	Avenida Cuiabá, 194, Centro	(65) 3491-1192	—	—
Restaurante & Marmitaria do Ale	Restaurante	Avenida Isaias Campos, 684, Centro	(66) 99911-2484	—	—
Cantina Sabor do Sul	Restaurante	Br 163, km 28, Zona rural	(67) 3254-1603	—	—
Restaurante Belo Monte	Restaurante	Ferroviário da Ferronorte, s/n	(65) 3491-1112	—	—
Restaurante da Família Santos	Restaurante	Br 163, Km 35	(66) 99676-8892	—	—
Cantinho do Açaí	Açaiteria	Av. Dom Wonibaldo, 619, Centro	(65) 99993-6679	—	—
Bob Exponja Lanches	Lanchonete	Av. Dom Wonibaldo, s/n	(65) 99643-2654	15	12
Bar do Gilberto	Bar	Av. Joao Francisco da Silva, 1080, Santo Antônio	(65) 99672-0785	—	—
Restaurante e	Restaurante	Rua Assef Jorge, n°142,	(65) 99924-9175	—	—

Marmitaria da Vanuza		Jardim Planalto			
Lanchonete e Verduraria Produtos Rurais	Lanchonete	Av. Lúcio de Mendonça, 464, Jardim Planalto	(65) 99905-2454	—	—
Sandra Restaurantes	Restaurante	Br 299 Km 22,5 - Fazenda Quatro Estrelas	(67) 99678-5419	—	—
Lanchonete Paraíso e Espetinho do Jonas	Lanchonete	Rua Graciano Ramos, n° 63, Bairro Arco Íris	(65) 3491-1061	—	—
Lanchonete Central	Lanchonete	Rua Dom Wonibaldo, n° 02, Centro	(65) 99631-1004	—	—
Shalon Refeições	Restaurante	Rod Br 163, Km 40, Margem Direita - Fazenda Cachoeira	(66) 99956-1202	—	—
Lanchonete da Praça	Lanchonete	Rua Dom Wunibaldo, s/n	(65) 99624-9806	—	—
Lanchonete Forró Com Toddy	Lanchonete e Bar	Av. Anaides Alves Cabral, 1286, Santo Antônio	(65) 3491-1061	—	—
Lanchonete da Martinha	Lanchonete	Av Treze de Maio, 320, Centro	(65) 3491-1553	—	—
Cantinho do Lanche Vó Neia	Lanchonete	Rua Euclides da Cunha, 50, Jardim Planalto	(65) 3491-1061	—	—

Fonte: Icthus Soluções em Turismo, 2021.

Quadro 46: Empreendimento de alimentos e bebidas de Ouro Branco do Sul

Nome	Tipo	Endereço	Telefone	Capacidade por dia	Capacidade pessoas sentadas
Panificadora Riograndense	Padaria	Zona rural, s/n	(65) 3492-1230	20	5
Bar Encontro dos Amigos	Bar	R. Edilson Pedro Martelo, s/n	–	10	12
Bar Bahia	Bar	Rua das Gaivotas, Quadra 12 Lote 16	(65) 99668-6058	9	15
Conveniência Santa Mônica IV	Conveniência	Jorge Eduardo Raposo de Medeiros, Esq C/ Rua Getúlio	(65) 3492-1225 (65) 99677-7824	41	22
Lanchonete e Restaurante Roma	Lanchonete e Restaurante	BR-163, km 10, S/N	(65) 3492-1328	70	30
Restaurante Ouro Branco	Restaurante	Rua Adilson Pedro Martelo, s/n, Zona rural	(65) 99811-8129	20	20
Marmitaria Sabor Goiano	Restaurante	Ruas das Gralhas, s/n, Zona rural	(65) 99928-2885	50	20
Restaurante e Marmitaria Comida Caseira	Restaurante	Rua das Andorinhas, quadra 18, lote 16	(66) 99673-8145	45	26
Churrascaria e Lanchonete	Restaurante/Lanchonete	As margens da rodovia 163,	(66) 99601-6850	–	40

Gaúcho					
Churrascaria Riograndense	Restaurante	Avenida Getúlio Vargas, quadra 5, lote 1	(65) 99933-9954	25	40
Panificadora Ouro Branco	Padaria	Rua Das Garças, s/n, quadra 28, lote 11, sala 02	(65) 3492-1328	30	2
Sorveteria Ice Cream	Sorveteria	Rua José Avelino Buriti dos Santos, s/n, quadra 26 b, lote 5,	(65) 99607-2013	27	8
Vanebaldo Sorveteria	Sorveteria	Rua interna C, quadra 18, lote 11	(65) 99963-0064	50	10
Sorveteria Skinão	Sorveteria	Rua Jorge Eduardo R. de Medeiros, SN, Centro	(65) 99956-2254	40	15
Pizzaria Altas Horas	Restaurante	Rua Dos Tucanos Quadra 30 Lote 18, Nº 18	(65) 99948-5755	30	46
Kombi Lanches e Porções	Lanchonete	Rua interna B, Quadra 26A, Lote 22	(65) 99971-5626	–	10
Top Pastéis	Lanchonete	Distrito Ouro Branco do Sul	(65) 99906-4478	10	4
Espetinho da Maria	Restaurante	Rua dos Biguás, s/n,	(65) 9991-95674	–	24
Tempero da Gê	Lanchonete	Rua Zenaide Avena de Oliveira, Q 36, LT 18	(67) 99951-6395	20	8
Real Prive Drinks	Drinks e bebidas	R Zenaide Avena de Oliveira, quadra 41, lote 21	(66) 99964-8994	–	–
Gasparini Beer	Bar e Restaurante	Rua José Avelino Buriti dos Santos, s/n	(65) 99637-5775	—	—
Le's Barbosa Conveniência	Bar e Conveniência	Rua Gabriel Mayer, n° 11, quadra 23	(65) 99662-4731	—	—
Lanchonete da Família	Lanchonete	Rua José Avelino Buriti dos Santos, S/N	(66) 99954-2758	13	8
Bar da Simone	Bar	Rua do Abacateiro, 45b	(65) 99967-5799	—	—
Bar Mineiro	Bar	Rua das Andorinhas, n°24, quadra 11.	(65) 99649-8490	—	—
Bar Bahia	Bar	Rua das Gaivotas, n°16	(65) 99668-6058	—	—
Conveniência Família	Conveniência	Rua Jandir Suzim, Qd. 34, Lote 04	(65) 3492-1121	—	—
Comida e Companhia	Restaurante	Rua dos Curiós, Quadra 04, Lote 09	(67) 99963-2450	—	—
Caldo & Cia	Restaurante	Rua João de Barro, n° 4, conjunto 16	(65) 99634-6942	—	—
Salgados da Rê	Lanchonete	Rua dos Flamingos, S/N	(65) 99682-3636	—	—
Big Lanche's	Lanchonete	Rua Interna E, Quadra 10.	(65) 99949-4892	—	—
Lanchonete Água na Boca	Lanchonete	Rua Interna E, Quadra 27B, Lote 5	(67) 99963-5112	—	—

Fonte: Icthus Soluções em Turismo, 2021.

Embora haja um número significativo de estabelecimentos voltados a alimentos e bebidas, atualmente, a oferta é muito limitada e pouco diversificada. Sem contar que, em alguns casos, os restaurantes fecham durante o horário de almoço/jantar devido ao fato de não ter insumos suficientes ou simplesmente por não terem se preparado previamente para atender uma demanda maior.

Durante a realização do inventário, houveram casos em que a equipe de campo não conseguiu encontrar almoço disponível às 13:00, da mesma maneira, não conseguiram encontrar jantar disponível às 20:00. Do ponto de vista do turismo, isso é uma falha crítica que precisa ser sanada, pois o turista que estiver visitando a cidade não obedecerá necessariamente uma pontualidade no que se refere à alimentação, portanto, os estabelecimentos devem preparar-se para aumentar a oferta e também realizar uma flexibilização no horário de atendimento.

No que se refere aos serviços e empresas de A&B de Ouro Branco do Sul, também há pouca diversidade na oferta, no entanto, o principal problema se dá na qualidade de atendimento que, no geral, é muito hostil e pouco solícito. Hodiernamente, o comerciante de Ouro Branco do Sul anda muito desacreditado devido à pandemia, pois creem que o distrito está abandonado e as boas oportunidades só são ofertadas à sede municipal.

Nota-se que esta rivalidade existente é histórica, num contexto de se pensar o turismo de maneira ordenada, tal problema evidenciado pode minar a execução de planejamentos delineados, a grosso modo, é necessário que toda comunidade esteja falando “a mesma língua”, caso contrário tudo o que for pensado pode ser desmantelado.

Posto isso, é necessário que haja uma maior inserção dos munícipes de Ouro Branco do Sul neste processo, visto que os mesmos precisam compreender que fazem parte do planejamento e também são fundamentais nesta ação, portanto, faz-se imprescindível que a busca da solução do problema citado seja feita por meio de oficinas e ofertas de qualificação a fim de desmistificar a visão da população acerca do fenômeno.

3.3. SERVIÇOS E EQUIPAMENTOS DE AGÊNCIAS DE TURISMO

Quadro 47: Agência de Turismo

Agência	Endereço	Localidade	Telefone
Biantur Viagens e Turismo	Avenida Cuiabá, 502 A, Centro	Sede do Município	(65) 3491-1008

Fonte: Icthus Soluções em Turismo, 2021.

3.4. SERVIÇOS E EQUIPAMENTOS DE TRANSPORTE TURÍSTICO

Os serviços e equipamentos de transporte turístico, de acordo com o Ministério do Turismo (2018), são serviços prestados para promover o deslocamento de pessoas, por via terrestre, aquática ou aérea. Os serviços e equipamentos de transporte turístico têm a finalidade específica de realizar excursões e outras programações turísticas.

Quadro 48: Transporte Turístico

Nome Fantasia	Endereço	Localidade	Telefone
Boquinha Transturismo	Rua E, quadra 5, n° 9, bairro Apoena	Sede do Município	–
Mc Transportes	Av Beira Rio, n° 02, Centro	Sede do Município	(65) 99956-3776
Angelo Transportes	Jardim Natal, Sala 01, S/N	Sede do Município	(65) 3491-1386 (65) 99917-5707
Empresa de Transportes Rio Manso LTDA	BR 163, km 49, s/n	Zona Rural	_
Itiquira Táxi	Avenida Álvaro José Monteiro, n° 1020, centro	Sede do Município	(65) 99628-0159
Santana Táxi	Rua Dom Vonibaldo, n° 176, centro	Sede do Município	(65) 3685-2430 (65) 99803-2778

Fonte: Icthus Soluções em Turismo, 2021.

Quadro 49: Transporte Turístico em Ouro Branco do Sul

Nome Fantasia	Endereço	Localidade	Telefone
Mtt Tur	Rua José Avelino Buriti dos Santos, quadra 26B, n° 21	Ouro Branco do Sul	(65) 99636-4192
Transporte Universal Tur	Rua das Garças, s/n	Ouro Branco do Sul	(67) 3254-1104

Fonte: Icthus Soluções em Turismo, 2021.

3.5. SERVIÇOS E EQUIPAMENTO PARA EVENTOS

De forma geral, os serviços e equipamentos para eventos envolvem a infraestrutura e serviços específicos para a realização de congressos, convenções, exposições, feiras, shows e outros. (MTUR, 2018)

3.5.1 Espaço para eventos

Os eventos realizados no município, antes da pandemia do COVID-19, recebiam diversas pessoas que se deslocavam exclusivamente para ver as festividades, seja o carnaval, um show no Complexo Turístico Beira Rio, ou a Festa de Rodeio no Parque de Exposições Inocentino Bortolini.

No CTG – Centro de Tradições Gaúchas é realizada ainda a Festa do Laço Comprido, que consiste em provas de laço, laço comprido, rodeio e três tambores, no intuito de eleger o laçador que melhor se desempenha nas provas. Já no Salão Paroquial da Igreja Católica é realizado as festividades religiosas, como os dias de santo e da padroeira da cidade. E por último, mas não menos importante, no Ginásio de Esportes Robertão ocorrem os eventos esportivos praticados, são de Jiu Jitsu, Muay Thai, Futebol, Ginástica Olímpica, entre outros.

Adiante, no quadro 50, constam esses locais que possuem suas funções primárias, mas que também são utilizados como função secundária enquanto espaço de eventos.

Quadro 50: Espaços para Eventos (sede)

Nome Fantasia	Endereço	Telefone	Tipo
Complexo Turístico Beira Rio	Rua Rolim de Moura, 418-592	–	Espaço para Eventos
Parque de Exposição Inocentino Bortolini	MT-299, na saída sentido o distrito Ouro Branco do Sul	–	Parque de Exposição
Centro de Tradições Gaúchas (CTG)- Porteira de Mato Grosso	Avenida Independência, 372	(65) 491 – 1141 / 1220	Espaço para Eventos
Salão Paroquial da Igreja Nossa Senhora do Carmo	Praça Frei Liberato, Av Cuiabá n°50	(65) 99600-5520	Espaço para Eventos
Ginásio de Esportes Robertão	Avenida Cuiabá	-	Espaço para Eventos
Auditório da Prefeitura	Praça Frei Liberato Keterrer, Centro	(65) 3491-1061	Espaço para Eventos
Auditório do Plenário	Rua João Batista Vidotti, 407, Centro	(65) 3491-1514	Espaço para Eventos

Fonte: Icthus Soluções em Turismo, 2021.

Figura 7: Complexo Turístico Beira Rio

Fonte: Diego Gonzaga de Almeida, 2021.

Figura 8: Mirante do Complexo Turístico Beira Rio



Fonte: Icthus Soluções em Turismo, 2021.

Figura 9: Entrada do Parque de Exposição Inocentino Bortolini

Fonte: Icthus Soluções em Turismo, 2021.

Figura 10: Área onde ocorre os rodeios no Parque de Exposição Inocentino Bortolini

Fonte: Icthus Soluções em Turismo, 2021.

Figura 11: Visão aérea do Parque de Exposição Inocentino Bortolini

Fonte: Diego Gonzaga de Almeida, 2021.

No distrito Ouro Branco do Sul, também há as festividades relacionadas a sede do município, tais como: a festa do rodeio, carnaval, festas religiosas, entre outros, que no geral, são realizados nos locais dispostos no quadro abaixo:

Quadro 51: Espaços para eventos em Ouro Branco do Sul

Nome Fantasia	Endereço	Localidade	Tipo
Praça José Lazzare	Rua Araponga	Ouro Branco do Sul	Espaço para Eventos
Praça André Maggi	–	Ouro Branco do Sul	Espaço para Eventos

Fonte: Icthus Soluções em Turismo, 2021.

Figura 12: Palco da Praça José Lazzare

Fonte: Icthus Soluções em Turismo, 2021.

3.5.2 Serviços para eventos

Na sede foi identificada duas empresas prestadoras de serviços para eventos que constam no quadro 52.

Quadro 52: Serviços de Eventos

Nome Fantasia	Endereço	Localidade	Telefone	Serviços
Arcca Eventos	Rua Vonibaldo, 535	Sede do Município	(65) 99624-9573	Serviços de organização de feiras, congressos, exposições e festas
Cia Neia Estrela Diouro	Rua José Ferreira de Carvalho, n° 613, centro	Sede do Município	(65) 3491-1359 (66) 99601-7907	Produção de espetáculos de rodeios, vaquejadas e similares

Fonte: Icthus Soluções em Turismo, 2021.

3.6. SERVIÇOS E EQUIPAMENTOS DE LAZER

Serviços e equipamentos de lazer englobam a infraestrutura e os serviços prestados com o objetivo de proporcionar diversão, recreação e entretenimento. (MTUR, 2018)

3.6.1 Espaços livres e áreas verdes

Itiquira conta com cerca de 7 espaços livres (praças), na sede são 5 e no distrito são 2. A praça que fica mais movimentada, é a do centro, a praça pública Serafim de Carvalho, pois em frente há uma distribuidora de bebidas e diversas lanchonetes.

Quadro 53: Espaços livres e áreas verdes

Nome Popular	Endereço	Localidade
Praça Pública Serafim de Carvalho	Rua Dom Vonibaldo	Sede do Município
Praça dos Garimpeiros	Avenida 13 de Junho	Sede do Município
Praça Zefelina G. Bortolini	Avenida Dom Vonibaldo	Sede do Município
Praça Frei Liberato	Avenida Cuiabá	Sede do Município
Praça João de Barro	Rua Lima Barreto	Sede do Município

Fonte: Icthus Soluções em Turismo, 2021.

Figura 13: Praça Zefelina G. Bortolini

Fonte: Diego Gonzaga de Almeida, 2021.

Figura 14: Praça Frei Liberato

Fonte: Icthus Soluções em Turismo, 2021.

Figura 15: Praça Pública Serafim de Carvalho

Fonte: Icthus Soluções em Turismo, 2021.

As praças do distrito, além de serem usadas para eventos, também são utilizadas para saúde, através de caminhadas, corridas e a utilização das "academias de saúde". Além disso, o público familiar também é presente nos finais das tardes, pois há um grande espaço de lazer para crianças brincarem.

Quadro 54: Espaços livres e áreas verdes de Ouro Branco do Sul

Nome Popular	Endereço	Localidade
Praça José Lazzare	Rua Araponga	Ouro Branco do Sul
Praça André Antonio Maggi	–	Ouro Branco do Sul

Fonte: Icthus Soluções em Turismo, 2021.

Figura 16: Praça José Lazzare

Fonte: Icthus Soluções em Turismo, 2021.

3.6.2 Instalações esportivas

O Ginásio de Esporte Robertão da sede municipal, bem como o Ginásio e a Quadra Poliesportiva do distrito são utilizados para competições esportivas no geral.

Quadro 55: Instalações esportivas

Nome Fantasia	Endereço	Localidade
Ginásio de Esportes Robertão	Avenida Cuiabá	Sede do Município

Fonte: Icthus Soluções em Turismo, 2021.

Figura 17: Ginásio de Esportes Robertão

Fonte: Icthus Soluções em Turismo, 2021.

Quadro 56: Instalações esportivas de Ouro Branco do Sul

Nome Fantasia	Localidade
Ginásio de Ouro Branco do Sul	Ouro Branco do Sul
Quadra Poliesportiva de Ouro Branco do Sul	Ouro Branco do Sul

Fonte: Ichtus Consultoria, 2021.

Figura 18: Quadra Poliesportiva do Distrito de Ouro Branco do Sul

Fonte: Icthus Soluções em Turismo, 2021.

Figura 19: Ginásio de Ouro Branco do Sul

Fonte: Icthus Soluções em Turismo, 2021.

3.6.3 Espaços de diversão e cultura

Quadro 57: Espaço de diversão e cultura

Nome Fantasia	Razão Social	Endereço	Localidade	Telefone
Centro de Tradições Gaúchas (CTG)	Centro de Tradições Gaúchas (CTG) - Porteira de Mato Grosso	Avenida Independência, 372	Sede do Município	(65) 491 – 1141 / 1220

Fonte: Icthus Soluções em Turismo, 2021.

Figura 20: Entrada do Centro de Tradições Gaúchas (CTG) - Porteira de Mato Grosso

Fonte: Icthus Soluções em Turismo, 2021.

Figura 21: Interior do Centro de Tradições Gaúchas (CTG) - Porteira de Mato Grosso

Fonte: Icthus Soluções em Turismo, 2021.

ATRATIVOS TURÍSTICOS

4. ATRATIVOS TURÍSTICOS

O Ministério do Turismo (2018) define atrativos turísticos como sendo locais, objetos, equipamentos, pessoas, fenômenos, eventos ou manifestações capazes de motivar o deslocamento de pessoas para conhecê-los. E os atrativos turísticos podem ser naturais; culturais; atividades econômicas; eventos programados e realizações técnicas, científicas e artísticas.

4.1. ATRATIVOS NATURAIS

Atrativos Naturais são, basicamente, elementos da natureza que atraem fluxos turísticos, como serras, rios, praias, cavernas, cachoeiras, clima, flora, fauna e tantos outros (MTUR, 2018).

Ao todo, o município dispõe de cerca de 23 atrativos naturais, sendo 6 situados na sede municipal e os outros 17 estão espalhados pela zona rural de Itiquira.

O Rio Itiquira é um dos atrativos naturais mais visitados no município, tendo em vista que ele corta a cidade, então muitos habitantes vão ao rio para banhar e se refrescarem do calor, seja em dia de semana ou finais de semana. Já o Rio Comprido, apesar de ser mais distante, também é muito procurado por sua tranquilidade e paisagem mais "natural", pois é afastado da sede municipal.

Além dos rios, há também as cachoeiras, sendo as mais conhecidas a Cachoeira do Roncador, Cachoeira da Leopoldina e Cachoeira da Barragem. São procuradas justamente por serem próximas a área urbana do município e de acesso relativamente fácil.

As demais cachoeiras ainda estão em processo de reconhecimento ou são de propriedades privadas, tais como Cabeceira do Rio São João, Cachoeira Colina Verde, Cachoeira do Córrego Resolvido, Cachoeira 4K, Cachoeira da Pedra e assim por diante, conforme exemplificado no Quadro 55.

Quadro 58: Atrativos naturais

Nome Oficial	Endereço/referência	Localidade
Cabeceira do Rio São João (Cachoeira)	Acesso pela MT-370 no km 12	Zona Rural
Cachoeira Colina Verde	Fazenda Colina Verde, 17 km da sede municipal, o acesso é feito pela MT 370, sendo 11 km de asfalto e o restante de estrada de chão	Zona Rural
Cachoeira da 4K	Fazenda Aruanda I, 22 km via MT-299.	Zona Rural
Cachoeira da Anta	Fazenda Materinha, via MT-040, 8km depois da Cachoeira Leopoldina	Zona Rural
Cachoeira da Barragem (São João)	Na entrada da cidade, via MT-370, a esquerda da ponte do Rio São João	Sede do Município
Cachoeira da	Localizada na entrada da cidade, via MT 040, fica na	Zona Rural

Leopoldina	propriedade Fazenda Leopoldina, a 18 km na zona rural	
Cachoeira da Pedra	Via MT-040, 4,5 km da fazenda Leopoldina.	Zona Rural
Cachoeira da Santa Gabriela I	Localizado na PCH Santa Gabriela, na divisa entre MT/MS	Zona Rural
Cachoeira da Santa Gabriela II	Localizado na PCH Santa Gabriela, na divisa entre MT/MS	Zona Rural
Cachoeira da Serra de São Jerônimo	MT-299 no km 30, depois do Distrito de Ouro Branco do Sul, Fazenda Queda D'água	Zona rural
Cachoeira das 2 quedas	Localizada na entrada da cidade, MT 040, fica na propriedade Fazenda Leopoldina, a 18 km na zona rural (1 km de distância da Leopoldina)	Zona Rural
Cachoeira do Córrego Resolvido	Retiro da fazenda Recanto, via MT-299 (18km) e, posteriormente, à esquerda pela estrada de chão até chegar ao local (22km)	Zona Rural
Cachoeira do Oclécio	MT 040, 6 km da sede municipal.	Sede do Município
Cachoeira do Roncador	Localizada sentido Ouro Branco (MT-299), entrada próximo a ponte do córrego Roncador, 7,9 km da sede do município.	Zona Rural
Canoagem no Rio Itiquira	Próximo a praça da bandeira, à direita da Rua Araguaia	Sede do Município
Cachoeira Fazenda Bandeirantes	Fazenda Pontalzinho (divisa entre MT/MS), acesso pela MT-299.	Zona Rural
Lagoa Azul	Acesso pela MT 040, 4,5 km da fazenda Leopoldina	Zona Rural
Prainha do Rio Itiquira	Próximo a rua F, na estrada do Asilo e do Viveiro Municipal	Sede do Município
Rio Comprido	Localizado na MT 299, depois do terminal ferroviário, 6 km estrada de chão, totalizando 26,5 km da cidade	Zona Rural
Rio Itiquira	Localizado dentro da cidade	Sede do Município
São João Cavuqueiro	1 km da sede municipal, Bairro Poxoréo, S/N.	Sede do Município
Serra de São Jerônimo	Localizado a 40 km depois de Ouro Branco do Sul	Zona Rural
Sumidor Corrente	MT 471, Rio correntes, na divisa com Sonora-MS	Zona Rural

Fonte: Icthus Soluções em Turismo, 2021.

16

Cachoeiras

1

Serra

1

Praia

3

Rios

1

Lagoa

Figura 22: Cachoeira do Roncador



Fonte: Diego Gonzaga de Almeida, 2021.

Figura 23: Cachoeira da Leopoldina



Fonte: Icthus Soluções em Turismo, 2021.

Figura 24: Rio itiquira

Fonte: Diego Gonzaga de Almeida, 2021.

Figura 25: Rio Comprido

Fonte: Icthus Soluções em Turismo, 2021.

Figura 26: Cachoeira da Barragem

Fonte: Icthus Soluções em Turismo, 2021.

Figura 27: Prainha do rio Itiquira

Fonte: Icthus Soluções em Turismo, 2021.

Figura 28: Canoagem no rio Itiquira



Fonte: Icthus Soluções em Turismo, 2021.

Figura 29: Cabeceira São João

Fonte: Diego Gonzaga de Almeida, 2021.

Figura 30: Cachoeira da Colina Verde



Fonte: Diego Gonzaga de Almeida, 2021.

Figura 31: Cachoeira do Córrego Resolvido

Fonte: Diego Gonzaga de Almeida, 2021.

Figura 32: Cachoeira 4k

Fonte: Diego Gonzaga de Almeida, 2021.

Figura 33: Cachoeira da Anta

Fonte: Diego Gonzaga de Almeida, 2021.

Figura 34: Cachoeira da Pedra



Fonte: Diego Gonzaga de Almeida, 2021.

Figura 35: Cachoeira da Santa Gabriela I



Fonte: Diego Gonzaga de Almeida, 2021.

Figura 36: Cachoeira da Santa Gabriela II



Fonte: Diego Gonzaga de Almeida, 2021.

Figura 37: Cachoeira do São Gerônimo



Fonte: Diego Gonzaga de Almeida, 2021.

Figura 38: Cachoeira 2 quedas



Fonte: Diego Gonzaga de Almeida, 2021.

Figura 39: Cachoeira do Oclécio

Fonte: Diego Gonzaga de Almeida, 2021.

Figura 40: Cachoeira da Fazenda Bandeirantes



Fonte: Diego Gonzaga de Almeida, 2021.

Figura 41: Lagoa Azul



Fonte: Diego Gonzaga de Almeida, 2021.

Figura 42: São João Cavuqueiro

Fonte: Diego Gonzaga de Almeida, 2021.

Figura 43: Sumidor Corrente



Fonte: Diego Gonzaga de Almeida, 2021.

O atrativo natural do distrito de Ouro Brando do Sul, é a Serra de São Jerônimo. Esse atrativo quase não é visitado, justamente pela falta de infraestrutura para subir a serra, bem como a carência de condutores locais.

4.2. ATRATIVOS CULTURAIS

4.2.1 Igrejas

Conforme os dados obtidos pelo IBGE no ano de 2010 com relação a população de Itiquira, a quantidade de pessoas no município era de 11.478, e dentre essa quantidade de pessoas, foi feito um levantamento relacionado às religiões existentes no município, sendo elas expostas abaixo.

Quadro 59: Religiões existentes no município

Religião	Quantidade de Pessoas
Católica Apostólica Romana	8.852
Evangélica	2.069
Espírita	155

Fonte: Instituto Brasileiro de Geografia e Estatística (IBGE), 2010.

Com isso, muitas igrejas surgiram ao longo dos anos das religiões em questão, espalhando-se não só ao longo da sede do município, mas também do distrito Ouro Branco do Sul, conforme exposto nos quadros 60 e 61.

Quadro 60: Igrejas

Nome	Endereço	Localidade	Telefone
Igreja Evangélica Jesus em Genesaré	Rua Matias Alcantara Soares, s/n, quadra 1, lote 2, bairro Poxoréo	Sede do Município	(66) 9631-1514
Congregação Cristã do Brasil	Rua Fernando Correa da Costa, 19, centro	Sede do Município	–
Igreja Só o Senhor é Deus	Avenida Treze de Maio, 965	Sede do Município	–
Capela São José Operário	Rua Generoso Ponce	Sede do Município	–
Capela Nossa Senhora Aparecida	Rua João Batista Vidote	Sede do Município	–
Paróquia Nossa Senhora do Carmo	Praça Frei Liberato, 50, centro	Sede do Município	(65) 99600-5520
Igreja Evangélica de Cristo Pentecostal	Rua Pedro Campos, 860, Centro	Sede do Município	(67) 9937-5360
Jesus Cristo é o Senhor Universal	Avenida Cuiabá, 228 - Centro	Sede do Município	(11) 5644-8924
Assembleia de Deus - Campo Sagrada Família	Rua José Ferreira de Carvalho, 403, centro	Sede do Município	(65) 3491-1325

Fonte: Icthus Soluções em Turismo, 2021.

Quadro 61: Igrejas de Ouro Branco do Sul

Nome	Endereço	Localidade	Telefone
Paróquia Nossa Senhora do Carmo	_	Ouro Branco do Sul	(65) 99691-4349
Igreja Mundial do Poder de Deus	Rua Edilson Pedro Martelo, S/N	Ouro Branco do Sul	(11) 3577-3815
Assembleia de Deus	Rua das Gralhas, s/n, quadra 12, lote 1	Ouro Branco do Sul	(67) 3341-7000
Jesus Cristo é o Senhor Universal	Rua Pedro Martelo	Ouro Branco do Sul	–
Deus é Amor		Ouro Branco do Sul	–
Congregação Cristã do Brasil	Rodovia Br 163 Km 16,5, s/n	Ouro Branco do Sul	–
Igreja Evangélica Avivamento Bíblico		Ouro Branco do Sul	–
Igreja Presbiteriana Renovada	Rua Edilson Pedro Martelo	Ouro Branco do Sul	(65) 99901-7831
Igreja Católica	Rua dos Bicudos	Ouro Branco do Sul	–
Pedra Viva Ministério Apostólico		Ouro Branco do Sul	–

Fonte: Icthus Soluções em Turismo, 2021.

4.2.2 Música

Quadro 62: Artistas relacionado com Música (sede)

Nome	Telefone	Email	Localidade
Elias Pereira Silva	(66) 99676-1069	–	Sede do Município
Natalia da Silveira Fragerri de Souza	(65) 3491-1188	natsilveiraf97@gmail.com	Sede do Município
Valter Menezes Monteiro Junior	(65) 3491-1525	koka_itiquira@hotmail.com	Sede do Município

Fonte: Icthus Soluções em Turismo, 2021.

Quadro 63: Artista relacionado com Música em Ouro Branco do Sul

Nome	Telefone	Email	Localidade
Edenilson de Lima	(66) 3423-2484	predenilsonlima@hotmail.com	Ouro Branco do Sul

Fonte: Icthus Soluções em Turismo, 2021.

4.2.3 Artesanato

De acordo com Lima (2005), o artesanato não é uma mera mercadoria e traz, embutido em si, valores, crenças, culturas. Desse modo, é de suma importância que através do artesanato, o artista consiga demonstrar sua paixão e sua cultura, contribuindo para agregar valor a experiência do turista.

Com isso, todos os artistas foram encontrados na Feira Municipal da sede do município, onde foi possível determinar uma grande quantidade de pessoas que produzem artesanatos.

Quadro 64: Gastronomia, artesanato, trabalhos manuais (sede)

Produto	Material Utilizado	Artista	Telefone
Selaria e Sapataria	Couro	Luval	(66) 99631-1514
Esculturas e Entalhes	Madeira de demolição/coleta do cerrado (sucupira, angico, aroeira, pau terra da folha larga, vinhático, guatambu, madeira de pesquisa)	Emanuel Oliveira de Jesus	(65) 99628-6869
Esculturas e Entalhes	–	Jeferson da Costa Pereira	(65) 3491-1061
Bordagem de ponto e Cruz; e mão livre	Bordagem livre com agulha e linha convencionais de maneira manual	Sandra Regina	(66) 99621-0294
Conservas de legumes e vegetais	Processo de pasteurização deixado na conserva a base do vinagre	Sandra Regina	(65) 99621-0101
Doces de leite, queijo; manteiga de leite, requeijão, banha de porco, ovos e galinhas	Produção artesanal de doces e produtos derivados do leite e animais	Leonora Teodora Rodrigues	–
Danone; iogurte natural;	Produção artesanal de produtos		

queijo; manteiga; polpa de tamarindo e laranja	derivados do leite e frutas	Silvanete Ferreira Ferraz dos Santos	(65) 999609-5274
Polpa de cupuaçu; pimenta bodinha, maxixe,mandioca; peixes (piau, traíra e lambari)	Plantio orgânico de vegetais e legumes; Produção artesanal de polpas e pesca	Alzira Maria de Anicese	(65) 99978-3948
Rapadura, melado e açúcar mascavo	Produção artesanal de produtos derivados da cana de açúcar	Idalicio Crisostemos Dionízio	(65) 99615-6869
Queijo (comum, nozinho, mussarela, curado inteiro, ralado), manteiga de leite, manteiga crua, biscoito de queijo; doces cristalizados (batata e caju), caju de calda, geleia de mocotó	Produção artesanal de produtos derivados do leite e doces	Ibraima Alves de Freitas	(65) 99917-5953
Tomate, alface, requeijão, pimenta, abobrinha	Plantio orgânico de legumes e vegetais	Maria Vieira Santana e Antônio Joaquim Santana	–
Iogurte caseiro, queijo cabacinha; frango caipira, ovos; laranja, abobrinha	Produção artesanal de produtos derivados do leite, animais e frutas e verduras	Cintia Cristina Paloschi Sartori	(65) 99920-6228
Leite, bolo rústico; frango, ovos; laranja, pocã, limão, abóbora; doce de leite	Produção artesanal de produtos derivados do leite, animais, frutas e verduras e doces	Vicentina Neves Ferreira da Silva	(65) 99932-7457
Rapadura de Baru ou Doce de Baru; doce de Babaçu; rapadura e caldo da cana de açúcar	Produção artesanal de produtos derivados da cana de açúcar	Terezinha Aragão	(65) 99640-1474

Fonte: Icthus Soluções em Turismo, 2021.

Quadro 65: Artesanato e trabalhos manuais em Ouro Branco do Sul

Produto	Artista	Telefone	Localidade
Artesanatos em geral, pintura, esculturas	Raquel Alves de Souza Soares	(67) 99633-6426	Ouro Branco do Sul

Fonte: Icthus Soluções em Turismo, 2021.

Figura 44: Produtos orgânicos e produção artesanal de polpas e pescado



Fonte: Icthus Soluções em Turismo, 2021.

Figura 45: Produção artesanal de produtos derivados do leite e frutas

Fonte: Icthus Soluções em Turismo, 2021.

Figura 46:Conservas de legumes e vegetais

Fonte: Icthus Soluções em Turismo, 2021.

Figura 47: Bordagem de ponto e Cruz e mão livre

Fonte: Icthus Soluções em Turismo, 2021.

Figura 48: Produção artesanal de produtos derivados da cana de açúcar



Fonte: Icthus Soluções em Turismo, 2021.

Figura 49: Produção artesanal de produtos derivados do leite e doces

Fonte: Icthus Soluções em Turismo, 2021.

Figura 50: Esculturas e entalhes do Ateliê do Cerrado

Fonte: Icthus Soluções em Turismo, 2021.

4.2.4 Outros atrativos culturais

Na sede do município, existem outros dois atrativos naturais, um é a Casa de Cultura de Itiquira, mais conhecida como Biblioteca Municipal, e o Museu Municipal.

A Biblioteca possui um amplo espaço para leitura, com livros de gêneros e autores variados. Já o Museu Municipal, é um ambiente rico em história e cultura, com elementos que datam a história desde antigamente, bem como moradores, lugares, utensílios, entre outros.

Quadro 66: Outros atrativos culturais (sede)

Nome Popular	Endereço	Telefone	Tipo
Casa de Cultura de Itiquira	Rua José Carlos Corrêa da Silva, s/n, Complexo Turístico Beira Rio, centro	(65) 99996-0266	Biblioteca
Museu Municipal	Rua José Carlos Corrêa da Silva, s/n, Complexo Turístico Beira Rio, centro	(65) 99996-0266	Museu/Memorial
Centro de Treinamento 300 Espartas	Rua Dom Vonibaldo, n° 884, centro	(65) 99603-2959	Casa de Cultura
Associação de Arte e Cultura de Itiquira - Casa do Artesão	Avenida Treze de Junho	Sede do Município	(65) 99627-0445

Fonte: Icthus Soluções em Turismo, 2021.

Figura 51: Casa da Cultura de Itiquira

Fonte: Diego Gonzaga de Almeida, 2021.

Figura 52: Interior da Casa de Cultura



Fonte: Icthus Soluções em Turismo, 2021.

Figura 53: Museu Municipal

Fonte: Diego Gonzaga de Almeida, 2021.

Figura 54: Interior do Museu Municipal



Fonte: Icthus Soluções em Turismo, 2021.

Figura 55: Associação de Arte e Cultura de Itiquira – Casa do Artesão

Fonte: Icthus Soluções em Turismo, 2021.

Figura 56: Interior da Associação de Arte e Cultura de Itiquira - Casa do Artesão



Fonte: Icthus Soluções em Turismo, 2021.

Figura 57: Área utilizada para oficinas na Associação de Arte e Cultura de Itiquira - Casa do Artesão

Fonte: Icthus Soluções em Turismo, 2021.

4.3. ATIVIDADES ECONÔMICAS

Quadro 67: Atividades econômicas

Nome Popular	Endereço	Localidade	Telefone	Tipo
Usina Hidrelétrica Ponte de Pedra (AHE)	Estrada Da Usina Hidrelétrica Ponte De Pedra, s/n Zona Rural, Itiquira - MT, 78790-000	Zona Rural	(66) 3411-7444	Usinas e outras estruturas de geração de energia
PCH Santa Gabriela	MT-464, s/n Zona Rural, Itiquira, divisa Mato Grosso e Mato Grosso do Sul	Zona Rural	(67) 99821-4291	Usinas e outras estruturas de geração de energia
Usina Hidrelétrica Itiquira	MT 471, s/n, Zona Rural, 78790-000, Itiquira - MT	Zona Rural	(21) 2439-5150	Usinas e outras estruturas de geração de energia

Fonte: Icthus Soluções em Turismo, 2021.

Figura 58: Usina de Itiquira

Fonte: Diego Gonzaga de Almeida, 2021.

4.4. ATIVIDADES TÉCNICAS E CIENTÍFICAS

Quadro 68: Atividades Técnicas e Científicas

Nome Popular	Endereço	Localidade	Telefone	Tipo
Viveiro Municipal	Área de expansão urbana	Sede do Município	(65) 3491-1061	Viveiro

Fonte: Icthus Soluções em Turismo, 2021.

4.5. EVENTOS PROGRAMADOS

Eventos programados são eventos que concentram pessoas para tratar ou debater assuntos de interesse comum, negociar ou expor produtos e serviços, de ordem comercial, profissional, técnica, cultural, científica, política, religiosa, turística e muitos outros, com datas e locais previamente estabelecidos, provocando a utilização de serviços e equipamentos turísticos. (MTUR, 2018)

Quadro 69: Eventos programados

Nome Popular	Realizador	Localidade
Campeonato de Jiu Jitsu	Secretaria de Esporte, Turismo e Cultura	Sede do Município
Festas Juninas	Secretaria de Educação	Sede do Município
Torneio Leiteiro	Secretaria de Agricultura e Meio Ambiente	Sede do Município
Semana da Criança	Secretaria de Esporte, Turismo e Cultura, Secretaria de Educação e Secretaria de Assistência Social	Sede do Município
Festival da Pesca Esportiva de Itiquira	Secretaria de Esporte, Turismo e Cultura	Sede do Município
Rainha do Rodeio	Secretaria de Esporte, Turismo e Cultura	Sede do Município
Prova do Laço	Secretaria de Esporte, Turismo e Cultura	Sede do Município
Semana Evangélica	Secretaria de Esporte, Turismo e Cultura	Sede do Município
Semana do Meio Ambiente	Secretaria de Agricultura e Meio Ambiente e Secretaria de Educação	Sede do Município
Semana da Agricultura Familiar	Secretaria de Agricultura e Meio Ambiente	Sede do Município
Semana Católica e Dia da Padroeira Nossa Senhora do Carmo	Secretaria de Esporte, Turismo e Cultura	Sede do Município
Festa do Peão de Rodeio de Itiquira	Secretarias de Esporte, Turismo e Cultura e Secretaria de Agricultura e Meio Ambiente	Sede do Município
Semana do Folclore	Secretaria de Educação	Sede do Município
Jogos da Semana da Pátria	Secretaria de Esporte, Turismo e Cultura e Secretaria de Educação	Sede do Município
Baile do Havaí	Secretaria de Esporte, Turismo e Cultura	Sede do Município
Campeonato de Canoagem	Secretaria de Esporte, Turismo e Cultura	Sede do Município
Festival Náutico e Aniversário da cidade	Secretaria de Esporte, Turismo e Cultura	Sede do Município
Festa de Ano Novo	Secretaria de Esporte, Turismo e Cultura	Sede do Município

Fonte: Icthus Soluções em Turismo, 2021.

Figura 59: Canoagem

Fonte: Diego Gonzaga de Almeida, 2021.

Figura 60: Campeonato de Jiu Jitsu



Fonte: Diego Gonzaga de Almeida, 2021.

Figura 61: Jogos Semana da Pátria

Fonte: Diego Gonzaga de Almeida, 2021.

Figura 62: Festa Junina

Fonte: Diego Gonzaga de Almeida, 2021.

Figura 63: Rainha do Rodeio

Fonte: Diego Gonzaga de Almeida, 2021.

Figura 64: Festa do Peão de Rodeio de Itiquira

Fonte: Diego Gonzaga de Almeida, 2021.

Quadro 70: Eventos programados de Ouro Branco do Sul

Nome Popular	Realizador	Telefone	Localidade
Carnaval do Distrito de Ouro Branco do Sul	Secretarias de Esporte, Turismo e Cultura e Secretaria de Agricultura e Meio Ambiente	(65) 99996-0266 (65) 3491-1231	Ouro Branco do Sul
Festa do Peão de Rodeio do Distrito de Ouro Branco do Sul	Secretarias de Esporte, Turismo e Cultura e Secretaria de Agricultura e Meio Ambiente	–	Ouro Branco do Sul

Fonte: Icthus Soluções em Turismo, 2021.

Figura 65: Carnaval de Ouro Branco do Sul

Fonte: Diego Gonzaga de Almeida, 2021.

CONSIDERAÇÕES FINAIS

Atualmente, Itiquira possui uma economia muito bem alicerçada na agropecuária, agricultura, no setor de serviços, como também na indústria. Embora o setor de serviços possua uma fatia significativa da economia, o que se vê na sede municipal e no distrito de Ouro Branco do Sul é uma grande dependência de empregos gerados pelo poder público. Como não há muitas oportunidades na cidade, acaba-se que muitos indivíduos precisam procurar empregos na prefeitura ou nas fazendas.

Além do setor público ou o desenvolvimento dos trabalhos nas fazendas, há o empreendedorismo, no entanto, no geral, verificou-se um comerciante totalmente desalentado, em vistas do comércio tanto na sede municipal quanto no distrito estarem desaquecidos devido à crise econômica gerada pela covid-19.

Diante desse breve contexto, o turismo figura enquanto um novo potencial econômico em Itiquira. No entanto, para que esse potencial se configure em uma alavanca de desenvolvimento econômico, geradora de negócios e empregos é necessário planejamento.

Posto isso, far-se-á necessário que uma série de ações delineadas no planejamento sejam executadas, no intento de se atingir esse potencial tão esperado pela sociedade civil, empresariado e poder público. Para além dos rios e das cachoeiras, é preciso que a cidade forneça uma boa infraestrutura básica, bem como que os equipamentos/serviços de apoio ao turismo como, por exemplo, meios de hospedagem, alimentos e bebidas, meios de transportes, sejam de qualidade.

De maneira resumida, conforme discorrido ao longo deste inventário, a infraestrutura de apoio ao turismo de Itiquira têm algumas debilidades, sobretudo, nos meios de hospedagens e A&B, posteriormente, no desenvolvimento dos planos de ação, estes gargalos serão tratados com maior profundidade, logo, possíveis soluções acerca dos problemas serão indicadas.

Indubitavelmente, em virtude de sua beleza paisagística e sua vasta riqueza natural, bem como pelos principais atrativos estarem próximos da sede do município, hoje, Itiquira possui uma potencialidade considerável para o ecoturismo, o turismo de aventura, como também no segmento de pesca. Contudo, para além dos atrativos naturais, pode-se identificar um potencial no município no que tange às seguintes modalidades de turismo, a saber: tecnológico, pedagógico, assim como de eventos.

De modo geral, este inventário apresenta uma série de equipamentos e serviços disponíveis em Itiquira, vale lembrar que este instrumento de levantamento servirá como base para o desenvolvimento do planejamento turístico. Certamente, ambos representarão um divisor de águas no que se refere ao planejamento do turismo no município.

É importante salientar que o Inventário da Oferta Turística constitui-se em uma base de dados dinâmica, que deve ser constantemente atualizada e tornar-se um instrumento base do planejamento e gestão municipal do turismo, fundamento para o qual se destina.

REFERÊNCIAS

ASSEMBLEIA LEGISLATIVA DO ESTADO DE MATO GROSSO. População de Ouro Branco do Sul pede emancipação do distrito. 2010. Disponível em: https://al-mt.jusbrasil.com.br/noticias/2581634/populacao-de-ouro-branco-do-sul-pede-emancipacao-do-distrito. Acesso em: 05 Nov. 2021.

BRASIL. Ministério do Turismo. Inventário da Oferta Turística. Ana Clévia Guerreiro Lima (Coord.) – Brasília: Ministério do Turismo, 2011. 38p. Disponível em: http://www.inventario.turismo.gov.br/invtur/jsp/sobre_invtur/. Acesso em: 19 Set. 2021.

BRASIL. Ministério do Turismo. Glossário do turismo: compilação de termos publicados por Ministério do Turismo e Embratur nos últimos 15 anos – 1ª edição. Brasília: Ministério do Turismo, 2018. 44 p.

BRASIL. Ministério da Saúde. CNES – Cadastro Nacional dos Estabelecimentos de Saúde. Itiquira, 2021. Disponível em: http://cnes2.datasus.gov.br/Lista_Es_Municipio.asp?VEstado=51&VCodMunicipio=510460&NomeEstado=MATO%20GROSSO. Acesso em: 05 Nov. 2021.

GOOGLE. Google Earth. Disponível em: https://earth.google.com/web/. Acesso em: 05 Nov. 2021

INSTITUTO BRASILEIRO DE GEOGRAFIA E ESTATÍSTICA (IBGE). Cidades e Estados: Itiquira, 2010. Disponível em: https://www.ibge.gov.br/cidades-e-estados/mt/itiquira.html. Acesso em: 03 Nov. 2021.

INSTITUTO NACIONAL DE ESTUDOS E PESQUISAS EDUCACIONAIS ANÍSIO TEIXEIRA (INEP). Sinopse Estatística da Educação Básica 2020. Brasília: Inep, 2021. Disponível em <http://portal.inep.gov.br/sinopses-estatisticas-da-educacao-basica>. Acesso em: 05 Nov. 2021.

LIMA, Ricardo. Artesanato Solidário. Instituto do Patrimônio Histórico e Artístico Nacional, 2005. Disponível em: http://cmsportal.iphan.gov.br/uploads/publicacao/Artesanato__Cinco_Pontos_para_Discussao.pdf. Acesso: 04 Nov. 2021.

PLANO MUNICIPAL DE SANEAMENTO BÁSICO: ITIQUIRA-MT. Organizado por Eliana Beatriz Nunes Rondon Lima, Paulo Modesto Filho e Rubem Mauro Palma de Moura. Cuiabá-MT: EdUFMT, 2017.

PREFEITURA MUNICIPAL DE ITIQUIRA. Conheça Itiquira. 2021. Disponível em: https://www.itiquira.mt.gov.br/sobre-itiquira. Acesso em: 03 Nov. 2021.

PROGRAMA DAS NAÇÕES UNIDAS PARA O DESENVOLVIMENTO (PNUD). Atlas do desenvolvimento humano no Brasil 2013. Disponível em: http://www.atlasbrasil.org.br. Acesso em: 04 Nov. 2021.

PORTAL MATO GROSSO. Geografia de Itiquira. 2017. Disponível em: https://portalmatogrosso.com.br/geografia-de-itiquira/. Acesso em: 03 Nov. 2021.

PORTAL MATO GROSSO. Mapa do Município de Itiquira. 2008. Disponível em: https://portalmatogrosso.com.br/mapa-do-municipio-65/. Acesso em: 01 Nov. 2021.

QEDU – FUNDAÇÃO LEMANN (org). Dados escolares de Itiquira-MT. Disponível em: https://qedu.org.br/cidade/107-itiquira/censo-

escolar?year=2020&dependence=0&localization=0&education_stage=0&item=. Acesso em: 05 Nov. 2021.

SEPLAG-Secretaria de Estado de Planejamento e Gestão. **Características geográficas dos municípios mato-grossenses.** Governo de Mato Grosso Disponível em http://www.seplag.mt.gov.br/images/files/responsive/Planejamento/INFORMACOES_SOCIOECONOMICAS/INFORMACOES_MUNICIPAIS/CARACTERISTICAS_GEOGRAFICAS_DOS_MUNICIPIOS_MATOGROSSENSE.pdf. Acesso em 06 Nov. 2021.

Inventário da oferta turística Itiquira - MT

2022

PRÓ PANTANAL

SEBRAE