Inventário da oferta turística Barão de Melgaço - MT

2022

PRÓ PANTANAL

SEBRAE

FICHA TÉCNICA

Serviço de Apoio às Micro E Pequenas Empresas do Estado de Mato Grosso - SEBRAE/MT
Presidente do Conselho Deliberativo: Jandir José Milan
Diretor Superintendente: José Guilherme Barbosa Ribeiro
Diretora Técnica: Eliane Ribeiro Chaves
Diretora Administrativa-Financeira: Eneida Maria de Oliveira

Coordenação Programa Pró Pantanal
Suenia Maria Cordeiro de Sousa
Karla Letícia Silva Ferreira

Planejamento e Coordenação Técnica do Estudo
André Luiz Spinelli Schelini
Valéria Ribeiro Calisto
Ricardo Willian Santiago
Marisbeth Maria Gonçalves

Consultoria Responsável
ICTHUS Soluções em Turismo LTDA
Rejane Pasquali - Coordenação geral
Camila Sacal Ferreira de Lima – Pesquisa de campo
Douglas Maxwell Botelho Elmino – Pesquisa de campos
Julyane da Silva Leite - Apoio Técnico
Marli Spolidoro Albano - Apoio Técnico
Wenderson Fellipe Soares Magalhães - Apoio Técnico

SUMÁRIO

1. APRESENTAÇÃO 1
2. METODOLOGIA 2
3. CARACTERÍSTICAS DO MUNICÍPIO DE BARÃO DE MELGAÇO 6
3.1. HISTÓRIA DE CRIAÇÃO 6
3.2. ANIVERSÁRIO E PADROEIRO 8
3.3. DATAS E SÍMBOLOS 8
3.3.1. Brasão do Município 8
3.3.2. Bandeira do Município 9
3.3.3. Hino de Barão de Melgaço 9
3.3.4. Gentílico 10
3.4. PODER EXECUTIVO E LEGISLATIVO 10
3.5. ASPECTOS GEOGRÁFICOS 11
3.5.1. Localização 11
3.5.2. Clima e Vegetação 12
3.5.3. Hidrografia 13
3.6. INDICADORES SOCIOECONÔMICOS DE BARÃO DE MELGAÇO 14
3.6.1. Índice de Desenvolvimento Humano - IDH 14
3.6.2. População 16
3.6.3. Densidade Demográfica 16
3.6.4. Renda per capita 16
3.6.5. Produto Interno Bruto - PIB 17
3.6.6. Infraestrutura básica urbana 18
4. TURISMO 22
4.1. INFRAESTRUTURA DE APOIO AO TURISMO 22
4.1.1. Meios de acesso ao município 22
4.1.2. Sistema de comunicação 24
4.1.3. Sistema de segurança 25
4.1.4. Sistema de saúde 26
4.1.5. Sistema Educacional 28
4.1.6. Outros serviços e equipamentos de apoio 29
5. SERVIÇOS E EQUIPAMENTOS TURÍSTICOS 34
5.1 SERVIÇOS E EQUIPAMENTOS DE HOSPEDAGEM 34

5.2 SERVIÇOS E EQUIPAMENTOS DE ALIMENTOS E BEBIDAS 40
5.3 SERVIÇOS E EQUIPAMENTOS PARA EVENTOS 43
5.3.1 Espaços para eventos 44
5.3.2 Serviços para eventos 44
5.4 SERVIÇOS E EQUIPAMENTOS DE LAZER 44
5.4.1 Espaços livres e áreas verdes 45
5.4.2 Instalações náuticas 46
6. ATRATIVOS TURÍSTICOS 49
6.1 ATRATIVOS NATURAIS 49
6.1.1 Bioma Pantanal 49
6.1.2 Atrativos naturais de Barão de Melgaço 50
6.2 ATRATIVOS CULTURAIS 56
6.2.1 Formas de expressão 56
6.2.2 Igrejas e espaços religiosos 57
6.2.3 Artesanato 58
6.2.4 Comunidades tradicionais 60
6.2.5 Outros atrativos culturais 61
6.3 EVENTOS PROGRAMADOS 65
CONSIDERAÇÕES FINAIS 67
REFERÊNCIAS 69

LISTA DE QUADROS

Quadro 1 – Cronograma de execução do Inventário Turístico de Barão de Melgaço 3
Quadro 2 – Relação de instalações públicas de Barão de Melgaço e seus responsáveis 10
Quadro 3 – Dados do município de Barão de Melgaço..... 12
Quadro 4 – IDHM de Barão de Melgaço em comparação com Mato Grosso e Brasil 15
Quadro 5 – Crescimento dos indicadores IDHM de Renda, Educação e Longevidade 15
Quadro 7 – Evolução da renda per capita de Barão de Melgaço..... 16
Quadro 8 – Valores do PIB a preços correntes 17
Quadro 9 – Porcentual de abastecimento de água nas zonas urbana e rural em 2010 18
Quadro 10 – Destinação do lixo nas zonas urbana e rural em 2010..... 19
Quadro 11 – Esgotamento sanitário das zonas urbana e rural em 2010..... 19
Quadro 12 – Infraestrutura de acesso de Barão de Melgaço 23
Quadro 13 – Agências de correios – Barão de Melgaço 24
Quadro 14 – Rádio local 25
Quadro 15 – Site de notícias de Barão de Melgaço 25
Quadro 16 – Equipamentos e serviços de segurança 25
Quadro 17 – Equipamentos de saúde 26
Quadro 18 – Serviços funerários..... 27
Quadro 19 – Farmácias e drogarias..... 27
Quadro 20 – Clínicas odontológicas 27
Quadro 21 – Clínicas veterinárias..... 28
Quadro 22 – Instituições de ensino em Barão de Melgaço 28
Quadro 23 – Comércio turístico 30
Quadro 24 – Equipamentos e serviços bancários 31
Quadro 25 – Serviços automotivos 31
Quadro 26 – Postos de Combustível 32
Quadro 27 – Meios de hospedagens..... 35
Quadro 28 – Empreendimentos de alimentos e bebidas em Barão de Melgaço 40
Quadro 29 – Espaços para eventos em Barão de Melgaço..... 44
Quadro 30 – Serviços para eventos em Barão de Melgaço 44
Quadro 31 – Espaços livres e áreas verdes 45
Quadro 32 – Marina 47
Quadro 33 – Atrativos naturais 51

Quadro 34 – Formas de expressões 56
Quadro 35 – Igrejas e espaços religiosos 57
Quadro 36 – Gastronomia, artesanato e trabalhos manuais 59
Quadro 37 – Comunidades tradicionais ribeirinhas 60
Quadro 38 – Edificações e monumentos históricos em Barão de Melgaço 61
Quadro 39 – Lendas de Barão de Melgaço 63
Quadro 40 – Eventos programados 65

LISTA DE FIGURAS

Figura 1 – Município de Barão de Melgaço 8
Figura 2 – Brasão de Armas de Barão de Melgaço 9
Figura 3 – Bandeira de Barão de Melgaço 9
Figura 4 – Mapa ilustrativo de Barão de Melgaço e sua localização no Estado 12
Figura 5 – Hidrografia de Barão de Melgaço 14
Figura 6 – Acesso Rodovia Estadual MT-361 23
Figura 7 – Vista aérea que abrange parte pantanal e a Pousada Rio do Mutum 38
Figura 8 – Estrutura da Pousada Rio Mutum 38
Figura 9 – Estrutura da Pousada Reserva do Pantanal 39
Figura 10 – Estrutura da Pousada Pantanal Norte 39
Figura 11 – Estrutura Pousada Foad 39
Figura 12 – Estrutura Pousada Aconchego dos Amigos 40
Figura 13 – Estrutura e decoração interna da Barão Sorvetes e Lanches 42
Figura 14 – Redes na varanda da Peixaria da Lorô 42
Figura 15 – Decoração peculiar da Peixaria da Lorô 43
Figura 16 – Sistema para realização de pedidos online da Pizzaria do Baronni 43
Figura 17 – Orla de Barão de Melgaço 45
Figura 18 – Pôr do sol na Orla de Barão de Melgaço 46
Figura 19 – O Bioma Pantanal 50
Figura 20 – Barão de Melgaço e a localização de suas Baías 52
Figura 21 – Rio Cuiabá na área urbana de Barão de Melgaço 52
Figura 22 – Rio Mutm 53
Figura 23 – Baía de Siá Mariana 53
Figura 24 – Passeio de barco na Baía de Siá Mariana 54
Figura 25 – Passeio a cavalo na região pantaneira 55
Figura 26 – Pesca amadora no pantanal 55
Figura 27 – Tucano no Pantanal 55
Figura 28 – Dança dos lenços 57
Figura 29 – Igreja Nossa Senhora das Dores 58
Figura 30 – Ruínas das trincheiras da guerra do Paraguai 63
Figura 31 – Pedra das trincheiras da guerra do Paraguai 63
Figura 32 – Festeiros carregando a imagem de São Sebastião 66

Figura 33 – Bloco Carnavalesco Bico Doce 66
Figura 34 – Cavalgada..... 66

LISTA DE ABREVIAÇÕES

A&B – Alimentos e Bebidas

EAD – Educação a Distância

ENEM – Exame Nacional do Ensino Médio

FJP – Fundação João Pinheiro

IBGE – Instituto Brasileiro de Geografia e Estatística

IDH – Índice de Desenvolvimento Humano

IDHM – Índice de Desenvolvimento Humano Municipal Brasileiro

IFMT – Instituto Federal de Mato Grosso

INEP – Instituto Nacional de Estudos e Pesquisas Educacionais Anísio Teixeira

IPEA – Instituto de Pesquisa Econômica Aplicada

MAPA – Ministério da Agricultura, Pecuária e Abastecimento

MTUR – Ministério do Turismo

PIB – Produto Interno Bruto

PMT – Plano Municipal de Turismo

PNSR – Plano Nacional de Saneamento Rural

PSF – Posto de Saúde da Família

PNUD – Programa das Nações Unidas para Desenvolvimento

PNPCT – Política Nacional de Desenvolvimento Sustentável dos Povos e Comunidades Tradicionais

PNSR – Programa Nacional de Saneamento Rural

SEBRAE – Serviço Brasileiro de Apoio às Micro e Pequenas Empresas

SINFRA – Secretaria de Estado de Infraestrutura e Logística

S/N – Sem Número

UDR – Unidade Descentralizada de Reabilitação

UH – Unidades Habitacionais

UNEMAT – Universidade do Estado de Mato Grosso

1. APRESENTAÇÃO

Por estar situado no Pantanal, o município de Barão de Melgaço, notadamente, sofreu inúmeros impactos em virtude das queimadas ocorridas no Pantanal Mato-grossense. Diante disso, o SEBRAE – Serviço Brasileiro de Apoio às Micro e Pequenas Empresas juntamente com o MAPA – Ministério da Agricultura, Pecuária e Abastecimento realizaram a criação do programa pró-pantanal. O principal objetivo do programa é de mitigar os impactos causados no pantanal durante o ano de 2020 por meio da dinamização das atividades econômicas e do estímulo aos novos negócios nos estados de Mato Grosso e Mato Grosso do Sul.

Nesse sentido, o turismo é um dos eixos econômicos que vai de encontro a esse propósito, visto que é uma atividade com um grande potencial de empreendedorismo, sustentabilidade, como também de diversificação econômica em virtude de ser uma área que se correlaciona com inúmeras outras.

Sem sombra de dúvidas, se bem planejado, o turismo pode ser um divisor de águas na realidade econômica dos municípios onde ocorre, porém, caso ele se desenvolva sem um devido planejamento pode causar uma série de impactos negativos que podem prejudicar a vida e o bem-estar dos moradores locais e ambientes em questão.

Diante disso será elaborado o “Plano Municipal de Turismo de Barão de Melgaço – PMT” com objetivo de indicar caminhos para que o município possa desenvolver o turismo local de maneira justa, participativa, democrática e, sobretudo, sustentável.

Nessa primeira etapa, foi feito o Inventário da Oferta Turística do município de Barão de Melgaço, Mato Grosso. Trata-se de uma relevante ferramenta para fins de planejamento e gestão da atividade turística do município. O Inventário Turístico é a primeira ação no campo do turismo para que a gestão pública local e os empresários tenham mais informações de qualidade para iniciar o processo de planejamento e/ou reorganização da atividade turística. Destaca-se que esta etapa é fundamental para subsidiar a construção do PMT.

De modo geral, a inventariação da oferta turística compreende ao levantamento, identificação e registro dos atrativos turísticos, dos serviços e equipamentos turísticos e da infraestrutura de apoio ao turismo como instrumento base de informações para fins de planejamento e gestão da atividade turística.

Segundo definições do Ministério do Turismo (2011), inventariar significa registrar, relacionar, contar e conhecer aquilo de que se dispõe e, a partir disso, gerar informações para

pensar de que maneira se pode atingir determinada meta. Este instrumento identifica e quantifica os atrativos, equipamentos e serviços, além de subsidiar, a partir dos dados gerados, a análise e qualificação desses atrativos, equipamentos e serviços, possibilitando a definição de prioridades para os recursos disponíveis e o incentivo ao turismo sustentável.

Os instrumentos de coleta de dados utilizados foram elaborados e disponibilizados pelo Ministério do Turismo e são divididos em categorias, tipos e subtipos. Os formulários inicialmente propostos foram adaptados, tornando a coleta e subsequente análise de dados mais assertiva em relação à realidade do município. No tópico seguinte são abordados com maiores detalhes os aspectos metodológicos deste trabalho.

2. METODOLOGIA

A metodologia para a realização do inventário em Barão de Melgaço foi baseada em uma adaptação feita nos modelos de formulários propostos pelo MTUR (2011). A adaptação em questão se deu de duas formas: sendo a primeira visando otimizar/dinamizar os formulários para facilitar o processo de coleta *in loco* por parte dos consultores.

Enquanto que a segunda adaptação foi em relação ao modelo de trabalho presencial. Ao invés da utilização das extensas fichas com pranchetas que, no geral, tomavam muito tempo e tornava o processo menos eficiente; optou-se por imputar os formulários adaptados através da ferramenta **Formulários Google** em aparelhos *smartphone* e/ou *tablets* a fim de conferir maior dinamismo e facilidade aos técnicos que realizavam todo este processo de identificação em campo.[1]

Além disso, a adaptação em questão se deu em virtude do trabalho em equipe, da tabulação, análise de dados, como também da geração de relatórios e gráficos ser mais facilitado através das ferramentas Google. De maneira geral, os instrumentos de coleta utilizados são elaborados e disponibilizados pelo Ministério do Turismo e estão divididos em categorias, tipos e subtipos, a saber:

[1] na realização da inventariação de atrativos mais afastados do perímetro urbano, isto é, localidades que não haviam o funcionamento das redes de telefonia e/ou dados móveis, realizava-se a inventariação dos atrativos através de formulários salvos no word de maneira *offline* e, posteriormente, após o sinal de conexão ser restabelecido, fazia-se a conversão destes dados para os Formulários Google *online*.

CATEGORIA A – INFRAESTRUTURA DE APOIO AO TURISMO

Os formulários desta categoria compreendem as instalações e serviços, públicos e privados, que proporcionam o bem-estar dos residentes e também dos visitantes como sistema de transportes, de saúde, de segurança, de comunicação, abastecimento de água e fornecimento de energia, entre outras estruturas básicas e facilidades existentes no município.

CATEGORIA B – SERVIÇOS E EQUIPAMENTOS TURÍSTICOS

A categoria B é composta pelo conjunto de estabelecimentos, produtos e serviços que fornecem condições para que o visitante tenha uma permanência melhor estruturada durante o período em que estiver no município como hospedagem, alimentação, diversão, transporte, agenciamento, etc.

CATEGORIA C – ATRATIVOS TURÍSTICOS

Elementos da natureza, da cultura e da sociedade – lugares, acontecimentos, objetos, pessoas, ações – que possam motivar alguém a sair do seu local de residência para conhecê-los.

Para além disso, o levantamento das informações para subsidiar a construção do inventário se deu presencialmente no município com o apoio fornecido pelo poder público, empresariado, sociedade civil, como também por meio de pesquisas de gabinete previamente realizadas.

Acerca das estratégias de trabalho executadas em Barão de Melgaço, de modo geral, elas ocorreram em conformidade com o quadro 1 abaixo:

Quadro 1 – Cronograma de execução do Inventário Turístico de Barão de Melgaço

Estratégia	Ago	Set	Out	Nov	Dez	Jan/22
Definição dos períodos de coleta de dados	**X**	–				
Seleção e capacitação da equipe de coleta de dados	**X**					
Treinamento da equipe de coleta de dados	**X**					
Divisão do município em zonas prioritárias ou zona de interesse turístico	**X**					
Divisão da equipe por categorias, tipos e subtipos	**X**					
Lançamento do Inventário da Oferta Turística junto ao *trade* turístico local		**X**				

Coleta de dados		**X**	**X**			
Início da construção do relatório do inventário turístico				**X**		
Entrega da primeira versão do inventário turístico				**X**		
Correções e aprimoramentos finais do documento					**X**	
Entrega da versão definitiva do inventário turístico						**X**

Fonte: Icthus Consultoria, 2021.

Apresentado os aspectos metodológicos, no capítulo seguinte se fará uma breve apresentação acerca de algumas características do município, a saber: história de criação, símbolos oficiais, informações do poder executivo e legislativo, aspectos geográficos, contexto socioeconômico, assim como da infraestrutura básica urbana.

BARAO DE MELGAÇO-MT

3. CARACTERÍSTICAS DO MUNICÍPIO DE BARÃO DE MELGAÇO

3.1. HISTÓRIA DE CRIAÇÃO

O município de Barão de Melgaço localiza-se a 113 km da capital. Teve como primeiro nome “Melgaço” que significa pântano, e que vem do vocábulo português/europeu – Melgas = águas lodosas e estagnadas (FERREIRA, 2008).

Melgaço teve início em função da movimentação na região, proveniente das incursões paulistas, mesmo antes da fundação de Cuiabá. Provavelmente os Paulistas, como era de costume nos avanços de reconhecimento, deixaram em alguns pontos, pessoas para cuidar de roças, para atender as idas e vindas preadoras (caçadas para aprisionar).

As Colinas do Melgaço passaram a ser referenciadas com frequência pela história em Mato Grosso por ocasião da Guerra da Tríplice Aliança (em que Brasil, Argentina e Uruguai uniram-se para enfrentar o Paraguai), vulgarmente chamada de Guerra do Paraguai.

Dadas as condições físicas do rio Cuiabá, que singra por uma planície pantanosa, o ponto que se mostrou mais defensável foram as ditas colinas do Melgaço. E coube ao franco-brasileiro Augusto João Manuel Leverger, liderar tal empreitada. Experiente em conflitos na bacia do Prata (participara da Guerra Cisplatina), onde adquiriu, ao longo dos seus 34 anos de serviços, vasto conhecimento da bacia dos rios Cuiabá, São Lourenço e Paraguai.

O Almirante Augusto Leverger, construiu trincheiras e mandou instalar canhões. Mas a espera pelos paraguaios foi inútil, por causa da baixa do nível do rio eles não vieram, ficaram em Corumbá. A luta não ocorreu, mas ficou a demonstração de patriotismo do bravo comandante e seus comandados.

Pela bravura que demonstrou em tal episódio e, possivelmente, por tudo que já houvera realizado em prol da defesa da província de Mato Grosso, desde 1830, recebeu o título honorífico de Barão de Melgaço, considerado a figura mais importante da literatura mato-grossense de sua época e aumentou a coleção de prêmios, condecorações e honrarias com esse título de 'Barão de Melgaço', concedido pelo Imperador Dom Pedro II, em 1865, colocando-o no mesmo patamar do 'Barão de Rio Branco e de Mauá'.

Um outro nome importante para a história de Barão de Melgaço foi o de Antônio Paes de Barros – o Totó Paes, proprietário da usina Itaici fundada em 1896/97, filho de família

abastada e tornara-se político de projeção, alcançando a Presidência do Estado de Mato Grosso.

Totó Paes e a esposa Úrsula eram proprietários de imensa área de terras, dentre as quais a que compunha o núcleo urbano de Melgaço, neste tempo ocupado esparsamente. O casal doou uma área de terras à Santa Padroeira do povoado Nossa Senhora das Dores. Esta doação foi registrada em cartório e tinha a intenção de agregar os habitantes de Melgaço em torno do lugar e da paróquia.

Por conta do desenvolvimento local, a Lei Estadual nº 178, de 2 de abril de 1897, criou a Paróquia de Melgaço, reconhecendo assim o primeiro aglomerado urbano da região. A Lei Estadual nº 211, de 10 de maio de 1899, consolidou o Distrito Paroquial de Melgaço, seu território passou a fazer parte do então recém-criado município de Santo Antônio do Rio Abaixo (de acordo com o Decreto Estadual nº 22, de 4 de julho de 1890).

Entretanto, com a Resolução nº 315, de 25 de março de 1902, foi transferida para Melgaço, a sede do município de Santo Antônio do Rio Abaixo. Esta mesma Resolução eleva a Freguesia de Melgaço à categoria de Vila e reduz à categoria de Freguesia, a então Vila de Santo Antônio do Rio Abaixo.

Em 1906, com a Resolução nº 447, de 3 de agosto, reestabeleceu a sede do município na freguesia de Santo Antônio do Rio Abaixo, que a partir de então retornou à categoria de Vila. Consequentemente, por esta mesma Resolução, a Vila de Melgaço voltou a ser reduzida à categoria de Freguesia.

Com o Decreto Lei nº 145, de 29 de março de 1938, Melgaço foi elevado à categoria de Vila. E neste mesmo ano, pelo Decreto nº 208, de 26 de outubro, o município de Santo Antônio do Rio Abaixo passou a ser denominado Santo Antônio, figurando no mesmo, o distrito de Melgaço. O Decreto Lei Federal nº 545, de 3 de dezembro de 1943, determinou que Santo Antônio passasse a se chamar Leverger, e Melgaço denominou-se Chacororé.

Estas denominações perduraram até 1948. A Lei nº 319, de 30 de setembro de 1948, alterou a denominação de Chacororé, que passou a chamar-se Barão de Melgaço. Por fim, a Lei Estadual nº 690, de 12 de dezembro de 1953, de autoria do deputado Leal de Queiróz, criou o município de Barão de Melgaço, desmembrando-o de Santo Antônio de Leverger, todavia sua instalação ocorreu a 13 de março de 1954.

Para construção da contextualização histórica deste subcapítulo foram utilizados os seguintes autores: (FERREIRA, 2001, 2008, 2014; SIQUEIRA, E. 2017; LUCIDIO, 2019)

Figura 1 – Município de Barão de Melgaço

Fonte: Icthus Soluções em Turismo, 2010.

3.2. ANIVERSÁRIO E PADROEIRO

- Data de fundação: 13 de março de 1954;
- Data de emancipação do município: 12 de dezembro de 1953;
- Aniversário do município: 13 de março;
- Padroeira: Nossa Senhora das Dores;
- Dia do Santo Padroeiro: 15 de setembro.

3.3. DATAS E SÍMBOLOS

3.3.1. Brasão do Município

Não se encontrou em bibliografias ou materiais disponíveis a simbologia do Barão de Melgaço, porém, é evidente em seu desenho a presença das águas ao centro e os peixes nas laterais, que ainda hoje são suas mais riquezas.

Figura 2 – Brasão de Armas de Barão de Melgaço

Fonte: Prefeitura Municipal de Barão de Melgaço, 2021.

3.3.2. Bandeira do Município

Figura 3 – Bandeira de Barão de Melgaço

Fonte: Prefeitura Municipal de Barão de Melgaço, 2021.

3.3.3. Hino de Barão de Melgaço

Barão de Melgaço é o rei do Pantanal
é tempo de turismo vamos todos para lá
baías lendárias muitos rios para pescar
Cuiabá, São Lourenço, Piraim, Pindaival

o seu povo bem alegre o seu forte varonil
bem a frente você segue o progresso do Brasil
eu cantei para a minha terra esta linda canção
Barão de Melgaço é a terra do meu coração

he he Barão
he he Barão
he he Barão
terra do coração

Barão de Melgaço é terra cheia de beleza
é a cidade que enfeita o pantanal
de Mato Grosso bem juntinho ao Cuiabá (rio)
de madrugada ouço os pássaros cantar
vocês precisam conhecer esta cidade
suas montanhas e o seu jardim em flor
és uma terra engastada no sertão
Barão de Melgaço é a terra do meu coração

he he Barão
he he Barão
he he Barão
terra do coração.

3.3.4. Gentílico

O gentílico de quem nasce em Barão de Melgaço é **melgacianos**. Porém, popularmente se ouve a expressão **melgacense**.

3.4. PODER EXECUTIVO E LEGISLATIVO

Apresenta-se a seguir no quadro 2, a relação contendo informações acerca das instalações públicas de Barão de Melgaço.

Quadro 2 – Relação de instalações públicas de Barão de Melgaço e seus responsáveis

Órgãos / Secretarias	Endereço	Telefone	Responsável
Administração	Avenida Augusto Leverger, n° 1410, Centro (Prefeitura Municipal)	(65) 3331-1179	Orlando de Queiroz Gonçalves

Assistência social	Avenida Augusto Leverger, n° 1410, Centro (Prefeitura Municipal)	(65) 3331-1179	Elizangela Dias Gonçalves
Agricultura	Avenida Augusto Leverger, n° 1410, Centro (Prefeitura Municipal)	(65) 3331-1179	Vilson Sales
Comunicação, cultura e desporto	Avenida Augusto Leverger, n° 1410, Centro (Prefeitura Municipal)	(65) 3331-1179	Vinicius Dias da Silva Taques
Educação	Avenida Augusto Leverger, n° 1410, Centro (Prefeitura Municipal)	(65) 3331-1179	Jaqueline Sardinha Taques
Finanças	Avenida Augusto Leverger, n° 1410, Centro (Prefeitura Municipal)	(65) 3331-1179	Gislaine Cristina Rodrigues de Souza
Habitação e assuntos fundiários	Avenida Augusto Leverger, n° 1410, Centro (Prefeitura Municipal)	(65) 3331-1179	Antônio Cardoso de Moraes Souza
Infraestrutura viação e obras	Avenida Augusto Leverger, n° 1410, Centro (Prefeitura Municipal)	(65) 3331-1179	Robson Lucio Taques
Saúde	Avenida Augusto Leverger, n° 1410, Centro (Prefeitura Municipal)	(65) 3331-1179	Sueli de Figueiredo Viana Dias
Procuradora geral do município	Avenida Augusto Leverger, n° 1410, Centro (Prefeitura Municipal)	(65) 3331-1179	Ana Maria Ferreira Leite
Meio ambiente e turismo	Avenida Augusto Leverger, n° 1410, Centro (Prefeitura Municipal)	(65) 3331-1179	Fabio Neil Senatore Vargas Rodrigues

Fonte: Prefeitura Municipal de Barão de Melgaço, 2021; adaptado por Icthus Soluções em Turismo, 2021.

3.5. ASPECTOS GEOGRÁFICOS

3.5.1. Localização

O município de Barão de Melgaço está localizado a cerca de 113 km da capital de Mato Grosso, ao noroeste da região Centro-Oeste do Brasil, tendo como principal via de acesso terrestre a MT 040 e MT 361, ou pela 364 (via serra de São Vicente).

Figura 4 – Mapa ilustrativo de Barão de Melgaço e sua localização no Estado

Fonte: Portal Mato Grosso, 2008.

Em seguida, no quadro 3, é exposto os dados geofráficos do município de Barão de Melgaço, como também sua localização no eixo estadual.

Quadro 3 – Dados do município de Barão de Melgaço

Dados geográficos	
Mesorregião	Centro-Sul Mato-Grossense
Microrregião	Alto pantanal
Municípios limites	Santo Antônio de Leverger, Itiquira, Nossa Senhora do Livramento, Poconé e Corumbá (MS)
Coordenadas	Latitude sul: 16°10'56'' Longitude Oeste: 55°57'38''
Altitude	156 metros
Extensão territorial	11.374,872 km²

Fonte: Instituto Brasileiro de Geografia e Estatística – IBGE, 2020.

3.5.2. Clima e Vegetação

O clima da cidade é marcadamente sazonal, classificado como sendo do tipo Aw de Koppen, Tropical Úmido-Semiúmido, com duas estações do ano bem distintas: estiagem de maio a outubro e chuvas de novembro a abril. A temperatura média anual é de 26,8°C e a

umidade relativa do ar oscila em torno de 74%, atingindo até 90% no período de chuvas e 20% na estiagem. A precipitação média varia entre 1.300 e 1.700mm/ano, com concentração maior de chuvas na região dos planaltos (cabeceiras) e menor na planície (pantanal). A região é caracterizada por solos predominantemente argilosos, devido à influência dos materiais transportados pelos rios Cuiabá e São Lourenço.

O relevo Planície e Pantanal mato-grossense. A cobertura vegetal dessa porção da bacia é predominantemente savânica, apresentando variações fisionômicas, ocorrendo ainda, sistemas florestais, também com variações fitofisionômicas. Em geral verifica-se a presença de savana parque (campo de murundus), que são composições fitofisionômicas-ecológicas de savana gramíneo-lenhosa (campo úmido), onde os murundus, formados em microtopografia relativamente mais elevada, apresentam terrenos com solo mais seco, favorecendo o desenvolvimento de componente arbustivo-arbóreo característico de savanas (cerrado ou cerradão). Quando o encharcamento do solo é muito prolongado, predominam quase que exclusivamente gramíneas e ciperáceas, com fisionomia essencialmente campestre.

Sobre a fauna regional, podemos dizer que Barão de Melgaço está entre as áreas de maior concentração de aves. Anualmente, diversas espécies procuram as planícies e matas da sub-região para procriar. Muitas vezes fazem seus ninhos, nascem os filhotes e voam para outros cantos do Pantanal. O Pantanal de Barão de Melgaço é uma das sub-regiões do Complexo do Pantanal, localizada no Pantanal Norte, Mato Grosso. Com área de 18 503 km², localiza-se entre os rios Cuiabá, Piquiri e/ou Itiquira.

3.5.3. Hidrografia

A região está inserida na Bacia Hidrográfica do Rio Cuiabá, mais precisamente na porção Baixo Cuiabá, que abrange os municípios de Barão de Melgaço e Poconé. A bacia do rio Cuiabá, que é uma sub-bacia da BAP (Bacia do Alto Paraguai), possui uma área de drenagem de cerca de 28.732 km², das nascentes até a cidade de Barão de Melgaço no Pantanal, sendo que até a cidade de Cuiabá a área de drenagem é de 21.730 km².

Barão de Melgaço contem em seu território diversos rios, córregos e corixos. Corixos são cursos de água de dimensões variadas, assim como sua intensidade de vazão, podendo ser um brejo, ou canal, ou, ainda, um curso de água estacional (sazonal). A origem de um corixo está relacionada ao período após as cheias ou vazantes, quando muitas vezes o corixo

corre em um leito abandonado de um curso de água qualquer.

Dentre os principais rios que cortam o território do município estão o Rio Cuiabá, Rio São Lourenço, Rio Piraim, Rio Pirigara e Rio Mutum.

A figura 5 apresenta a hidrografia do município de Barão de Melgaço.

Figura 5 – Hidrografia de Barão de Melgaço

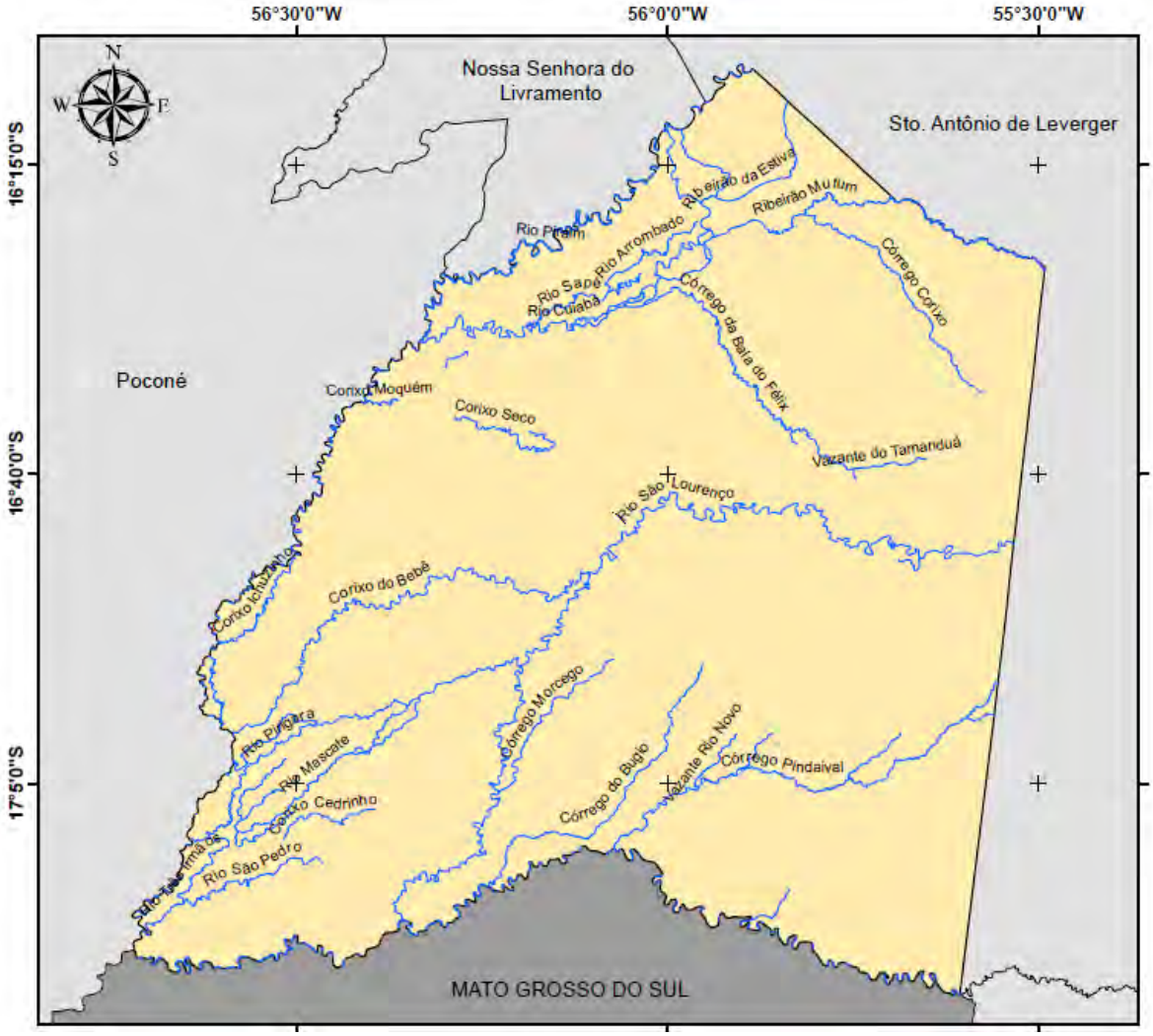

Fonte: Plano Municipal de Saneamento Básico de Barão de Melgaço, 2017.

3.6. INDICADORES SOCIOECONÔMICOS DE BARÃO DE MELGAÇO

3.6.1. Índice de Desenvolvimento Humano - IDH

O Índice de Desenvolvimento Humano Municipal de Barão de Melgaço é de 0,600, ocupando a posição 4144° em comparação com outros municípios do país, de acordo com o

PNUD (2010). O município encontra-se com o Índice de Desenvolvimento Médio – IDHM entre 0,600 e 0,699, isto é, faixa de desenvolvimento humano médio.

No quadro 4, a seguir, é exposto que o IDHM do município em comparação com o do Brasil e Mato Grosso no ano de 1991 é considerado muito baixo (IDHM entre 0,000 e 0,499). Enquanto que no ano de 2000, o índice apresentou um ligeiro crescimento, porém, ainda se manteve na faixa de desenvolvimento muito baixo (IDHM entre 0,000 e 0,499). Enquanto que no ano de 2010, houve um crescimento impressionante, uma vez que o município superou os piores índices (muito baixo e baixo) e conseguiu ficar na faixa média de desenvolvimento (IDHM entre 0,600 a 0,699).

Quadro 4 – IDHM de Barão de Melgaço em comparação com Mato Grosso e Brasil

Localidade	IDHM (1991)	IDHM (2000)	IDHM (2010)
Brasil	0,493	0,612	0,727
Mato Grosso	0,449	0,601	0,725
Barão de Melgaço	0,320	0,446	0,600

Fonte: Atlas do Desenvolvimento Humano no Brasil. Pnud Brasil, Ipea e FJP, 2020.

Adiante, no quadro 5, nota-se o crescimento dos indicadores IDHM de renda, educação e longevidade, entre anos de 1991 a 2010 que, sem sombra de dúvidas, o indicador de longevidade foi o que mais se destacou e desenvolveu, entrando em 1991 com IDHM de 0,613 (médio desenvolvimento – 0,600 - 0,699) e chegando em 2010 a 0,820, ou seja, (muito alto desenvolvimento - IDHM de 0,800 a 1000), seguido por renda e educação.

Quadro 5 – Crescimento dos indicadores IDHM de Renda, Educação e Longevidade

Indicadores	1991	2000	2010
IDHM renda	0,464	0,544	0,598
IDHM educação	0,115	0,225	0,440
IDHM longevidade	0,613	0,723	0,820

Fonte: Atlas do Desenvolvimento Humano no Brasil. Pnud Brasil, Ipea e FJP, 2020.

3.6.2. População

No ano de 2010, em conformidade com o Quadro 6, o município possui uma população aproximada de 7.591, ficando na posição 141° do ranking populacional de municípios do estado de Mato Grosso segundo o IBGE (2010), estando com crescimento estipulado para 2021 de aproximadamente 8.165 habitantes.

Quadro 6 – População estimada nos anos de 2010 e 2021

Localidade	População (2010)	População Estimada (2021)
Barão de Melgaço	7.591 pessoas	8.165 pessoas

Fonte: Instituto Brasileiro de Geografia e Estatística (IBGE), 2010.

3.6.3. Densidade Demográfica

Densidade demográfica, densidade populacional ou população relativa é a medida expressa pela relação entre a população e a superfície territorial é sempre expressa em habitante por quilômetro quadrado. A densidade demográfica de Barão de Melgaço era de 0,68 habitantes por km² no território do município no ano de 2010 (IBGE, 2010).

3.6.4. Renda per capita

Quadro 7 – Evolução da renda per capita de Barão de Melgaço

Localidade	Renda per capita (1991)	Renda per capita (2000)	Renda per capita (2010)
Brasil	447,56	592,46	793,87
Mato Grosso	395,34	582,62	762,52
Barão de Melgaço	143,96	236,31	330,46

Fonte: PNUD, 2013.

Conforme o evidenciado no quadro 7, a renda per capita média de Barão de Melgaço no ano de 1991 é relativamente baixa (R$ 143,96), comparado ao estado (R$ 395,34) e ao país (R$ 447,56).

Enquanto que no censo realizado em 2000 e 2010, respectivamente, a renda per capita de Barão de Melgaço subiu para (R$ 236,31) e (R$ 395,46). Todavia, este índice ainda é considerado baixo, uma vez que nos mesmos anos as médias obtidas no estado de MT foi de (R$ 582,62) e (R$ 762,52), enquanto que a renda per capita brasileira foi de (R$ 592,46) e (R$ 793,87).

3.6.5. Produto Interno Bruto - PIB

De acordo com o IBGE (2018), o Produto Interno Bruto (PIB) do município de Barão de Melgaço é de R$ 91,4 milhões. Do valor mencionado, R$ 49,03 milhões corresponde à administração pública, ou seja, mais da metade do valor do PIB do município. Além disso, os setores da agropecuária, e de serviços, respectivamente, contribuem com R$ 19,49 milhões e R$ 16,32 milhões, que no caso correspondem a 39% do PIB total do município; ao passo que, os impostos contribuem R$ 3,768 milhões e as indústrias R$ 2,8 milhões.

De maneira geral, a base econômica do município está alicerçada na administração pública e na agropecuária, com destaque para o rebanho bovino de 198,17 mil cabeças e o de galináceos que possui 31.080 cabeças. Ademais, Barão de Melgaço é o segundo maior produtor de tangerinas no estado de Mato Grosso, chegando a produzir no ano de 2019 um total de 160 toneladas (IBGE, 2019).

Conforme o IBGE (2010), o Produto Interno Bruto é a soma de todos os bens e serviços finais produzidos por um país, estado ou cidade, geralmente em um ano. O quadro abaixo expõe a evolução dos valores do PIB do município, dos anos de 2010 a 2019.

Quadro 8 – Valores do PIB a preços correntes

Ano	PIB a preços correntes
2010	52.974,00 R$
2011	60.123,00 R$
2012	62.114,00 R$

2013	64.794,00 R$
2014	69.567,68 R$
2015	76.919,38 R$
2016	87.186,15 R$
2017	84.816,37 R$
2018	91.491,62 R$
2019	90.421,56 R$

Fonte: Instituto Brasileiro de Geografia e Estatística (IBGE), 2019.

Com o quadro acima é possível verificar um aumento significativo do PIB do município entre os anos de 2010 e 2016, com um salto de R$ 52.974,00 para R$87.186,15, no ano seguinte (2017), há uma ligeira queda do PIB para R$ 84.816,37, no entanto, no ano seguinte (2018), há um aumento para R$91.491,62 enquanto que em 2019 o valor do PIB cai para R$90.421,56, porém, ainda assim é possível verificar que oscilação de queda é relativamente menor se comparada aos aumentos obtidos nos anos apresentados.

3.6.6. Infraestrutura básica urbana

Nos quadros adiante, destaca-se os percentuais de abastecimento de água, destinação do lixo, como também do esgotamento sanitário de Barão de Melgaço tanto da zona urbana quanto da zona rural.

Quadro 9 – Porcentual de abastecimento de água nas zonas urbana e rural em 2010

	Urbano	Rural
Rede geral	99%	34%
Outra forma de abastecimento de água	1%	35%
Poço ou nascente da propriedade	0%	31%
Água da chuva armazenada em cisterna	0%	0%

Fonte: Instituto Brasileiro de Geografia e Estatística (IBGE) e Programa Nacional de Saneamento Rural (PNSR), 2010. Adaptado por Ichtus Consultoria, 2022.

O quadro acima mostra que no âmbito urbano quase que a totalidade da população utiliza a rede geral como meio de abastecimento de água (99%), ao passo que na zona rural o meio mais utilizado é outra forma de abastecimento de água (35%), seguido da rede geral (34%), e por último de poço ou nascente da propriedade (31%).

Quadro 10 – Destinação do lixo nas zonas urbana e rural em 2010

	Urbano	Rural
Coletado por serviço de limpeza	98%	15%
Coletado em caçambas de serviço de limpeza	0%	6%
Queimado na propriedade	2%	76%
Enterrado na propriedade	0%	3%
Jogado em terreno baldio ou logradouro	0%	1%

Fonte: Instituto Brasileiro de Geografia e Estatística (IBGE) e Programa Nacional de Saneamento Rural (PNSR), 2010. Adaptado por Ichtus Consultoria, 2022.

No que tange à destinação de lixo na zona urbana, (98%) é coletado pelos serviços de limpeza, enquanto (2%) são queimados em propriedades Já na área rural, a destinação mais utilizada queima na propriedade (76%), coletado por serviço de limpeza (15%), coletado em caçambas de serviço de limpeza (6%), enterrado na propriedade (3%), e por fim, jogado em terreno baldio ou logradouro (1%).

Quadro 11 – Esgotamento sanitário das zonas urbana e rural em 2010

	Urbano	Rural
Rede geral de esgoto ou pluvial	34%	4%
Fossa rudimentar	56%	63%
Fossa séptica	9%	14%
Vala	0%	2%
Rio, lago ou mar	0%	2%

Outro escoadouro	0%	5%
Não tinham	0%	11%

Fonte: Instituto Brasileiro de Geografia e Estatística (IBGE) e Programa Nacional de Saneamento Rural (PNSR), 2010. Adaptado por Ichtus Consultoria, 2022.

Na área urbana, o modo de esgotamento sanitário mais utilizado é a fossa rudimentar com (56%), já a segunda mais utilizada é a rede geral de esgoto ou pluvial (34%), sendo a menos utilizada a fossa séptica (9%). Enquanto que na zona rural, a fossa rudimentar é o meio mais recorrido pela população (63%), seguido pela fossa séptica (14%), não tinham (11%), outro escoadouro (5%), rede geral ou esgoto pluvial (4%), e último a destinação por vala (2%) e também rio, lago ou mar (2%).

TURISMO

4. TURISMO

Neste capítulo serão apresentados as estruturas e serviços ligados ao turismo em Barão de Melgaço, tanto de maneira direta quanto indireta. Assim sendo, os itens e subitens deste capítulo serão organizados conforme a metodologia preconizada pelo Ministério do Turismo (2011), a saber:

- ✓ infraestrutura de apoio ao turismo;
- ✓ serviços e equipamentos turísticos;
- ✓ atrativos turísticos.

Posto isso, o subcapítulo adiante trará toda a infraestrutura de apoio ao turismo identificada durante a realização do inventário da oferta turística no município de Barão de Melgaço.

4.1. INFRAESTRUTURA DE APOIO AO TURISMO

São consideradas parte da infraestrutura de apoio ao turismo instalações e serviços públicos e privados que proporcionam o bem-estar dos residentes e também dos visitantes. A título de exemplo, são os sistemas de: segurança, saúde, transportes públicos, educação, saneamento básico, dentre tantas outras facilidades existentes que, no geral, beneficiam tanto os munícipes quanto os turistas.

4.1.1. Meios de acesso ao município

Neste subtópico serão apresentados os meios de acesso ao município de Barão de Melgaço e também uma breve contextualização dos mesmos, sendo apresentadas as rodovias que cortam o território do município para além do acesso a zona urbana do município, pois devido sua extensão territorial algumas zonas de interesse turístico não são acessadas via terrestre pela sede do município, a exemplo da região do Rio Mutum e Baía de Siá Mariana.

Quadro 12 – Infraestrutura de acesso de Barão de Melgaço

Meios de acesso	Referência	Tipo de acesso	Situação
Rodovia MT-040	Km 95	Acesso terrestre	Pavimentado
Rodovia MT-050	Entrada para MT-456 sentido de Joselândia	Acesso terrestre	Sem pavimentação
Rodovia MT-140	Divisa de Barão de Melgaço com Santo Antônio de Leverger	Acesso terrestre	Sem pavimentação
Rodovia MT-270	Início do perímetro urbano de Barão de Melgaço	Acesso terrestre	Trechos com e sem pavimentação
Rodovia MT-361	KM 70	Acesso terrestre	Maioria dos trechos estão pavimentados, mas existem partes sem pavimentação
Rodovia MT-370	Entrada para MT-050/456 (Joselândia)	Acesso terrestre	Sem pavimentação
Rodovia MT-456	Entrada para MT-040	Acesso terrestre	Sem pavimentação
Rio Cuiabá	–	Acesso fluvial	–

Fonte: SINFRA, 2020; adaptado por Ichtus Consultoria, 2021.

Figura 6 – Acesso Rodovia Estadual MT-361

Fonte: Icthus Soluções em Turismo, 2021.

Segundo os dados da SINFRA (2020), a grande maioria dos trechos das rodovias situadas no território de Barão de Melgaço não possuem pavimentação. No entanto, não é algo que atrapalha o acesso ao município, uma vez que o principal meio de acesso se dá

através de Cuiabá (MT-040), passando por Santo Antônio de Leverger (MT-040) e, por conseguinte, chegando em Barão de Melgaço (MT-040/MT-361).

De modo geral, a rota citada é toda pavimentada, por isso o acesso ao município acaba por ser relativamente mais facilitado. Sem percalços, partindo de Cuiabá, é possível chegar em Barão de Melgaço em cerca de 1 hora 40 minutos. Embora essas rodovias sejam pavimentadas, há alguns problemas relacionados à buracos e sinalizações, por isso, atualmente, o acesso pode ser considerado como razoável, ou seja, passível de melhorias nas debilidades apontadas.

Além dos acessos fluviais, Barão de Melgaço conta com acessos fluviais que, no geral, são realizados através do Rio Cuiabá, visto que boa parte do território do município é cortado por uma extensa rede hidrográfica. Desse modo, o acesso a boa parte das áreas só é possível por meio de embarcações.

No que tange à rodoviária e aeroporto, hoje, Barão de Melgaço não dispõe deste, sendo necessário a utilização de aeroportos mais próximos, tais como de: Santo Antônio, Poconé e Várzea-Grande; enquanto que aquele (rodoviária) também não possui, o que há na realidade é um ponto de embarque/desembarque que é feito pelos motoristas de ônibus no início do município.

4.1.2. Sistema de comunicação

Neste subtópico são apresentados o sistema de comunicação de Barão de Melgaço, a saber: rádios, jornais, sites de notícias, agências postais, revistas, bem como emissoras de TV.

4.1.2.1. Agências postais

Quadro 13 – Agências de correios – Barão de Melgaço

Nome	Endereço	Telefone
Correios - Barão de Melgaço	Travessa Fernando Correa, n° 110	(65) 3331-1133

Fonte: Icthus Soluções em Turismo, 2021.

4.1.2.2. Rádios

Quadro 14 – Rádio local

Nome Popular	Endereço	Telefone
Rádio Pantaneira	Barão de Melgaço - MT	(65) 99610-8529

Fonte: Icthus Soluções em Turismo, 2021.

4.1.2.3. Jornais, sites de notícias e revistas

Quadro 15 – Site de notícias de Barão de Melgaço

Nome Popular	Endereço eletrônico	Telefone
Barão em Destaque	https://www.facebook.com/baraoemdestaque/?ref=py_c	(65) 99943-5104

Fonte: Icthus Soluções em Turismo, 2021.

Embora não seja um site com domínio oficializado, a página da rede social *Facebook* Barão em Destaque é uma das principais fontes de informações de acontecimentos ocorridos no município. A página utiliza recursos como, por exemplo, a presença online frequente, *lives*, postagens, bem como *stories* no intuito de se aproximar mais do público que a acompanha.

4.1.2.4. Emissoras de TV

Não há emissoras de TV locais em Barão de Melgaço, no entanto, o município recebe o sinal das principais emissoras, a saber: Globo, SBT, Record, Bandeirantes, entre outras.

4.1.3. Sistema de segurança

Quadro 16 – Equipamentos e serviços de segurança

Nome Oficial	Endereço	Telefone
Polícia Militar 1°. Cr 3ª. CIPM	Rua Totó Paes, S/N	(65) 3331-1464
Defesa Civil	Rua Augusto Leverger, n° 1410	(65) 99609-6724

Fonte: Icthus Soluções em Turismo, 2021.

4.1.4. Sistema de saúde

O sistema de saúde de Barão de Melgaço possui boa estrutura para atender a demanda local com procedimentos de baixa e média complexidade, uma vez que possui equipamentos de saúde diversificados para suprir as demandas que se enquadram nessas complexidades postas.

À guisa de exemplo, o sistema de saúde do município dispõe de centro de saúde, unidades de saúdes familiares, postos de saúde, pronto atendimento, laboratório, assim como uma UDR – Unidade Descentralizada de Reabilitação. Pode-se dizer que a estrutura de saúde do município tem capacidade de atender uma demanda controlada de turistas.

No entanto, em casos gerados por situações como, por exemplo, a realização de um evento capaz de atrair um grande fluxo de visitantes/turistas; neste caso, o cenário muda, pois, como dito outrora, a demanda de Barão de Melgaço é preparada para atender os locais, mas uma demanda flutuante exacerbada pode colocar ao limite a capacidade do sistema de saúde local.

Além disso, outro problema é a não realização de atendimento de alta complexidade, hoje, em caso de acidentes graves que necessitem deste tipo de atendimento, faz-se necessário que o indivíduo seja deslocado até a capital no intento de que suas necessidades sejam sanadas.

Abaixo, no quadro 17, apresentam-se os equipamentos de saúde do município:

4.1.4.1. Unidades de Saúde

Quadro 17 – Equipamentos de saúde

Unidade de saúde	Endereço	Telefone
Centro de saúde da família de Barão de Melgaço – PSF urbano	Rua Alípio Duarte, S/N, Centro	(65) 3331-1155
Posto de saúde de Vila Recreio	Eugênio da Silva Taques, S/N, Centro	–
Pronto atendimento Barão de Melgaço	Av. Augusto Leverger, S/N, Centro	(65) 3331-1407
UDR Edgar Marques da Silva	Rua Marechal Rondon, S/N, Centro	–
Unidade de saúde da família	São Pedro de Joselândia, S/N, Zona	–

Joselândia PSF rural	rural	
Unidade de saúde da família Ribeirinho	Rua Alípio Duarte, S/N, Centro	–
Laboratório municipal de Barão de Melgaço	Rua Marechal Rondon, S/N, Centro	(65) 3331-1171

Fonte: CNESNet, 2021. Adaptado por Icthus Consultoria.

4.1.4.2. Serviços funerários

Quadro 18 – Serviços funerários

Nome	Endereço	Telefone
Pax Nacional Prever – Filial 10	Rua Totó Paes, n° 76, Centro	(65) 3331-1310 / (65) 3315-2700

Fonte: Icthus Soluções em Turismo, 2021.

4.1.4.3. Farmácias e drogarias

Quadro 19 – Farmácias e drogarias

Nome	Endereço	Telefone
Farmácia Básica	Rua Alípio Duarte, S/N, Centro	–
Drogaria Confiança	Avenida Estevão de Mendonça, n° 642, Centro	(65) 99903-3484

Fonte: Icthus Soluções em Turismo, 2021.

4.1.4.4. Clínicas odontológicas

Quadro 20 – Clínicas odontológicas

Nome	Endereço	Telefone
Clínica Sorridente	Rua Totó, S/N, Centro	(65) 99968-8388
Odontologia Gonçalves	Rua Travessa da igrejinha, n° 459	(65) 99803-4341

Fonte: Icthus Soluções em Turismo, 2021.

4.1.4.5. Clínicas veterinárias

Quadro 21 – Clínicas veterinárias

Nome	Endereço	Telefone
Agroverde Agropecuária	Av. Augusto Leverger, n° 1316, Centro	(65) 3331-1149 / (65) 3646-3252

Fonte: Icthus Soluções em Turismo, 2021.

4.1.5. Sistema Educacional

De acordo com os dados do INEP, através do Censo Escolar (2020), Barão de Melgaço conta com 1.193 alunos regularmente matriculados na rede municipal e estadual. O município possui 8 escolas que oferecem educação infantil, ensino fundamental, bem como o ensino médio.

A oferta do sistema educacional não conta com instituições de nível técnico ou superior presencial, em vistas disso os munícipes, geralmente, vão à capital para terem acesso a essas instituições ou simplesmente realizam a graduação através da modalidade EAD – Ensino a Distância.

No que tange às instituições de ensino do município, no quadro 22 seguem informações acerca das mesmas:

Quadro 22 – Instituições de ensino em Barão de Melgaço

Nome	Etapas	Endereço	Localização	Telefone
Escola estadual Ciro Gonçalves	Ensino fundamental, ensino médio	Rua Eduardo Bouret, n° 322, Vila Recreio	Urbana	(65) 3331-1279
Escola estadual Cel. Antônio Paes de Barros	Ensino fundamental, ensino médio	Av. Augusto Leverger, n° 1532, Centro	Urbana	(65) 3331-1277
Escola estadual Maria S. Peixoto Moura	Ensino fundamental, ensino médio	Povoado São Pedro, Distrito de Joselândia, S/N, Zona rural	Rural	(65) 99980-2839
Escola estadual Índigena Koge Eiari	Ensino fundamental, ensino médio	Aldeia Índigena Perigara, S/N, Zona Rural	Rural	(65) 3331-1107

Escola municipal de Amorim Taques	Educação infantil, ensino fundamental	Cesário Siqueira Gonçalves, S/N, Vila Recreio	Urbana	(65) 3331-1516
Escola municipal Cuiabá Mirim	Educação infantil, ensino fundamental	Comunidade ribeirinha de Cuiabá Mirim - Margem direita do rio Cuiabá, S/N	Rural	(65) 3331-1516
Creche municipal Izaberlina Ramos da Silva	Educação infantil	Av. Estevão de Mendonça, S/N, Centro	Urbana	(65) 3331-1516
Creche municipal Esmaelita da Silva Lara	Educação infantil	Rua Eduardo Bouret, S/N, Vila Recreio	Urbana	(65) 3331-1516

Fonte: INEP, 2020.

4.1.5.1. Ensino em turismo

Não há instituições de ensino superior em Barão de Melgaço, logo, também não há ensino voltado ao nível superior de turismo. Aos interessados em se qualificar na área, em Mato Grosso, existem as modalidades disponíveis tanto no IFMT – Instituto Federal de Mato Grosso – Cel. Octayde Jorge da Silva (110 km) quanto na UNEMAT – Universidade Estadual de Mato Grosso. Vale lembrar que, o interessado consegue adentrar em uma das instituições por meio do ENEM – Exame Nacional do Ensino Médio e/ou através das provas aplicadas em períodos específicos por ambas instituições.

Para além das opções presenciais apresentadas, existem as possibilidades da realização do curso na modalidade semipresencial e/ou EAD 100% através das inúmeras instituições no país que atuam nesta modalidade na internet.

4.1.6. Outros serviços e equipamentos de apoio

São englobados nesta categoria os equipamentos e serviços complementares para o bom andamento da atividade turística, a saber: as compras especiais, o comércio turístico, os serviços bancários, os postos de combustíveis, bem como os serviços automotivos/mecânicos. Posto isso, ao longo dos próximos subtópicos serão apresentados na ordem posta cada um dos itens elencados durante o processo de inventariação.

4.1.6.1. Compras especiais e comércios turísticos

São localidades, empreendimentos ou serviços prestados, cujo turista, visitante ou morador pode comprar itens que, usualmente, não são possíveis de se encontrar nos comércios comuns. À guisa de exemplo, são considerados enquanto compras especiais: os viveiros, as feiras, os mercados municipais, as galerias, os shoppings, as lojas de artigos eletrônicos, os antiquários, etc.

Estas localidades não são necessariamente atrativos turísticos, mas podem ser consideradas enquanto atrações complementares, que no caso podem maximizar a experiência positiva do turista. Em Barão de Melgaço, não foi identificado nenhum comércio que se enquadrou na categoria de compras especiais, porém, identificou-se dois comércios na categoria comércio turístico, anexo ao texto, no quadro 23, apresentam-se ambos.

4.1.6.2. Comércio turístico

Quadro 23 – Comércio turístico

Nome Fantasia	Endereço	Telefone
Casa do artesão	Travessa São Francisco de Assis, 355-299, Centro	–
Gabriel Info-cell	Rua Totó Paes, n° 452, Centro	(65) 99605-5131
Barão Sorvetes e Lanches (venda de artesanato e souvenir)	Travessa São Francisco de Assis, n° 395 -Centro.	(65) 3331-1116 (65) 99999-1112

Fonte: Icthus Soluções em Turismo, 2021.

4.1.6.3. Serviços bancários

O município de Barão de Melgaço conta com os serviços bancários provenientes de bancos que se encontram instalados na sede municipal e, serviços lotéricos oferecidos pela Caixa Econômica Federal por meio de agência lotérica local. O Quadro 24 apresenta as unidades identificadas no âmbito municipal.

Quadro 24 – Equipamentos e serviços bancários

Unidade bancária	Endereço
Banco Bradesco	Av. Totó Paes, n° 373
Banco Sicredi	Praça Frei Liberato, 104
Lotérica Pantaneira	Travessa Fernando Corrêa, n° 41

Fonte: Icthus Soluções em Turismo, 2021.

4.1.6.4. Serviços mecânicos

São serviços prestados a determinado público que necessita de ajuda ou reparos em automóveis ou motocicletas. E este serviço é extremamente essencial não só para os habitantes, mas também para os viajantes que estão de passagem. Nesse sentido, no quadro abaixo, constam algumas oficinas mecânicas identificadas durante a inventariação no município.

Quadro 25 – Serviços automotivos

Nome Fantasia	Endereço	Telefone
Oficina do Mané	Rua Sírio Siqueira Gonçalves, n° 157, Centro	(65) 99906-2463
Mecânica Lara	Rua Sírio Siqueira Gonçalves, n° 189, Centro	(65) 99641-2938
Barão motos	Rua Alípio Duarte, S/N	(65) 99800-3113
Amorim motos	Rua Alípio Duarte, n° 504	(65) 99807-5859

Fonte: Icthus Soluções em Turismo, 2021.

4.1.6.5. Postos de combustível

Os postos de combustível também possuem grande importância pois é através deles que são feitas a comercialização de combustíveis e outros serviços como, por exemplo, comercialização de lubrificantes, itens para carro, troca de óleo, verificação dos fluídos,

serviços de lava jato, dentre outros. Adiante, no quadro 26 apresentam-se os postos identificados.

Quadro 26 – Postos de Combustível

Nome Fantasia	Endereço	Telefone
Pantanal petróleo	Av. Augusto Leverger, S/N	(65) 99662-5860
Posto Recreio	Av. 13 de março, S/N, Vila Recreio	(65) 99944-9696

Fonte: Icthus Soluções em Turismo, 2021.

SERVIÇOS E EQUIPAMENTOS TURÍSTICOS

5. SERVIÇOS E EQUIPAMENTOS TURÍSTICOS

De maneira resumida, os serviços e equipamentos turísticos são um conjunto de serviços, edificações e instalações imprescindíveis ao desenvolvimento da atividade turística e que existem em função desta. Compreendem os serviços e os equipamentos de hospedagem, alimentação, agenciamento, transportes, para eventos, de lazer, etc (MTUR, 2018).

5.1 SERVIÇOS E EQUIPAMENTOS DE HOSPEDAGEM

Os serviços e equipamentos de hospedagem, conforme o Ministério do Turismo (2018), são estabelecimentos que oferecem alojamento e serviços necessários ao conforto do hóspede, como recepção, guarda de bagagem, conservação, manutenção, arrumação e limpeza das áreas, instalações e equipamentos etc.

Os serviços e equipamentos de hospedagem de Barão de Melgaço encontram-se instalados sobretudo às margens ao longo dos rios que cortam o município e na região das baías, pois são nesses locais que se concentram as atividades turísticas, hoje mais voltadas ao turismo de pesca. Na área urbana do município as opções de hospedagem são mais escassas, há apenas três empreendimentos, e outros dois que ficam a aproximadamente dois quilômetros da área central, porém, já na zona rural do município.

Os empreendimentos de hospedagem em sua maioria ficam próximos às diversas comunidades tradicionais do município, gerando oportunidades de trabalho para os moradores dessas comunidades. Porém, o potencial turístico presente nessas comunidades a partir de seus costumes, forma de vida, saberes, cultura, ainda são timidamente aproveitados turisticamente.

Os empreendimentos de Barão de Melgaço são predominantemente pousadas e pesqueiros, que juntos, os meios de hospedagem identificados ofertam um número total de 240 unidades habitacionais (UHs) com um total de 873 leitos. O Quadro 16 apresenta os meios de hospedagem identificados no município.

Quadro 27 – Meios de hospedagens

Hotel	Endereço	Telefone	N° de UH's	N° de leitos
Amec	Av. Alípio Duarte, n° 407, Centro	(65) 99928-7454	5	10
Barão Tour	Rua Totó Paes, n° 529, Centro	(65) 99967-3372	17	34
Fazenda Usina Flecha Hotel	Rio Cuiabá	(65) 99977-1580	10	40
Marcinho Pesqueiro	Comunidade de Cuiabá Mirim	(65) 99991-6700	4	12
Pesqueiro 4F	Comunidade Croará	(65) 99905-0891	2	12
Pesqueiro da Poli	Comunidade Porto Emiliano	(65) 999603-8447	9	20
Pesqueiro DM	Comunidade Boca do Piraim	(65) 99953-1578	3	16
Pesqueiro do Pedro Pacas	Boca do Sapé	(65) 99902-5291	2	28
Pesqueiro do Totó	Comunidade Corré D'água	(65) 99697-1938	3	12
Pesqueiro do Vandinho	Boca das Conchas, margem do Rio Cuiabá	(65) 99974-1446	1	4
Pesqueiro do Vovô Dandão	Comunidade Sapé	(65) 99601-9019 (65) 99668-1312	3	10
Pesqueiro dos Distraídos	Comunidade Boca dos Arrombados	(65) 3057-9396	3	20
Pesqueiro Ferrinho	Comunidade da Boca das Conchas	(65) 99986-8156 (65) 99956-4362	14	50
Pesqueiro Recanto Paraíso	Margem do Rio Piquiri	(66) 99901-4396	3	18
Pesqueiro Xodó do Pantanal	Fazenda Jatobá	(65) 99609-6065	8	35
Pousada Aconchego dos Amigos	Estrada Rural Pocinho	(65) 99984-0462	6	24
Pousada Barão	Rio Novo, Zona Rural	(65) 99996-6030	8	32

Pousada Barão do Peixe	Comunidade Porto Brandão	(65) 99674-6971	9	50
Pousada Chacororé	Comunidade Porto Brandão	(65) 99663-0794	4	13
Pousada Corixo	Comunidade Porto Brandão	(65) 999669-6111	3	12
Pousada do Rio Mutum	Rodovia Mimoso, S/N, KM 15	(65) 99603-3732	22	84
Pousada e Pesqueiro Japuíra	Comunidade Praia dos Bois	(65) 99625-1344	1	7
Pousada Estrela da Manhã	Comunidade Carandazinha	(65) 99611-9559	4	6
Pousada FOAD Pantanal	Estrada Sia Mariana, Baía Sia Mariana, S/N, Zona Rural.	(65) 99628-3634 (65) 99958-5929	10	40
Pousada Garça Real	Imagem Esquerda do Rio Cuiabá - Estirão comprido	(65) 99646-2188	9	25
Pousada Nossa Senhora dos Navegantes	Margem esquerda do Rio Cuiabá - Localidade Bodoque	(65) 99988-6369	6	24
Pousada Pantanal	Travessa da Igrejinha, n° 301	(65) 99633-9756	10	16
Pousada Pantanal Norte	Rodovia MT 040, KM 14, Zona Rural	(65) 99907-6579	9	32
Pousada Pindara	Estância Fazenda São Jerônimo	(66) 99671-8699	12	78
Pousada Rio Novo	Comunidade Rio Novo	(65) 98448-2585	5	17
Pousada Sonho Meu	Rio Cuiabá	–	3	12
Rancho Dourado	Comunidade Boca das Conchas	(65) 99959-5915	3	12
Rancho Prisioneiro da Pesca	Comunidade Cuiabá Mirim (Rancho Prisioneiro da Pesca)	(65) 99603-3732	2	8
Rancho Triângulo Mineiro	Comunidade Corré d’água	(65) 98101-0731	3	10
Recanto Tuiuiú	Comunidade Baía Sia Mariana, Zona rural	(65) 99971-3778	5	18
Reserva do Pantanal	Margem Esquerda do Rio	(66) 99986-0137	10	8

	Cuiabá	(65) 99900-0137		
Vila Mutum	Estrada Rio Mutum, S/N	(65) 99626-1983	9	24
		Total	**240**	**873**

Fonte: Icthus Soluções em Turismo, 2021.

Para melhor compreender o contexto dos meios de hospedagens do município é preciso separá-lo em três realidade diferenciadas, melhor dizendo, existe o núcleo central que conta com as principais estruturas do município como, por exemplo, hospitais, postos, supermercados, estrutura administrativa do poder público, lanchonetes e restaurantes, dentre outros.

A zona urbana, conforme supracitado conta com poucas hospedagens, possui uma mão de obra pouco qualificada, como também apresenta somente um meio de hospedagem com café da manhã incluso. Contudo, apesar das deficiências citadas, há um grande diferencial, que no caso é a hospitalidade e o atendimento acolhedor.

Ao passo que a outra área, conhecida pelos locais como “Barão das Pousadas”, percorre ao longo dos rios e baías do município, pode ser divindade em duas realidades, uma de empreendimentos mais estruturados e outra com empreendimentos mais simples, voltados ao turismo de pesca e são negócios que apresentam um alto grau de informalidade.

Essa região, é diferente em virtude de apresentar um desenvolvimento mais arrojado e não possuir problemas relacionados à quantidade/qualidade na oferta dos meios de hospedagens, visto que dispõe de estruturas que vão desde às mais simples as mais luxuosas, por isso conseguem atender uma gama variada de perfis, preferências e necessidades distintas.

Hodiernamente, esses empreendimentos mais estruturados situados ao longo dos rios de Barão de Melgaço contam com um público seleto que advém, sobretudo, de grandes centros emissores do Brasil, tais como: São Paulo, Rio de Janeiro, Minas Gerais, Distrito Federal, Goiás, Mato Grosso do Sul, dentre outros.

Para além disso, alguns meios de hospedagens como a Pousada do Rio Mutum, assim como a Reserva do Pantanal contam com um nicho de atuação internacional, recebendo, por exemplo, turistas de países como: Estados Unidos, França, Itália, Inglaterra, dentre outros. Na figura 7 abaixo, exibe-se a estrutura da Pousada Rio do Mutum, que tem seu foco voltado para o Ecoturismo, Observação de Aves e Turismo de Contemplação.

Figura 7 – Vista aérea que abrange parte pantanal e a Pousada Rio do Mutum

Fonte: Pousada Rio do Mutum, 2022.

Salienta-se aqui uma particularidade relevante do Pantanal, nos períodos de cheias dos rios, ou seja, períodos com grande volume pluviométrico que, geralmente, ocorrem entre os meses de dezembro a fevereiro, o acesso até as pousadas instaladas ao longo da rede hidrográfica do município ocorrem majoritariamente por meio de barcos, pois as inundações do Pantanal dificultam e muitas vezes impedem que o acesso terrestre seja realizado. Já nas épocas de secas, que compreendem os meses de maio a setembro, os acessos são feitos normalmente pelas estradas, enquanto que em alguns pontos o acesso pelos rios já é dificultado devido ao baixo nível das águas.

Figura 8 – Estrutura da Pousada Rio Mutum

Fonte: Icthus Soluções em Turismo, 2021.

Figura 9 – Estrutura da Pousada Reserva do Pantanal



Fonte: Pousada reserva do Pantanal, 2021.

Figura 10 – Estrutura da Pousada Pantanal Norte

Fonte: Pousada Pantanal Norte, 2021.

Figura 11 – Estrutura Pousada Foad



Fonte: Icthus Soluções em Turismo, 2021.

Figura 12 – Estrutura Pousada Aconchego dos Amigos



Fonte: Icthus Soluções em Turismo, 2021.

5.2 SERVIÇOS E EQUIPAMENTOS DE ALIMENTOS E BEBIDAS

No que tange à oferta total de alimentos e bebidas (A&B), hoje, Barão de Melgaço dispõe de um total de 10 estabelecimentos deste segmento que foram identificados durante o processo de inventariação.

Os restaurantes possuem em seu cardápio comidas típicas da região, operando no sistema de *à la carte*, *self-service*, *fast-food*, distribuídos entre restaurantes, lanchonetes e padarias. Com uma cultura gastronômica predominante do consumo de pratos à base de peixe, a gastronomia de Barão de Melgaço utiliza de alimentos como a banana-da-terra (farofa de banana), mandioca (pirão, mojica de pintado) e, produz ainda pratos como a paçoca de pilão, frango com arroz, Maria Izabel, Arroz com Costelinha (suan, costelinha de porco), entre outros.

Abaixo, o Quadro 28 apresenta esses empreendimentos presentes em Barão de Melgaço com sua respectiva tipologia.

Quadro 28 – Empreendimentos de alimentos e bebidas em Barão de Melgaço

Empreendimento	Tipo	Endereço	Telefone
Açai e Cia	Sorveteria	Avenida Totó Paes, n° 452	(65) 99691-2531

Barão Sorvetes e Lanches	Lanchonete	Travessa São Francisco de Assis, n° 395, Centro	(65) 3331-1116
Andressa Espetos	Lanchonete	Rua Francisco de Assis, n° 351	(65) 99979-5842
Nando Lanches	Lanchonete	--	(65) 99673-8603
Beira Rio	Restaurante	Rua Augusto Leverger, n° 1626, Centro	(65) 99804-1428
Peixaria da Lorô	Restaurante	Av. Augusto Leverger, n° 1119	(65) 99932-9801
Peixaria Peixe Vivo	Restaurante	Orla de Barão de Melgaço, Av. Augusto Leverger, n° 1572, Centro	(65) 99816-2750
Pizza Baronni	Restaurante	Rua Totó Paes, n° 350, Centro	(65) 99802-5332
Restaurante Mutum	Restaurante	Estrada Joselândia, S/N, Zona Rural	(65) 99621-2124
Tati Sorvetes Expressos e Açaí	Sorveteria	Avenida Alípio Duarte, n° 436, Centro	(65) 99934-2464

Fonte: Icthus Soluções em Turismo, 2021.

Apesar da regionalidade nos restaurantes locais de Barão de Melgaço ser um ponto positivo, identificou-se que existe uma pequena variedade de estabelecimentos neste segmento e, de certo modo, há uma estagnação por parte de alguns proprietários no sentido de aprimoramento dos serviços e estruturas oferecidas em virtude da pouca concorrência existente.

Talvez, no momento, a pouca variedade existente consegue atender uma pequena parcela da demanda local, porém, num contexto de maior fluxo do turismo local, a demanda já não seria atendida de maneira satisfatória, logo, é imprescindível que haja um estímulo ao incremento do turismo local e, da mesma forma, ao empreendedorismo por parte do poder público para a abertura de novos negócios no segmento, como também de que sejam oferecidas possibilidades de aprimoramento dos estabelecimentos já existentes.

Na contramão da realidade local, exalta-se alguns empreendimentos como Barão Sorvetes e Lanches, Pizzaria Baronni, bem como da Peixaria do Lorô, que no caso conseguiram enxergar um gargalo existente na oferta local e alicerçaram os seus respectivos negócios com uma proposta diferente do que é oferecido no município. No que tange à proposta

diferenciada dos estabelecimentos mencionados, a seguir, apresentam-se algumas figuras relacionadas aos mesmos.

A Peixaria da Lorô e a Barão Sorvetes agregam em seu ambiente elementos da cultura e natureza pantaneiras e próprias de Barão de Melgaço. Já a Pizzaria Baronni inovou modernizando as opções de pedido aos clientes, implantando uma plataforma de pedidos via internet.

Figura 13 – Estrutura e decoração interna da Barão Sorvetes e Lanches

Fonte: Icthus Soluções em Turismo, 2021.

Figura 14 – Redes na varanda da Peixaria da Lorô

Fonte: Icthus Soluções em Turismo, 2021.

Figura 15 – Decoração peculiar da Peixaria da Lorô

Fonte: Icthus Soluções em Turismo, 2021.

Figura 16 – Sistema para realização de pedidos online da Pizzaria do Baronni



Fonte: pizzabaronni.menudino.com

5.3 SERVIÇOS E EQUIPAMENTOS PARA EVENTOS

De forma geral, os serviços e equipamentos para eventos envolvem a infraestrutura e serviços específicos para a realização de congressos, convenções, exposições, feiras, shows e outros (MTUR, 2018).

Os estabelecimentos que ofertam serviços e equipamentos para eventos dividem-se

entre espaços para eventos e serviços para eventos. Os quadros a seguir, apresentam os empreendimentos identificados neste segmento.

Uma característica peculiar no município de Barão de Melgaço é a realização de eventos de rua, festividades, carnaval, shows e festas de santo, a rua tradicional que é fechada para o tráfego de veículos e recebe esse tipo de evento é a Rua Totó Paes na região central do município.

5.3.1 Espaços para eventos

Quadro 29 – Espaços para eventos em Barão de Melgaço

Nome	Endereço	Telefone
Locação Top 10	Rua Ciro Siqueira Gonçalves, n°189, Centro	(65) 99920-2820
Centro de Tradições Pantaneiras	Travessa Fernando Correa, n°67, Centro	–
Praça ou Rua dos Eventos	Rua Totó Paes, n°339, Centro	_
Chácara Albuquerque Araújo	Rio Cuiabá - Centro	(65) 99621-4148

Fonte: Icthus Soluções em Turismo, 2021.

5.3.2 Serviços para eventos

Quadro 30 – Serviços para eventos em Barão de Melgaço

Nome	Endereço	Telefone
Locação Top 10	Rua Ciro Siqueira Gonçalves, n°189, Centro	(65) 99920-2820

Fonte: Icthus Soluções em Turismo, 2021.

5.4 SERVIÇOS E EQUIPAMENTOS DE LAZER

Serviços e equipamentos de lazer englobam a infraestrutura e os serviços prestados com o objetivo de proporcionar diversão, recreação e entretenimento. (MTUR, 2018). Em Barão de Melgaço, as instalações esportivas identificadas, isto é, ginásios, faziam parte das

escolas, por isso não são abertas para o usufruto do público/população a todo momento. No entanto, foi possível identificar alguns espaços livres e áreas verdes do município. Apresentam-se no quadro seguinte tais estruturas.

5.4.1 Espaços livres e áreas verdes

Quadro 31 – Espaços livres e áreas verdes

Nome Popular	Endereço
Praça Manoel da Silva Taques	Travessa Fernando Correa A, N°244, Centro
Praça de Eventos	Rua Totó Paes, n°339, Centro
Praça José Corrêa Ribeiro	Rua Estevão de Mendonça, n° 668, Centro
Orla de Barão de Melgaço	Margem do Rio Cuiabá
Praça Central	Rua Eugênio Figueiredo, n°487-593 - Centro
Praça Barão de Melgaço	Avenida Fernando Corrêa, n°228 - Centro

Fonte: Icthus Soluções em Turismo, 2021.

Figura 17 – Orla de Barão de Melgaço



Fonte: Icthus Soluções em Turismo, 2021.

A Orla de Barão de Melgaço é onde o visitante tem contato com o rio Cuiabá e com um pouco da paisagem pantaneira em plena área urbana. Contemplar o pôr do sol, sentar na

mureta da orla e conversar, acessar as embarcações atracadas na barranca do rio e sentir a forma pacata de viver em uma cidade pequena e histórica, são coisas para experienciar neste local.

O Governo do Estado de Mato Grosso começará a revitalizar as orlas das cidades que são banhadas por rios, transformando-as em complexos turísticos. Barão de Melgaço será atendida por esta ação do governo, de acordo com o projeto, estão previstas a ampliação das calçadas, transformando-as em um calçadão, a implantação de bares e restaurantes e a construção de *playgrounds*. Além disso, paisagismo e iluminação vão garantir o uso do espaço também no período noturno.

Figura 18 – Pôr do sol na Orla de Barão de Melgaço

Fonte: Icthus Soluções em Turismo, 2021.

5.4.2 Instalações náuticas

O município conta com uma estrutura de marina destinada a atender a demanda dos

turistas e/ou visitantes da região. A seguir, no quadro 32, seguem informações relacionadas a essa estrutura.

Quadro 32 – Marina

Nome Popular	Endereço
Marina Tuiuiú	Av. Augusto Leverger, S/N, Zona Rural

Fonte: Icthus Soluções em Turismo, 2021.

ATRATIVOS TURÍSTICOS

6. ATRATIVOS TURÍSTICOS

O Ministério do Turismo (2018) define atrativos turísticos como sendo locais, objetos, equipamentos, pessoas, fenômenos, eventos ou manifestações capazes de motivar o deslocamento de pessoas para conhecê-los. E os atrativos turísticos podem ser naturais; culturais; atividades econômicas; eventos programados e realizações técnicas, científicas e artísticas.

6.1 ATRATIVOS NATURAIS

Atrativos naturais são, basicamente, elementos da natureza que atraem fluxos turísticos, podem ser serras, rios, praias, cavernas, cachoeiras, clima, flora, fauna e tantos outros (MTUR, 2018).

Ao falar de atrativos naturais em Barão de Melgaço é preciso primeiro explanar um pouco sobre o Bioma Pantanal para haja entendimento e compreensão da magnitude do ambiente em questão.

6.1.1 Bioma Pantanal

O Pantanal é o menor bioma brasileiro em extensão territorial, mas esse dado em nada desmerece a exuberante riqueza que o referente bioma abriga.

Este bioma está presente em apenas dois estados brasileiros: o Mato Grosso com 7% de ocupação do território e o Mato Grosso do Sul com 25%. Ele é a maior planície inundável do mundo e é considerado pela UNESCO "Patrimônio Natural Mundial" e "Reserva da Biosfera", devido a sua grande biodiversidade. Em seu espaço territorial o bioma, que é uma planície aluvial, é influenciado por rios que drenam a bacia do Alto Paraguai.

O Pantanal sofre influência direta de três importantes biomas brasileiros: Amazônia, Cerrado e Mata Atlântica. Além disso sofre influência do bioma Chaco (nome dado ao Pantanal localizado no norte do Paraguai e leste da Bolívia). Uma característica interessante desse bioma é que muitas espécies ameaçadas em outras regiões do Brasil persistem em populações avantajadas na região, como é o caso do tuiuiú – ave símbolo do Pantanal. Estudos indicam

que o bioma abriga os seguintes números de espécies catalogadas: 263 espécies de peixes, 41 espécies de anfíbios, 113 espécies de répteis, 463 espécies de aves e 132 espécies de mamíferos sendo 2 endêmicas. Segundo a Embrapa Pantanal, quase duas mil espécies de plantas já foram identificadas no bioma e classificadas de acordo com seu potencial, e algumas apresentam vigoroso potencial medicinal (Ministério do Meio Ambiente, 2021).

Assim como a fauna e flora da região são admiráveis, há de se destacar a rica presença das comunidades tradicionais como as indígenas, quilombolas, os coletores de iscas ao longo do Rio Paraguai, comunidade Amolar e Paraguai Mirim, dentre outras. No decorrer dos anos essas comunidades influenciaram diretamente na formação cultural da população pantaneira.

Figura 19 – O Bioma Pantanal

Fonte: Pousada Rio Mutum, 2021.

6.1.2 Atrativos naturais de Barão de Melgaço

Grande parte dos atrativos naturais de Barão de Melgaço são compostos por sua extensa hidrografia, com rios, córregos e corixos (é um curso de água de dimensões variadas, assim como sua intensidade de vazão, podendo ser um brejo, ou canal, ou, ainda, um curso de água estacional (sazonal). No inventário priorizou-se os elementos da hidrografia que já são explorados turisticamente ou que apresentam potencialidades para tal. A exuberante hidrografia do território forma paisagens únicas, além de proporcionar a contemplação da

natureza com elementos da flora e fauna, provenientes sobretudo da riqueza do bioma Pantanal e a prática da pesca.

Presentes no território municipal, existem duas unidades de conservação/preservação ambiental, sendo apresentadas em conjunto com os demais atrativos naturais no Quadro 33.

Quadro 33 – Atrativos naturais

Nome	Endereço ou referência
Rio Cuiabá	Situado na porção sul do Estado de Mato Grosso
Rio Mutum	Situado sobre as unidades administrativas dos municípios de Santo Antônio do Leverger e Barão de Melgaço
Rio Piraim	Situado na divisa com Nossa Senhora do Livramento e Poconé
Rio São Lourenço	Corta o território do município em sua região mais central
Rio Arrombado	Localizado na porção mais ao Norte do território e Barão de Melgaço
Baía Chacororé	16º13’74”S - 55º54’33”O
Baía de Siá Mariana	16º20’50”S - 55º53’32”O
Canal ou Corixo do Leme	Acesso a Baía de Siá Mariana
Baía do Recreio	Localizada no perímetro urbano do município
Baía do Buritizal	Localizada entre as Baías do Recreio e Chacororé
Reserva Particular do Patrimônio Natural (RPPN) – SESC Pantanal	Entre os municípios de Barão de Melgaço e Poconé

Fonte: Icthus Soluções em Turismo, 2021.

Na figura 18 apresenta-se a localização das principais baías de Barão de Melgaço, vale destacar que nos últimos anos a crise hídrica fez com que as Baías do Recreio e do Buritizal secassem. Porém, em aumentando os índices pluviométricos da região elas tendem a encher novamente.

Figura 20 – Barão de Melgaço e a localização de suas Baías

Fonte: Google Earth, adaptado por Icthus Soluções em Turismo, 2021.

Figura 21 – Rio Cuiabá na área urbana de Barão de Melgaço

Fonte: Icthus Soluções em Turismo, 2021.

Figura 22 – Rio Mutm

Fonte: Icthus Soluções em Turismo, 2021.

Figura 23 – Baía de Siá Mariana

Fonte: Icthus Soluções em Turismo, 2010.

Sabe-se que Barão de Melgaço é o município mais pantaneiro do Estado em virtude de que somente uma pequena parcela de seu extenso território está em terra firme, o restante é submerso em água, o que traz a esse ambiente uma infinidade de riquezas naturais contidas no complexo ecossistema do Pantanal Mato-grossense.

Hodiernamente, no âmbito de turismo voltado às áreas naturais, Barão de Melgaço possui como sua principal força o **turismo de pesca,** e alguns poucos empreendimentos com

foco no **ecoturismo**. Em termos de definições, este último ocorre quando há a predominância do caráter de conservação na realização da atividade nos meios naturais, com objetivo de se criar uma consciência ambientalista através da leitura do ambiente de quem a pratica; enquanto que o primeiro se refere à segmentação de turismo resultante da prática da pesca amadora (MTUR, 2010).

Por conta da riqueza supramencionada, o Pantanal Mato-grossense possibilita a realização de inúmeras atividades, cujo turista pode realizar interações sustentáveis com a grande diversidade de fauna e flora existente neste bioma. Posto isso, esses dois segmentos de turismo apresentados se fragmentam em inúmeras possibilidades de atividades que são realizadas no Pantanal de Barão de Melgaço

À guisa de exemplo, trilhas, passeio a cavalo, apreciar o nascer e o pôr do sol, safáris contemplativos da fauna e flora local, passeio a barco, *birdwatching*[2], safáris fotográficos, pesca amadora, dentre outras atividades. Adiante, apresentam-se algumas figuras acerca de algumas das atividades exemplificadas.

Figura 24 – Passeio de barco na Baía de Siá Mariana

Fonte: Icthus Soluções em Turismo, 2021.

[2] O *birdwatching* é o hobby de observar aves selvagens em seu ambiente natural. (WALTER, 2008, tradução nossa)

Figura 25 – Passeio a cavalo na região pantaneira

Fonte: Pousada Rio do Mutum, 2022

Figura 26 – Pesca amadora no pantanal

Fonte: Pousada Rio do Mutum, 2022

Figura 27 – Tucano no Pantanal

Fonte: Pousada Rio do Mutum, 2022

6.2 ATRATIVOS CULTURAIS

Em conformidade com o (MTUR, 2006), os atrativos turísticos podem ser definidos como: "[...] atividades turísticas relacionadas à vivência do conjunto de elementos significativos do patrimônio histórico e cultural e dos eventos culturais, valorizando e promovendo os bens materiais e imateriais da cultura".

A inventariação realizada em Barão de Melgaço evidenciou alguns atrativos que possuem essas características. De maneira geral, foram identificadas as formas de expressão, igrejas e espaços religiosos, artesanato local, gastronomia, artesanato e trabalhos manuais, as comunidades tradicionais, dentre outros atrativos culturais. Assim sendo, nos subtópicos subsequentes serão apresentados cada um desses atrativos.

6.2.1 Formas de expressão

No quadro abaixo são evidenciadas as formas de expressão identificadas no município, conforme segue:

Quadro 34 – Formas de expressões

Manifestação	Tipo	Informações gerais
Troika Pantaneira	Dança	Expressão coreográfica criada em Barão de Melgaço, pelo professor João Cláudio Gonçalves. O nome Troika é de origem russa, significando uma espécie de cordão de saideira, com síntese do Cururu, Siriri, Rasqueado, Chamamé, Quadrilha, Pericón e São Gonçalo. A dança é caracterizada por passos marcantes. A indumentária é da catadeira de algodão para mulheres e de peão pantaneiro para os homens. A Troika Pantaneira não tem data certa para sua apresentação, podendo ocorrer em qualquer festa como as juninas por exemplo.
Dança dos Lenços	Dança	A Dança dos Lenços é originária de Barão de Melgaço, que segundo a responsável e criadora surgiu dos passos do Siriri. A dança funciona como um 'debut' das moças pantaneiras, dançadas ao som de um conjunto regional, as dançarinas utilizam lenços e fitas que adornam os vestidos rodados e alegres.
Flor de Camalote	Dança	Grupo de danças tradicionais

Siriri e Cururu	Dança e música	As roupas são coloridas e o agito das saias das moças confirma a alegria embutida na dança do siriri – uma das manifestações folclóricas típicas da região pantaneira, que invade os palcos e resgata a identidade deste povo. Mulheres de um lado, homens do outro. No encontro de ambos, o replicar do cotidiano de um povo acostumado a valorizar a tradição, passada de geração para geração. Ao siriri, se junta o cururu (apresentado apenas por homens), ambos tocados com instrumentos típicos, como a viola-de-cocho e o ganzá e acompanhados pelo ritmo das palmas.

Fonte: Icthus Soluções em Turismo, 2021.

Figura 28 – Dança dos lenços

Fonte: baraodemelgacomt.blogspot.com

6.2.2 Igrejas e espaços religiosos

No quadro que se segue, destaca-se algumas igrejas identificadas no município com a inventariação feita. Embora as igrejas de Barão de Melgaço possuam características históricas do século passado, salienta-se que, atualmente, as mesmas não são utilizadas para fins turísticos, isto é, a utilização atual se dá por motivos religiosos pela população melgaciana.

Quadro 35 – Igrejas e espaços religiosos

Nome	Endereço
Igreja São Benedito	Rua Augusto Leverger, n°826, Chacororé

Centro Espírita Francisco De Assis	Rua Augusto Leverger, n°1380, Centro
Igreja Nossa Senhora das Dores	Rua Augusto Leverger, n° 1704, Centro
Paróquia Nossa Senhora das Dores e do Pantanal	Rua Augusto Leverger, n° 2050, Centro

Fonte: Icthus Soluções em Turismo, 2021.

Figura 29 – Igreja Nossa Senhora das Dores

Fonte: Icthus Soluções em Turismo, 2021.

6.2.3 Artesanato

De acordo com Lima (2005), o artesanato não é uma mera mercadoria, traz embutido em si, valores, crenças, culturas. À vista disso, é imprescindível que através do artesanato, o artista consiga demonstrar sua paixão e sua cultura, contribuindo para que mais pessoas conheçam os saberes, os fazeres, as expressões de uma localidade.

Barão de Melgaço conta com artesãos que produzem doces típicos da região, como o doce de caju, o furrundu (doce de mamão verde com melado de cana-de-açúcar), doce de

leite, rapadura de cana-de-açúcar, entre outros. Destaca-se também uma iguaria típica da região (caldo de piranha), cujo processo de preparação é único e remete ao estilo de vida do pantaneiro.

Além disso, outros trabalhos manuais, tais como: a marcenaria e marchetaria foram identificados. Embora não sejam produzidos exclusivamente na região, ainda assim precisam serem exaltados, uma vez que são produzidos pelos locais. Posto isso, anexo ao texto o quadro 36 apresenta esses produtos artesanais identificados.

Quadro 36 – Gastronomia, artesanato e trabalhos manuais

Produto	Tipo	Produtor/artista	Endereço	Telefone
Doces de leite, figo, rapadura e caldo de cana	Doces típicos	Laurindo Luiz da Silva	Av. Totó Paes, n° 520	(65) 99925-7325
Doces de caju e leite	Doces típicos	Alcina	-	(65) 99602-0761
Faz doces de caju, doce de leite, doce de figo e doce de laranja.	Doces típicos	Cecília	-	-
Doces de leite, caju, figo, laranja e licor de leite	Doces típicos	Josefina Nascimento Araujo	Avenida Treze de Maio, S/N	(65) 99942-1794
Caldo de piranha	Receitas típicas	Pousadas de Barão no geral	–	–
Viola de cocho (enfeite/que pode ser tocada), canoa (de enfeite), gamela de madeira, ganzá, mini-pilão de alho	Marcenaria/marchetaria	Roseno Lino da Silva	Rua Alfredo Campos Damaceno, s/n. Vila Saudável	(65) 99633-2806
Artesanato de crôche	Artesanato	Neta	-	(65) 99996-8581
Farinha de Babaçu	Gastronomia típica e preparação de alimentos	Hudson	-	-
Peixe seco com arroz	Gastronomia típica e preparação de	-	-	-

	alimentos			
Reciclagem de Lata	Artesanato/trabalhos manuais	Nilma	-	(65) 99953-3736
Viola de Cocho	Artesanato/trabalhos manuais	Valdevina	-	(65) 99801-9518

Fonte: Icthus Soluções em Turismo, 2021.

6.2.4 Comunidades tradicionais

Em conformidade com a Política Nacional de Desenvolvimento Sustentável dos Povos e Comunidades Tradicionais (PNPCT), por meio do decreto nº 6.040, de 2007, define-se as comunidades tradicionais como "grupos culturalmente diferenciados e que se reconhecem como tais, que possuem formas próprias de organização social, que ocupam e usam territórios e recursos naturais como condição para sua reprodução cultural, social, religiosa, ancestral e econômica, utilizando conhecimentos, inovações e práticas gerados e transmitidos pela tradição".

Durante a inventariação realizada em Barão de Melgaço, inúmeras comunidades tradicionais ribeirinhas foram identificadas. Dito isso, abaixo, o quadro 37 expõe as principais comunidades identificadas e que de alguma forma apresentam potencialidades para a inserção da atividade turística.

Quadro 37 – Comunidades tradicionais ribeirinhas

Nome da comunidade	Endereço ou referência
Colônia de Pescadores Guardiões do Pantanal	Avenida Augusto Leverger, 835.
Cuiabá Mirim	Está inserida na região do Pantanal Mato-grossense, localizada na parte baixa da bacia do Rio Cuiabá, em sua margem direita.
São Pedro de Joselândia	Barão de Melgaço - MT
Pimenteira	Barão de Melgaço - MT

Colônia Santa Isabel	Barão de Melgaço – MT – Rio São Lourenço
Vila da Capoeirinha	Barão de Melgaço - MT
Lagoa do Algodão	Barão de Melgaço - MT
Porto Quilombo	Barão de Melgaço - MT
Croará	Barão de Melgaço - MT
Barranqueira	Barão de Melgaço - MT
Praia do Boi	Barão de Melgaço - MT
Estirão Comprido	Barão de Melgaço – MT – Rio Cuiabá
Retiro São Bento	Barão de Melgaço - MT
Piúva	Barão de Melgaço – MT – Rio Cuiabá – Próximo a área urbana do município
Porto Santa Amália	Barão de Melgaço - MT
Porto Brandão	Barão de Melgaço - MT
Comunidade de Conchas	Comunidade abaixo da Comunidade Cuiabá Mirim
Terra Indígena Perigara (Etnia Bororo)	Barão de Melgaço – MT – Braço do Rio São Lourenço
Terra Indígena Baía Guato	Barão de Melgaço – MT divisa com Poconé – MT / Rio Cuiabá

Fonte: Mapa grupos sociais do Estado de Mato Grosso, 2010, adaptado por ICTHUS Soluções em Turismo, 2021

6.2.5 Outros atrativos culturais

Identificou-se também monumentos e ruínas importantes da história local, porém, os mesmos estão abandonados e não estão preparados no momento para receber visitações. De todo modo, a inventariação foi realizada nos dois monumentos históricos com o intuito de indicar possíveis caminhos de como prepará-los enquanto atrativos complementares.

Quadro 38 – Edificações e monumentos históricos em Barão de Melgaço

Nome	Endereço	Descritivo
Monumento - Augusto João Manoel Leverger	Rua Augusto Leverger, n° 1604, Centro	Francês de nascimento, e que dedicou grande parte de sua vida às causas de Mato Grosso, tendo sido presidente da Província por várias vezes. Augusto Leverger foi um bravo comandante e defensor do solo mato-grossense, por ocasião da Guerra do Paraguai. Os Paraguaios não chegaram até aqui, mas sua mobilização e espírito patriótico lhe permitiram ganhar o título nobiliárquico de Barão de Melgaço, por sua coragem e determinação.

		Além de corajoso militar, hábil diplomata, foi grande pesquisador e escritor, deixando nada menos que 36 títulos acerca da história e geografia de Mato Grosso. É Patrono da Cadeira 11 da Academia Mato-Grossense de Letras.
Ruínas das Trincheiras da Guerra do Paraguai	Rua Augusto Leverger, n°831, Chacororé	Construção rudimentar de pedras, que se transformou em baluarte de defesa brasileira na Guerra do Paraguai. A notícia, em 06 de janeiro de 1865, da tomada de Corumbá pelas tropas paraguaias, colocou Cuiabá em pé de guerra, com autoridades e população temerosas da sequência e continuidade do ataque paraguaio até a capital. Uma semana após tomou-se a decisão de fortificar algum ponto do Rio Cuiabá para evitar a invasão paraguaia. O local escolhido foi uma colina estratégica localizada na vila de Melgaço, à cerca de 25 léguas rio abaixo. O comandante da operação foi o almirante Augusto Leverger. Os soldados fizeram trincheiras de pedras para abrigo dos que as guarneciam e estenderam uma grossa corrente de lado a lado do Cuiabá, para conter os navios inimigos. Esta operação durou uma semana, não sendo necessária a intervenção militar, pois a flotilha paraguaia subiu o Rio Cuiabá em direção da capital mato-grossense. As trincheiras de Melgaço permaneceram intactas por décadas, sendo destruídas com o passar dos anos, sem que se tomassem providências para preservação de tão importante patrimônio da história mato-grossense. (Fonte: Mato Grosso e seus Municípios)
Conjunto arquitetônico do casario histórico de Barão de Melgaço	Centro	Conjunto de construções históricas que se localizam principalmente na região central – na Orla de Barão de Melgaço. Porém, nos registros encontrou-se apenas o Casarão da Família Damasceno tombado pelo Patrimônio Estadual.

Fonte: Icthus Soluções em Turismo, 2021.

Figura 30 – Ruínas das trincheiras da guerra do Paraguai

Fonte: Icthus Soluções em Turismo, 2010.

Figura 31 – Pedra das trincheiras da guerra do Paraguai

Fonte: Icthus Soluções em Turismo, 2010.

Quadro 39 – Lendas de Barão de Melgaço

Nome	Descritivo
Mãe d'água	Parente da sereia mantém o mesmo hábito de se pentear em cima de uma grande pedra. Nos dias em que o pescador não consegue pegar peixe, dizem se tratar da benção da mãe d'água sobre o anzol. Protetora dos peixes, é considerada um mito ecológico.
Negrinho d'água	Também conhecido como Caboclo d'água em outras regiões, é uma espécie de Saci-Pererê do rio, que vive fazendo travessuras com os

	pescadores. Andam em bandos e, no fundo dos rios, há a cidade dos negrinhos d'água, ás vezes, quando capturam um pescador, levam-no para o fundo do rio para dar-lhe surras!
Minhocão	É um grande monstro em forma de serpente, que circula pelos rios e águas do Pantanal virando canoas, devorando pescadores, levantando grandes ondas e desmoronando barrancos dos rios.
Barco fantasma	Um barco que afundou na Baía de Chacororé no fim do século XIX está até hoje assombrando suas águas. Dizem que ele surge das águas em noites de lua cheia, em meio as ondas e ao som do hino do Divino, misturando vozes de conversas e risos.
Jaú de Cabelos	Antigamente, num local bem frequentado pelos melgacenses ou melgacianos, onde as mulheres lavavam as suas roupas e os homens tomavam banho, eles costumava fazer sempre um ritual ao entrar no rio, benziam o corpo antes de mergulhar, com a finalidade de espantar o Jaú de Cabelo que, segundo o comentário dos mais velhos, vivia ali por perto. Eles costumavam dizer que esse peixe estava tão velho, mais tão velho, que já estava ficando caduco e que, possuía cabelos em várias partes do seu corpo. No entanto, era um peixe inofensivo que tinha o habito de brincar com os banhistas, pregando-lhes peças apenas para se divertir com os desesperos destes. Muitos tentaram apanhar o Jaú mas não obtiveram êxito pois, apesar da idade, ele sempre conseguiu se livrar e por isso passou a ser considerado "encantado". E anos mais tarde ele se mudou e nunca mais foi encontrado.
Lenda da Baía de Chacororé	A baía é considerada encantada por muitos pantaneiros. Quando um pescador ou um banhista faz barulho, suas águas ficam agitadas, levantando grandes ondas. Gritos podem até fazer surgir seres encantados.
Lenda da Baía de Siá Mariana	Duas histórias podem explicar este nome: uma diz que Mariana, uma bela morena, depois de ser abandonada por um usineiro da região, jogou-se nas águas escuras da baía. A outra conta que Mariana era uma escrava do Barão de Melgaço, pela qual ele se apaixonara. Como sua esposa passou a perseguir a escrava assim que descobriu, o barão levou a menina para um morro que circunda a baía para mantê-la a salvo dos perigos.

Fonte: SEDEC-MT, 2021 adaptado por ICTHUS Soluções em Turismo

6.3 EVENTOS PROGRAMADOS

Eventos programados são eventos que concentram pessoas para tratar ou debater assuntos de interesse comum, negociar ou expor produtos e serviços, de ordem comercial, profissional, técnica, cultural, científica, política, religiosa, turística e muitos outros, com datas e locais previamente estabelecidos, provocando a utilização de serviços e equipamentos turísticos (MTUR, 2018).

Os eventos que imperam no município de Barão de Melgaço, no geral, são festividades de cunho religioso, as chamadas "Festa de Santo". Muitas comunidades tradicionais realizam festividades de santo que se estendem por dias de comemoração.

Dentre as principais festividades do município, destaca-se a festa de Nossa Senhora das Dores (padroeira do município), festa de São Sebastião (distrito de Mimoso), o festival de pesca, como também o carnaval pantaneiro, que no caso é um dos mais conhecidos da região. No entanto, em virtude da pandemia de covid-19 a realização das festividades foi suspensa por tempo indeterminado. A seguir, no quadro 39, apresentam-se as festividades identificadas no município:

Quadro 40 – Eventos programados

Nome Popular	Organizadores
Festa de Nossa Senhora das Dores	Paróquia Nossa Senhora das Dores
Festa de São Sebastião	–
Festa de São Pedro	Comunidade local
Cavalgada	Comunidade local
Carnaval Pantaneiro	Comunidade local
Festival de Pesca	Comunidade local
Passeio Náutico	Comunidade local
Pareia	Comunidade local
Campeonato de Bocha	Comunidade local

Fonte: Icthus Soluções em Turismo, 2021.

Figura 32 – Festeiros carregando a imagem de São Sebastião

Fonte: SIQUEIRA, s.a.

Figura 33 – Bloco Carnavalesco Bico Doce

Fonte: Bloco Carnavalesco Bico Doce, 2017.

Figura 34 – Cavalgada

Fonte: baraodemelgacomt.blogspot.com

CONSIDERAÇÕES FINAIS

Economicamente falando, Barão de Melgaço, Mato Grosso, é um município estagnado. A estimativa de crescimento populacional não é das melhores, assim como boa parte da mão de obra que vai se qualificar na capital não retorna, uma vez que o nível de empregabilidade no município é muito baixo. Referente ao empreendedorismo, hoje, verifica-se um empresariado local desalentado pela pouca oportunidade de negócios e também pelo pouco apoio fornecido pelo poder público, além da crise provocada pela Pandemia da Covid-19.

Porém, ao mesmo tempo que o município apresenta essa estagnação econômica é um fator negativo; pode-se dizer que também há um ponto positivo nesta questão, uma vez que sem grandes territórios voltados para os dois setores, hoje, Barão de Melgaço possui uma grande extensão do Pantanal com um relativo nível de preservação.

Há no município, sem dúvidas, uma fauna e flora de tirar o fôlego, que no geral, podem ser pensadas/planejadas para o uso do turismo sustentável, portanto, existem meios para que o município consiga se desenvolver por meio da atividade num horizonte de longo prazo.

Claro, não é um trabalho fácil, pois se assim o fosse, bastaria realizar uma divulgação massiva de Barão de Melgaço conforme é preconizado por alguns aventureiros do setor. O que é preciso na realidade é de se realizar um trabalho exaustivo de planejamento, sendo necessário realizar uma revisão de tempos em tempos para se atingir o objetivo almejado, que no caso é tornar Barão de Melgaço um destino turístico amplamente reconhecido.

No entanto, não é um trabalho que é desenvolvido por somente um ator/grupo, faz-se imprescindível que todos os atores envolvidos com o fenômeno turístico se façam presentes e, de certo modo, contribuam/colaborem para que o objetivo principal almejado no Plano Municipal de Turismo seja atingido.

As informações contidas neste inventário certamente não contemplam a totalidade da realidade social, cultural, natural e econômica, mas buscou abarcar o maior número de elementos representativos dos equipamentos e atrativos turísticos. Em face disto, recomenda-se que este inventário seja atualizado constantemente, para ampliação, integração e agregação de novas infraestruturas, equipamento e práticas socioculturais e econômicas.

Embora haja algumas apreciações críticas e apontamentos neste documento, o mesmo possui como principal objetivo realizar o levantamento geral de toda infraestrutura básica local, estrutura de apoio ao turismo, como também dos atrativos turísticos em geral. Destaca-se que, esta ferramenta de planejamento é um primeiro passo do município para que o objetivo maior seja atingido (PMT), portanto, esses dados subsidiarão a construção do Plano Municipal de Turismo de Barão de Melgaço.

É importante frisar que o Inventário da Oferta Turística se constitui em uma base de dados dinâmica, que deve ser constantemente atualizada e tornar-se um instrumento base do planejamento e gestão municipal do turismo, fundamento para o qual se destina.

REFERÊNCIAS

BRASIL. **Decreto n° 6040, de 7 de fevereiro de 2007.** Institui a Política Nacional de Desenvolvimento Sustentável dos Povos e Comunidades Tradicionais. Brasília-DF, 2007. Disponível em: <http://www.planalto.gov.br/ccivil_03/_ato2007-2010/2007/decreto/d6040.htm>. Acesso em: 25 de fev. 2022.

_____. Ministério da Saúde. **CNESNet – Secretaria de atenção à Saúde**. Barão de Melgaço, 2021. Disponível em: <http://cnes2.datasus.gov.br/Lista_Es_Municipio.asp?VEstado=51&VCodMunicipio=510160&NomeEstado=>. Acesso em: 18 de nov. 2021.

_____. Ministério do Turismo – MTUR. **Inventário da Oferta Turística**. Ana Clévia Guerreiro Lima (Coord.) – Brasília: Ministério do Turismo, 2011. 38p. Disponível em: <http://www.inventario.turismo.gov.br/invtur/jsp/sobre_invtur/>. Acesso em: 19 de set. 2021.

_____. Ministério do Turismo – MTUR. **Segmentação do Turismo: Marcos Conceituais**. Brasília: Ministério do Turismo, 2006. Disponível em: <http://antigo.turismo.gov.br/sites/default/turismo/o_ministerio/publicacoes/downloads_publicacoes/Marcos_Conceituais.pdf>. Acesso em: 26 de jan. 2022.

_____. Ministério do Turismo – MTUR. **Segmentação do turismo e o mercado**. Ministério do Turismo, Secretaria Nacional de Políticas de Turismo, Departamento de Estruturação, Articulação e Ordenamento. Brasília: Ministério do Turismo, 2010. 170 p.

_____. Ministério do Turismo – MTUR. **Glossário do turismo: compilação de termos publicados por Ministério do Turismo e Embratur nos últimos 15 anos**. 1ª edição. Brasília: Ministério do Turismo, 2018. 44 p.

INSTITUTO BRASILEIRO DE GEOGRAFIA E ESTATÍSTICA – IBGE. **Cidade: Barão de Melgaço, 2010**. Disponível em: https://www.ibge.gov.br/cidades-e-estados/mt/itiquira.html. Acesso em: 03 Nov. 2021.

_____. **Histórico. Cidade: Barão de Melgaço-MT**. Disponível em: https://cidades.ibge.gov.br/brasil/mt/barao-de-melgaco/histórico. Acesso em: 03 de nov. 2021.

_____. **Pecuária. Cidade: Barão de Melgaço-MT**. Disponível em: <https://cidades.ibge.gov.br/brasil/mt/barao-de-melgaco/pesquisa/18/16459>. Acesso em: 27 de jan. 2021.

_____. **Produto Interno Bruto dos municípios. Cidade: Barão de Melgaço-MT**. Disponível em: <https://cidades.ibge.gov.br/brasil/mt/barao-de-melgaco/pesquisa/38/46996>. Acesso em: 27 de jan. 2021.

BLOCO CARNAVALESCO BICO DOCE. **Nota de agradecimento**. Barão de Melgaço-MT, 01 de março de 2017. Facebook: @BlocoBicoDoce. Disponível em: <https://www.facebook.com/BlocoBicoDoce/>. Acesso em: 27 de jan. 2022.

ERALDO. Cultura e fotos. **Barão de Melgaço é o rei do pantanal**. Barão de Melgaço, 200-. Disponível em: <http://wwwbaraodemelgacomt.blogspot.com/p/culturas.html>. Acesso em: 27 de jan. 2022.

FERREIRA, João Carlos Vicente. **Mato Grosso e seus Municípios**. Cuiabá: Secretaria do Estado de Educação, 2001. 19º Edição. Editora Buriti. 660p.

FERREIRA, João Carlos Vicente; SILVA, José de Moura e. **Cidades de Mato Grosso: origem e significados de seus nomes**. Cuiabá: Ed. Memória Brasileira, 2008.

FERREIRA, João Carlos Vicente. **Enciclopédia ilustrada de Mato Grosso**. Cuiabá: Integrar, 2014, Defanti Editora. 656p.

INSTITUTO NACIONAL DE ESTUDOS E PESQUISAS EDUCACIONAIS ANÍSIO TEIXEIRA – INEP. **Sinopse Estatística da Educação Básica 2020**. Brasília: Inep, 2020. Disponível em <http://portal.inep.gov.br/sinopses-estatisticas-da-educacao-basica>. Acesso em: 05 de nov. 2021.

LIMA, E. N. R. FILHO, P.M. MOURA, R. M. **P. Relatório Técnico do Plano Municipal de Saneamento Básico: Barão de Melgaço-MT.** Organizado por Eliana Beatriz Nunes Rondon Lima, Paulo Modesto Filho e Rubem Mauro Palma de Moura. Cuiabá-MT: EdUFMT, 2017. Disponível em: http://pmsb106.ic.ufmt.br/wp-content/uploads/2018/04/RT_Barao-de-Melgaco.pdf. Acesso: 25 de jan. 2022.

LIMA, Ricardo. **Artesanato Solidário**. Instituto do Patrimônio Histórico e Artístico Nacional, 2005. Disponível em: <http://cmsportal.iphan.gov.br/uploads/publicacao/Artesanato__Cinco_Pontos_para_Discussao.pdf.> Acesso em: 04 de nov. 2021.

LUCÍDIO, João Antonio Botelho. **Vale do Rio Cuiabá e suas belezas**. 1ª edição. Cuiabá: AMISCIM; Carlini & Caniato Editorial, 2019.144p.

PASQUALI, Rejane. Icthus Consultoria em Turismo. **Diagnóstico da Rota Turística Guardiões do Pantanal**. Secretaria de Estado de Trabalho, Emprego, Cidadania e Assistência Social – SETECS. Mato Grosso, 2010.

PIZZA DO BARONNI. **Menu online Pizza do Baronni**. Disponível em: <https://pizzabaronni.menudino.com/>. Acesso em: 25 de jan. 2022.

POUSADA RIO DO MUTUM. **Galeria de fotos**. 2022. Barão de Melgaço-MT. Disponível em: <https://www.pousadamutum.com.br/galeria>. Acesso em: 26 de jan. 2022

PORTAL MATO GROSSO. **Limites, localização no mapa do estado e vias de acesso**. Disponível em: <https://portalmatogrosso.com.br/mapa-do-municipio-91/>. Acesso em: 13 de out. 2021

PREFEITURA MUNICIPAL DE BARÃO DE MELGAÇO. **Brasão e Hino**. Disponível em: < https://www.baraodemelgaco.mt.gov.br/simbolos-e-hinos>. Acesso em: 13 de out. 2021.

_____. **Secretarias Municipais de Barão de Melgaço**. Disponível em: <https://www.baraodemelgaco.mt.gov.br/>. Acesso em: 13 de out. 2021.

PROGRAMA DAS NAÇÕES UNIDAS PARA O DESENVOLVIMENTO – PNUD. **Atlas do desenvolvimento humano no Brasil (2013)**. Disponível em: <http://www.atlasbrasil.org.br>. Acesso em: 27 de nov. 2021.

PROGRAMA NACIONAL DE SANEAMENTO RURAL – PNSR. **Informações sobre o saneamento de Barão de Melgaço**. 2010. Disponível em: https://infosanbas.org.br/municipio/barao-de-melgaco-mt/. Acesso em: 23 de jan. 2022.

SECRETARIA DE ESTADO DE INFRAESTRUTURA E LOGÍSTICA – SINFRA. **Sistema rodoviário estadual de Mato Grosso**. 2020. Disponível em: <http://www.sinfra.mt.gov.br/documents/363190/14790439/SRE+-+03-07-2020.pdf/ec98d6c1-5b3a-1cfd-81f4-6bad999bef11>. Acesso em: 25 de jan. 2022.

SILVA, R. ; JABER, M.; SATO M. **Mapa dos grupos sociais do Estado de Mato Grosso 2010**. Universidade Federal de Mato Grosso – UFMT, 2010. Disponível em: http://webcache.googleusercontent.com/search?q=cache:0DPomOnQ8g0J:www.seplan.mt.gov.br/-/2925862-mapa-dos-grupos-sociais-2010+&cd=1&hl=pt-BR&ct=clnk&gl=br. Acesso em: 25 de jan. 2022.

SIQUEIRA, Antônio. **Festa de São Sebastião no distrito de Mimoso, Barão de Melgaço-MT**. Disponível em: <https://www.santosdabaixada.com/single-post/2017/01/23/festa-de-s%C3%A3o-sebasti%C3%A3o-comunidade-mutum-mimoso-mt>. Acesso em: 27 de jan. 2022.
SIQUEIRA, Elizabeth Madureira. **História de Mato Grosso: da ancestralidade aos dias atuais**. 2ª edição. Cuiabá: Entrelinhas Editora, 2017. 288p.

WALTER, Elizabeth. **Cambridge Advanced Learner's Dictionary & Thesaurus**. 3. ed. New York: Cambridge University Press, 2008. 1798 p.

Inventário da oferta turística Barão de Melgaço - MT

2022

PRÓ PANTANAL

SEBRAE