PERFIL DA UNIDADE REGIONAL

Regional: UR Picos (1)

ANO 2023

PRESIDENTE CONSELHO DELIBERATIVO
Filemon José Francisco de Souza Nogueira Parana

DIRETOR SUPERINTENDENTE
Júlio César de Carvalho Lima Filho

DIRETOR TÉCNICO
Delano Rodrigues Rocha

DIRETOR ADMINISTRATIVO-FINANCEIRO
Mário José Lacerda de Melo

GERENTE DA UNIDADE DE GESTÃO ESTRATÉGICA - UGE
Carlos Jorge Gomes Silva

GERENTES DAS UNIDADES REGIONAIS
UR TERESINA - Carla Patrícia Viana Nobre
UR PARNAÍBA - Isabela Karine Sousa Ribeiro
UR PICOS - Ana Mary Leal Dias Bezerra
UR FLORIANO - Mary Correia Moreira Kalume
UR BOM JESUS - Kássio Castelo Branco Silva

ELABORAÇÃO E DESENVOLVIMENTO
Domingos Pereira da Silva Júnior

EQUIPE DE APOIO DA UGE
André Luíz de Sousa Veras
Fernando Leite Moreira

PERFIL DA UNIDADE REGIONAL
Apresentação

O Observatório do SEBRAE/PI desempenha o papel de difusor de informações relevantes para a estratégia da instituição e para auxiliar a tomada de decisões dos empreendedores do estado. Com o intuito de fornecer uma compreensão abrangente das transformações que ocorrem na nas cidades piauienses, o Sebrae Piauí disponibiliza o PERFIL DAS UNIDADES REGIONAIS, ferramenta rica em dados e apresentados em formato de fácil intepretação. Esta abordagem visa possibilitar a obtenção de insights valiosos que impulsionem o desenvolvimento para promoção do desenvolvimento local e sustentável no universo das 05 Regionais e os 224 municípios piauienses.

Dessa maneira, reafirma-se o compromisso do Sebrae Piauí e, permanecer ao lado dos empreendedores, gestores públicos e outras instituições, consolidando sua missão de fomentar ainda mais o empreendedorismo de pequenas empresas, contribuindo de forma significativa para o fortalecimento da economia local.

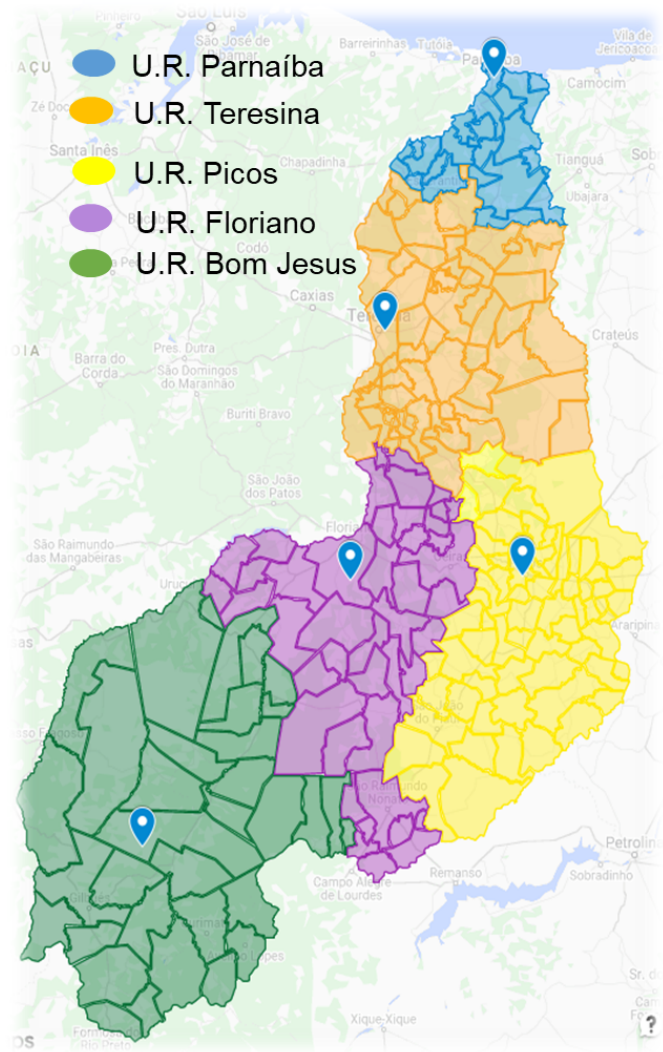

PERFIL DA UNIDADE REGIONAL
2. Indicadores

Regional: UR Picos (1)

Indicadores Municipais - Ranking com parâmetro no maior IDH

	Município	IDH 2010	IVS 2010	IFDM 2016	IFGF - 2020	ISDEL 2020	IEGM 2021	IDSC 2023
1.	Picos	0,6980	0,2860	0,6818	0,2023	0,4440	54,45	45,30
2.	Valença do Piauí	0,6470	0,3660	0,6378	0,4094	0,3420	56,30	48,67
3.	São João do Piauí	0,6450	0,4030	0,6004	0,5634	0,3160	50,75	44,03
4.	Bocaina	0,6320	0,3050	0,5230	0,3994	0,1790	51,55	46,21
5.	Ipiranga do Piauí	0,6300	0,3830	0,6478	0,4895	0,2280	45,60	46,06
6.	Simplício Mendes	0,6270	0,3490	0,6219	0,6150	0,2890	42,35	45,46
7.	Inhuma	0,6240	0,3690	0,6090	0,3751	0,2630	39,95	47,05
8.	Fronteiras	0,6190	0,4430	0,6349	0,2733	0,2600	44,65	42,11
9.	Santo Inácio do Piauí	0,6130	0,4330	0,6081	0,1647	0,1770	44,85	40,25
10.	Francisco Santos	0,6080	0,3580	0,5986	0,4634	0,1930	59,95	45,99
11.	Santa Cruz do Piauí	0,6010	0,3580	0,5801	0,3928	0,2420	47,65	42,89
12.	Dom Expedito Lopes	0,6010	0,3810	0,5959	0,5547	0,2430	56,50	48,21
13.	Paulistana	0,6000	0,4810	0,5551	0,5352	0,2550	49,30	45,37
14.	São Julião	0,5940	0,4070	0,6339	0,4974	0,2150	42,60	44,21
15.	Conceição do Canindé	0,5890	0,4350	0,6541	0,3000	0,1830	45,40	40,77
16.	Caldeirão Grande do Piauí	0,5880	0,5070	0,5908	0,8248	0,2200	54,15	46,97
17.	Sussuapara	0,5860	0,3900	0,5938	0,4750	0,2200	52,05	45,94
18.	Alegrete do Piauí	0,5850	0,4270	0,6311	0,5265	0,2400	47,10	46,01
19.	Santo Antônio de Lisboa	0,5840	0,3980	0,4840	0,3794	0,2100	42,75	46,16
20.	Aroazes	0,5830	0,5280	0,5317	0,5009	0,2050	57,35	44,71

Observação: Ver glossário para a interpretação dos indicadores.

PERFIL DA UNIDADE REGIONAL
3. População

Regional: UR Picos (1)

Evolução Populacional - Anos 1991 a 2022

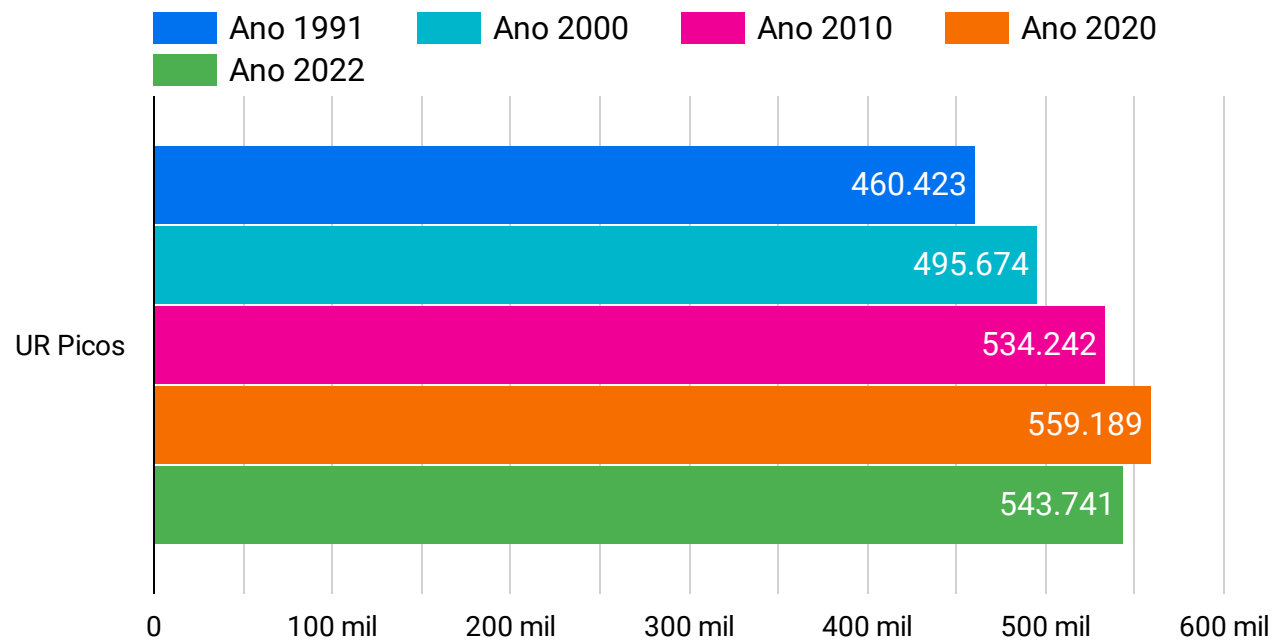

As 15 maiores Populações da Regional - ano 2022

	Município	Ano 2022
1.	Picos	83.090
2.	Valença do Piauí	22.281
3.	São João do Piauí	21.421
4.	Paulistana	21.055
5.	Pio IX	17.613
6.	Jaicós	17.527
7.	Inhuma	14.958
8.	Simões	14.350
9.	Simplício Mendes	13.881
10.	Pimenteiras	11.341
11.	Itainópolis	10.790
12.	Fronteiras	10.259
13.	Ipiranga do Piauí	9.420
14.	Dom Inocêncio	9.159
15.	Queimada Nova	8.738

População por Gênero - ano 2022

Masculino	Feminino
269.803	273.921

População por Faixa Etária - ano 2022

0 a 4 anos	5 a 9 anos	10 a 14 anos	15 a 19 anos	20 a 29 anos	30 a 39 anos	40 a 49 anos	50 a 59 anos	60 a 69 anos	70 a 79 anos	80 ou mais anos	Total
33.695	35.310	38.737	42.254	79.842	80.479	78.909	65.536	45.047	29.416	14.499	543.741

Fontes: IBGE / SNIS / DATASUS

PERFIL DA UNIDADE REGIONAL
4. Produto Interno Bruto

Regional: UR Picos (1)

PIB - R$ mil

Período	VAB Agropecuária	VAB Indústria	VAB Serviços	VAB Administração Pública	Impostos	Produto Interno Bruto
Ano 2016	R$ 340.132	R$ 388.589	R$ 1.808.627	R$ 2.142.896	R$ 403.932	R$ 5.084.184
Ano 2017	R$ 422.984	R$ 754.291	R$ 1.921.106	R$ 2.260.196	R$ 521.129	R$ 5.879.697
Ano 2018	R$ 466.898	R$ 572.528	R$ 1.958.964	R$ 2.499.998	R$ 532.072	R$ 6.030.462
Ano 2019	R$ 470.133	R$ 841.637	R$ 2.172.745	R$ 2.721.162	R$ 641.100	R$ 6.846.777
Ano 2020	R$ 705.771	R$ 1.185.190	R$ 2.199.752	R$ 2.874.306	R$ 655.069	R$ 7.620.088

Os 10 maiores PIB da Regional em 2020 (R$ mil)

	Município	Produto Interno Bruto
1.	Picos	R$ 1.760.581
2.	São João do Piauí	R$ 448.246
3.	Lagoa do Barro do Piauí	R$ 352.769
4.	Simões	R$ 285.013
5.	Valença do Piauí	R$ 262.995
6.	Paulistana	R$ 252.733
7.	Pio IX	R$ 207.500
8.	Jaicós	R$ 193.769
9.	Simplício Mendes	R$ 192.830
10.	Caldeirão Grande do Piauí	R$ 171.885

Os 10 maiores PIB Per capita da Regional em 2020 (R$)

	Município	PIB Per capita
1.	Lagoa do Barro do Piauí	R$ 75.766,6
2.	Caldeirão Grande do Piauí	R$ 29.732,7
3.	Picos	R$ 22.447,51
4.	São João do Piauí	R$ 21.694,23
5.	João Costa	R$ 21.329,08
6.	Simões	R$ 19.456,17
7.	Marcolândia	R$ 17.948,05
8.	Simplício Mendes	R$ 15.128,68
9.	Queimada Nova	R$ 13.252,51
10.	Valença do Piauí	R$ 12.566,07

Fonte:IBGE

PERFIL DA UNIDADE REGIONAL
5. Potencial de Consumo

Potencial de Consumo

Regional: UR Picos (1)

Potencial de Consumo dos Domicílios Urbanos por Classe - (R$)

Período	Pot. Consumo Urb. Classe A	Pot. Consumo Urb. Classe B1	Pot. Consumo Urb. Classe B2	Pot. Consumo Urb. Classe C1	Pot. Consumo Urb. Classe C2	Pot. Consumo Urb. Classe D/E	P.C Urbano
Ano 2020	R$ 297.439.493	R$ 556.635.163	R$ 836.251.566	R$ 766.826.706	R$ 858.987.969	R$ 917.992.722	R$ 4.234.133.618
Ano 2021	R$ 291.692.360	R$ 514.474.063	R$ 910.740.797	R$ 744.557.416	R$ 945.662.214	R$ 1.039.601.451	R$ 4.446.728.301
Ano 2022	R$ 379.497.054	R$ 553.473.907	R$ 935.496.632	R$ 873.390.634	R$ 1.124.817.030	R$ 1.056.596.236	R$ 4.923.271.493
Ano 2023	R$ 355.259.711	R$ 880.682.749	R$ 1.256.864.708	R$ 960.033.590	R$ 1.250.803.824	R$ 1.285.224.812	R$ 5.988.869.393

Potencial de Consumo Total - (R$)

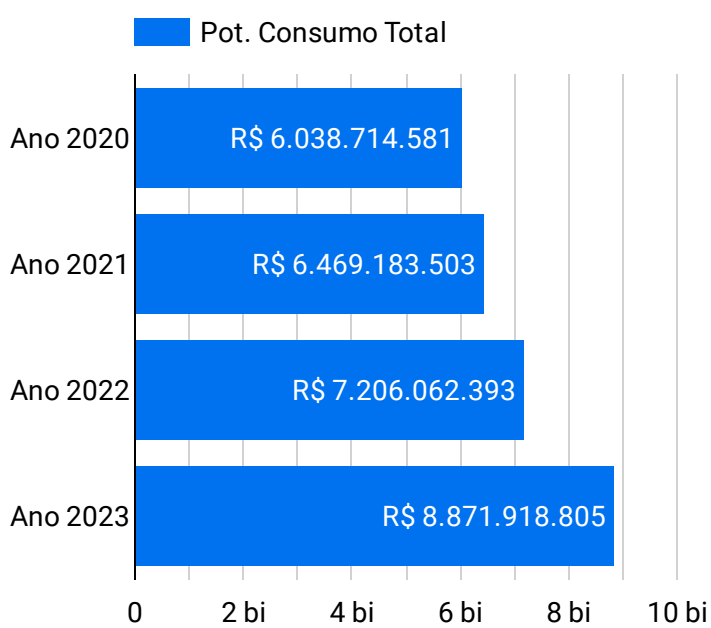

Potencial de Consumo por Zona - (R$)

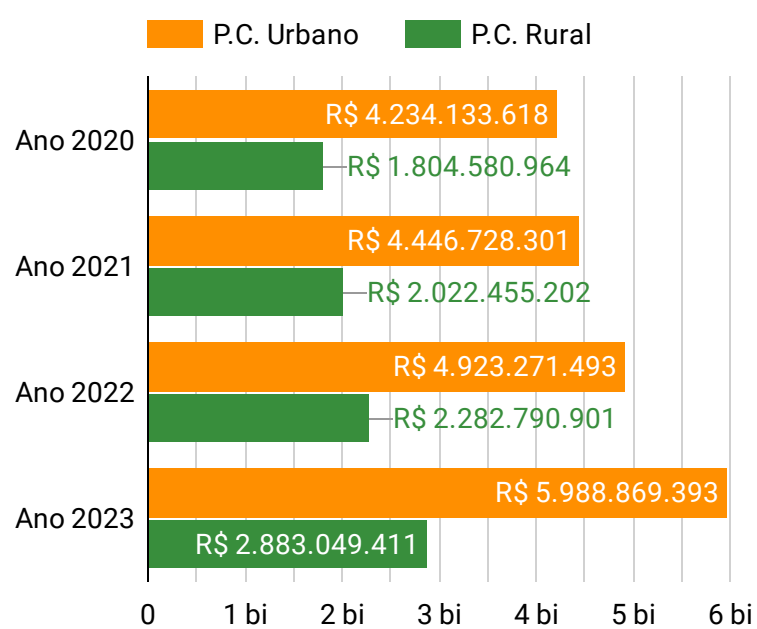

Consumo Per capita por Zona - (R$)

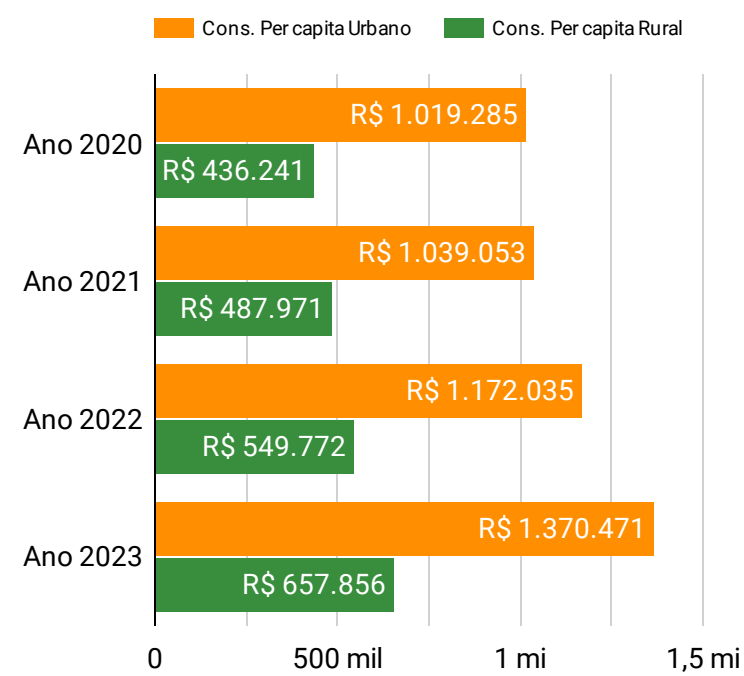

Fontes: IPC Maps - SEBRAE

PERFIL DA UNIDADE REGIONAL
5. Potencial de Consumo

Regional: UR Picos (1)

Potencial de Consumo Urbano por Setores Econômicos - (R$) - Ano 2022

	Setores	Classe A	Classe B1	Classe B2	Classe C1	Classe C2	Classe D/E	TOTAL
1.	Habitação	R$ 51.095.754	R$ 96.140.233	R$ 151.769.613	R$ 171.135.138	R$ 244.852.343	R$ 252.262.238	R$ 967.255.320
2.	Outras despesas	R$ 111.831.412	R$ 137.326.012	R$ 166.145.008	R$ 120.172.150	R$ 134.617.537	R$ 66.731.876	R$ 736.823.996
3.	Alimentação no domicílio	R$ 27.859.603	R$ 34.507.262	R$ 90.589.788	R$ 120.660.016	R$ 198.464.088	R$ 224.555.715	R$ 696.636.472
4.	Veículo próprio	R$ 65.100.051	R$ 91.423.853	R$ 153.929.522	R$ 104.660.733	R$ 100.764.143	R$ 80.084.813	R$ 595.963.115
5.	Alimentação fora do domicílio	R$ 16.590.240	R$ 25.105.040	R$ 88.719.467	R$ 76.380.788	R$ 100.469.719	R$ 114.705.664	R$ 421.970.917
6.	Higiene e cuidados pessoais	R$ 10.380.726	R$ 17.573.337	R$ 42.484.612	R$ 39.495.435	R$ 48.749.105	R$ 54.207.346	R$ 212.890.561
7.	Material de construção	R$ 19.655.031	R$ 21.485.522	R$ 35.966.486	R$ 34.863.421	R$ 42.664.327	R$ 36.794.395	R$ 191.429.181
8.	Medicamentos	R$ 7.108.469	R$ 10.086.170	R$ 25.062.945	R$ 31.667.901	R$ 45.810.310	R$ 43.142.781	R$ 162.878.576
9.	Vestuário confeccionado	R$ 9.210.220	R$ 11.294.373	R$ 28.130.016	R$ 27.350.290	R$ 31.563.423	R$ 28.387.294	R$ 135.935.616
10.	Plano Saúde / Trat. Médico Dentário	R$ 12.859.602	R$ 24.753.840	R$ 32.763.421	R$ 24.114.115	R$ 23.990.165	R$ 15.879.168	R$ 134.360.311
11.	Educação	R$ 16.891.941	R$ 23.580.630	R$ 30.449.919	R$ 17.630.922	R$ 11.526.184	R$ 6.742.085	R$ 106.821.680
12.	Livros e material escolar	R$ 4.314.994	R$ 17.595.605	R$ 14.584.986	R$ 16.142.932	R$ 23.782.977	R$ 23.055.962	R$ 99.477.456
13.	Eletroeletrônicos	R$ 3.893.418	R$ 8.365.166	R$ 11.281.125	R$ 13.611.452	R$ 21.831.050	R$ 20.882.418	R$ 79.864.629
14.	Transportes urbanos	R$ 1.603.100	R$ 3.923.637	R$ 9.441.203	R$ 16.202.560	R$ 18.897.707	R$ 21.563.188	R$ 71.631.394
15.	Mobiliários e artigos do lar	R$ 3.258.394	R$ 4.479.066	R$ 8.242.853	R$ 12.633.010	R$ 16.656.807	R$ 15.879.168	R$ 61.149.299
16.	Recreação e cultura	R$ 4.062.313	R$ 7.704.121	R$ 11.959.497	R$ 11.185.675	R$ 11.907.845	R$ 9.005.851	R$ 55.825.302
17.	Calçados	R$ 3.144.582	R$ 4.771.733	R$ 8.962.823	R$ 9.651.609	R$ 11.542.541	R$ 11.187.596	R$ 49.260.882
18.	Viagens	R$ 4.877.014	R$ 5.093.666	R$ 11.810.703	R$ 9.380.572	R$ 8.521.961	R$ 6.036.709	R$ 45.720.624
19.	Bebidas	R$ 2.680.621	R$ 4.006.347	R$ 6.166.140	R$ 7.377.613	R$ 12.393.101	R$ 12.032.407	R$ 44.656.229
20.	Artigos de limpeza	R$ 1.839.047	R$ 2.231.898	R$ 4.396.615	R$ 5.054.830	R$ 9.225.309	R$ 7.053.763	R$ 29.801.462
21.	Fumo	R$ 166.113	R$ 1.018.606	R$ 463.980	R$ 2.385.121	R$ 5.239.670	R$ 5.405.151	R$ 14.678.641
22.	Joias, Bijuterias, Armarinhos	R$ 1.074.409	R$ 1.007.790	R$ 2.175.908	R$ 1.634.350	R$ 1.346.721	R$ 1.000.650	R$ 8.239.828

Fontes: IPC Maps - SEBRAE

PERFIL DA UNIDADE REGIONAL
6. Empresas

Regional: UR Picos (1)

Empresas ativas - Base 27/09/2023

Total
23.431

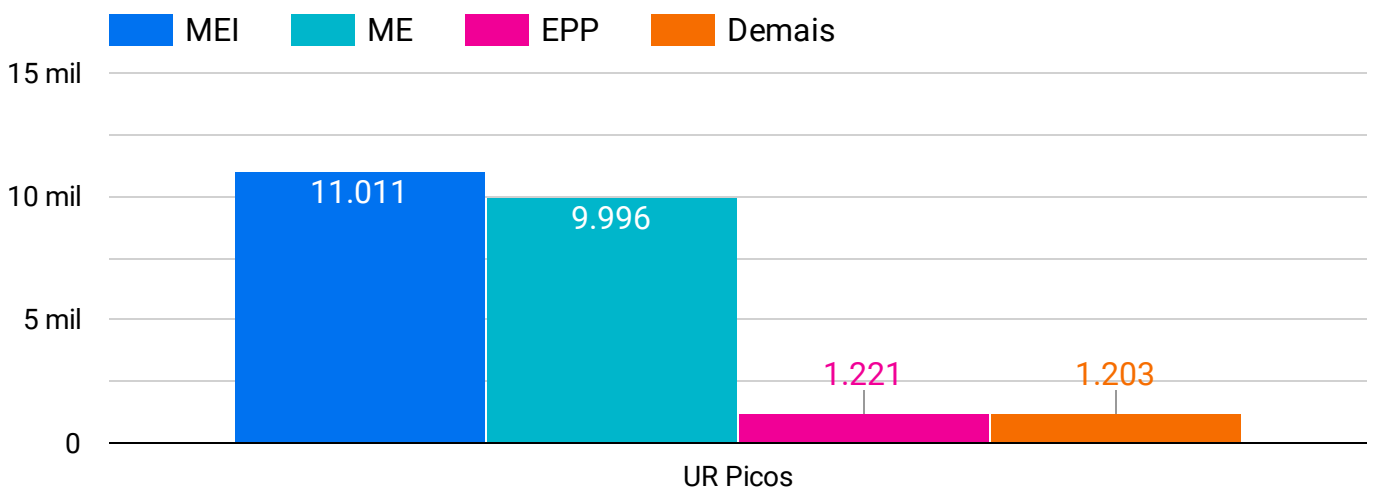

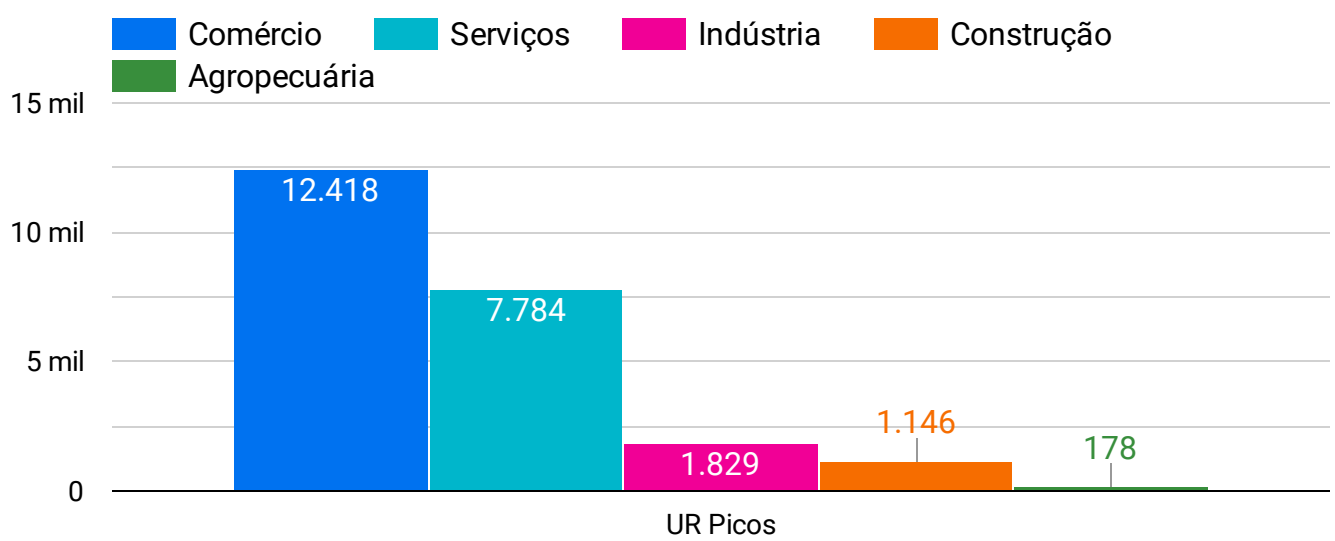

Os 20 municípios com mais Empresas ativas

	Município	Total	MEI
1.	Picos	7.445	3.263
2.	Valença do Piauí	1.714	949
3.	São João do Piauí	1.362	596
4.	Paulistana	1.036	492
5.	Simplício Mendes	777	381
6.	Jaicós	691	325
7.	Pio IX	596	280
8.	Simões	470	187
9.	Inhuma	455	199
10.	Fronteiras	443	188
11.	Marcolândia	433	234
12.	Dom Inocêncio	302	116
13.	Dom Expedito Lopes	289	145
14.	Itainópolis	286	159
15.	Queimada Nova	274	131
16.	Ipiranga do Piauí	269	149
17.	Pimenteiras	258	122
18.	Padre Marcos	236	98
19.	Santa Cruz do Piauí	217	107
20.	Aroazes	217	149

Fonte: DATASEBRAE

PERFIL DA UNIDADE REGIONAL
7. Mercado de Trabalho

Regional: UR Picos (1)

Mercado de Trabalho Formal - Anos 2017 a 2021

Período	Comércio	Serviços	Indústria	Construção Civil	Agropecuária	Total
Ano 2017	8.369	25.279	2.346	1.638	312	37.944
Ano 2018	8.549	25.702	2.774	974	297	38.296
Ano 2019	8.917	27.117	3.013	1.881	292	41.220
Ano 2020	8.784	23.746	2.821	2.578	337	38.266
Ano 2021	9.315	27.901	2.543	2.424	348	42.531

Obs.: o setor de Serviços inclui também a administração pública.

Mercado de Trabalho Formal - Anos 2017 a 2021

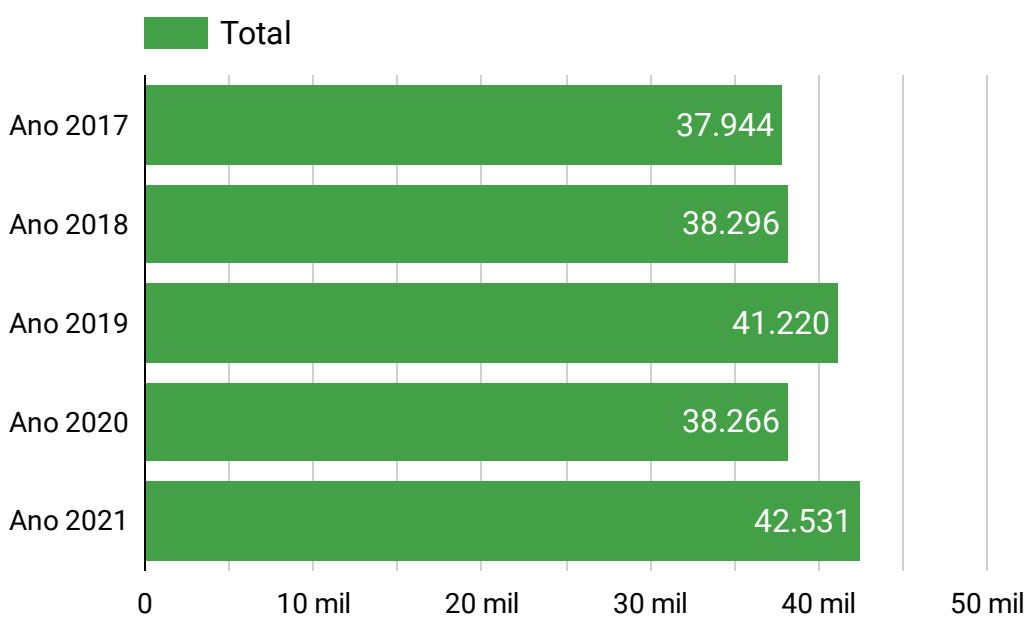

Os 10 municípios com mais trabalhadores no Mercado Formal - 2021

	Município	Total
1.	Picos	14.218
2.	São João do Piauí	2.214
3.	Valença do Piauí	2.042
4.	Paulistana	1.358
5.	Queimada Nova	1.287
6.	Simplício Mendes	998
7.	Dom Inocêncio	867
8.	Jaicós	809
9.	Simões	759
10.	Inhuma	738

Fontes: Ministério do Trabalho e Emprego. RAIS

Regional: UR Picos (1)

Produção Agrícola Municipal - quantidade (t) e valor (R$ mil)- Anos 2017 a 2022

Período	Arroz (t)	Arroz (R$ mil)	Castanha de caju (t)	Castanha de caju (R$ mil)	Feijão (t)	Feijão (R$ mil)	Milho (t)	Milho (R$ mil)
Ano 2017	941	R$ 866	5.702	R$ 19.165	18.443	R$ 67.232	29.446	R$ 20.542
Ano 2018	998	R$ 896	12.103	R$ 33.623	39.425	R$ 81.151	76.880	R$ 54.348
Ano 2019	994	R$ 911	14.292	R$ 36.006	40.833	R$ 82.478	86.053	R$ 59.185
Ano 2020	1.495	R$ 1.513	15.180	R$ 45.088	42.289	R$ 146.034	134.610	R$ 116.653
Ano 2021	660	R$ 797	11.841	R$ 47.080	18.100	R$ 75.024	41.332	R$ 53.834
Ano 2022	504	R$ 711	12.806	R$ 54.269	21.605	R$ 87.814	45.505	R$ 65.834

Produção Agrícola Municipal - quantidade (t) e valor (R$ mil)- Anos 2017 a 2022

Período	Algodão Herb. (t)	Algodão Herb. (R$)	Cana-de-Açúcar (t)	Cana-de-Açúcar (R$)	Mandioca (t)	Mandioca (R$ mil)	Soja (t)	Soja (R$ mil)
Ano 2017	153	R$ 231	12.259	R$ 1.826	50.238	R$ 16.966	0	R$ 0
Ano 2018	678	R$ 983	6.945	R$ 1.109	83.310	R$ 25.331	0	R$ 0
Ano 2019	918	R$ 1.262	10.260	R$ 1.547	148.232	R$ 32.650	0	R$ 0
Ano 2020	1.024	R$ 1.604	11.840	R$ 1.868	203.554	R$ 56.164	0	R$ 0
Ano 2021	419	R$ 871	11.569	R$ 2.082	187.903	R$ 69.840	0	R$ 0
Ano 2022	229	R$ 498	9.335	R$ 2.023	190.087	R$ 87.102	0	R$ 0

Fonte: IBGE - Produção Agrícola Municipal

PERFIL DA UNIDADE REGIONAL
8. Agricultura

Regional: UR Picos (1)

Ranking da Produção Agrícola Municipal na Regional - quantidade (t) - ano 2022

	Município	Arroz (t)
1.	Pimenteiras	160
2.	Aroazes	150
3.	Novo Oriente do Piauí	103
4.	Valença do Piauí	22
5.	Picos	15
6.	Bocaina	14
7.	São Luis do Piauí	7

	Município	Castanha de caju (t)
1.	Pio IX	5.693
2.	Monsenhor Hipólito	1.728
3.	Santo Antônio de Lisb...	1.116
4.	Jaicós	856
5.	Paquetá	499
6.	Francisco Santos	400
7.	Geminiano	360

	Município	Mandioca (t)
1.	Simões	42.000
2.	Marcolândia	35.376
3.	Caldeirão Grande do Piauí	26.400
4.	Inhuma	11.200
5.	São José do Piauí	10.500
6.	Santana do Piauí	10.200
7.	Curral Novo do Piauí	8.840

	Município	Milho (t)
1.	Caldeirão Grande do Piauí	7.623
2.	Alegrete do Piauí	3.600
3.	Pio IX	3.600
4.	Fronteiras	3.150
5.	Lagoa do Sítio	2.236
6.	Simões	1.782
7.	Vera Mendes	1.530

	Município	Soja (t)
1.	Acauã	0
2.	Alagoinha do Piauí	0
3.	Alegrete do Piauí	0
4.	Aroazes	0
5.	Aroeiras do Itaim	0
6.	Bela Vista do Piauí	0
7.	Belém do Piauí	0

	Município	Cana-de-Açúcar (t)
1.	Inhuma	5.124
2.	Valença do Piauí	1.750
3.	Picos	1.440
4.	Santa Cruz do Piauí	280
5.	Paquetá	275
6.	Ipiranga do Piauí	241
7.	Bocaina	125

Fonte: IBGE - Produção Agrícola Municipal

PERFIL DA UNIDADE REGIONAL
9. Pecuária

Regional: UR Picos (1)

Efetivo do Rebanho Municipal - quantidade - Anos 2017 a 2022

Período	Bovino	Caprino	Ovino	Suíno
Ano 2017	351.028	629.032	883.308	173.486
Ano 2018	318.494	635.234	892.182	176.125
Ano 2019	314.065	649.122	911.482	177.656
Ano 2020	310.314	662.367	929.886	178.869
Ano 2021	307.505	674.273	948.292	180.325
Ano 2022	304.288	686.803	966.391	181.650

Produção Animal - quantidade e valor - Anos 2017 a 2022

Período	Leite (Mil litros) - Qte.	Leite (R$ mil)	Mel de abelha (kg)	Mel de abelha (R$ mil)
Ano 2017	16.345	37.009	3.135.733	31.367
Ano 2018	18.740	39.380	3.531.599	33.889
Ano 2019	18.440	40.873	3.872.651	24.219
Ano 2020	17.905	44.546	3.718.800	30.560
Ano 2021	17.670	45.034	4.574.066	66.284
Ano 2022	17.373	47.965	5.343.489	78.140

Fonte: IBGE - Produção da Pecuária Municipal

PERFIL DA UNIDADE REGIONAL
9. Pecuária

Regional: UR Picos (1)

Ranking dos principais efetivos do Rebanho Municipal na Regional - 2022

	Município	Caprino
1.	Dom Inocêncio	88.772
2.	Queimada Nova	43.048
3.	Coronel José Dias	29.782
4.	Capitão Gervásio Oliveira	28.888
5.	Paulistana	26.800
6.	Lagoa do Barro do Piauí	26.002
7.	São Francisco de Assis do ...	24.190

	Município	Ovino
1.	Jacobina do Piauí	69.511
2.	Paulistana	65.380
3.	Dom Inocêncio	57.807
4.	Acauã	51.120
5.	Pio IX	41.385
6.	Queimada Nova	37.745
7.	Simões	35.550

	Município	Bovino
1.	Pimenteiras	14.049
2.	Jacobina do Piauí	10.920
3.	Simplício Mendes	9.951
4.	Picos	9.746
5.	Paulistana	9.262
6.	Isaías Coelho	8.232
7.	Simões	7.580

	Município	Suíno
1.	Dom Inocêncio	8.030
2.	Itainópolis	6.534
3.	Picos	6.096
4.	São João do Piauí	5.791
5.	Inhuma	5.446
6.	Paulistana	5.300
7.	Isaías Coelho	5.263

	Município	Mel de abelha (kg)
1.	Picos	607.963
2.	Itainópolis	418.284
3.	Simões	300.011
4.	Conceição do Canindé	281.226
5.	Jaicós	272.023
6.	Simplício Mendes	253.843
7.	Pimenteiras	239.954

	Município	Leite (Mil litros) - Qte.
1.	Picos	830
2.	Pimenteiras	810
3.	Acauã	785
4.	Campinas do Piauí	609
5.	Simplício Mendes	602
6.	Paulistana	506
7.	Inhuma	470

Fonte: IBGE - Produção da Pecuária Municipal

PERFIL DA UNIDADE REGIONAL
10. Vulnerabilidade Social

Regional: UR Picos (1)

Famílias no CadÚnico - Julho/2023

Famílias em Extrema Pobreza	Famílias em Situação de Pobreza	Famílias de Baixa Renda	Famílias Acima de ½ SM	Total de Famílias Cadastradas
0	125.512	26.472	43.811	195.795

Pessoas no CadÚnico - Julho/2023

Pessoas em Extrema Pobreza	Pessoas em Situação de Pobreza	Pessoas de Baixa Renda	Pessoas Acima de ½ SM	Total de Pessoas Cadastradas
0	337.467	67.575	70.866	475.908

Transferências de Recursos para a População através dos Programas Bolsa Família / Auxílio Brasil- R$ - Anos 2019 a julho/2023

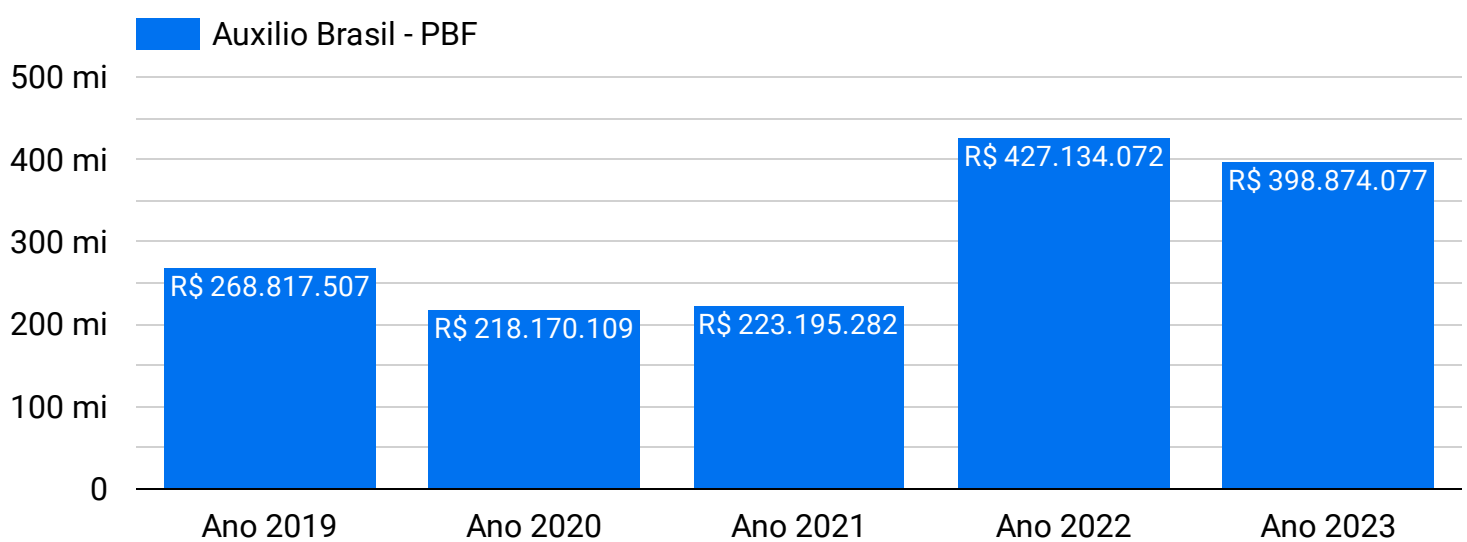

Os 15 municípios com mais Pessoas Cadastradas no CadÚnico - Julho/2023

	Município	Total de Pessoas Cadastradas
1.	Picos	49.872
2.	Jacobina do Piauí	35.145
3.	Campinas do Piauí	33.583
4.	Valença do Piauí	15.597
5.	Paulistana	15.569
6.	Pio IX	15.304
7.	Jaicós	13.858
8.	São João do Piauí	13.472
9.	Inhuma	11.132
10.	Simões	10.931
11.	Simplício Mendes	9.347
12.	Pimenteiras	8.985
13.	Itainópolis	8.584
14.	Marcolândia	7.966
15.	Fronteiras	7.537

Fontes: Ministério do Desenvolvimento e Assistência Social / Portal da Transparência

PERFIL DA UNIDADE REGIONAL
11. Saneamento Básico

Regional: UR Picos (1)

Abastecimento de Água - Anos 2017 a 2021

Período	Pop. total atendida com abastecimento de água	População urbana atendida com abastecimento de água	Quant. de ligações ativas de água	Quant. de ligações totais de água	Extensão da rede de água - km
Ano 2017	313.646	227.603	103.100	128.491	1.192
Ano 2018	320.352	231.164	105.277	132.693	1.209
Ano 2019	330.731	220.112	108.361	136.099	1.360
Ano 2020	356.071	228.713	119.214	173.977	1.533
Ano 2021	351.601	230.129	120.653	177.744	1.655

Esgotamento Sanitário - Anos 2017 a 2021

Período	População total atendida com esgotamento sanitário	Quant. de ligações totais de esgotos	Quant. de ligações ativas de esgotos	Extensão da rede de esgotos - km
Ano 2017	42.251	13.997	12.322	128
Ano 2018	42.073	13.953	12.177	98
Ano 2019	68.282	21.179	15.083	159
Ano 2020	60.680	24.727	17.112	434
Ano 2021	46.242	17.121	13.371	356

Fonte: Sistema Nacional de Informações sobre o Saneamento - SNIS

PERFIL DA UNIDADE REGIONAL
12. Transferências de Recursos Federais

Regional: UR Picos (1)

Transferências de Recursos Federais para o Poder Público Municipal - R$ - Anos 2019 a 2022

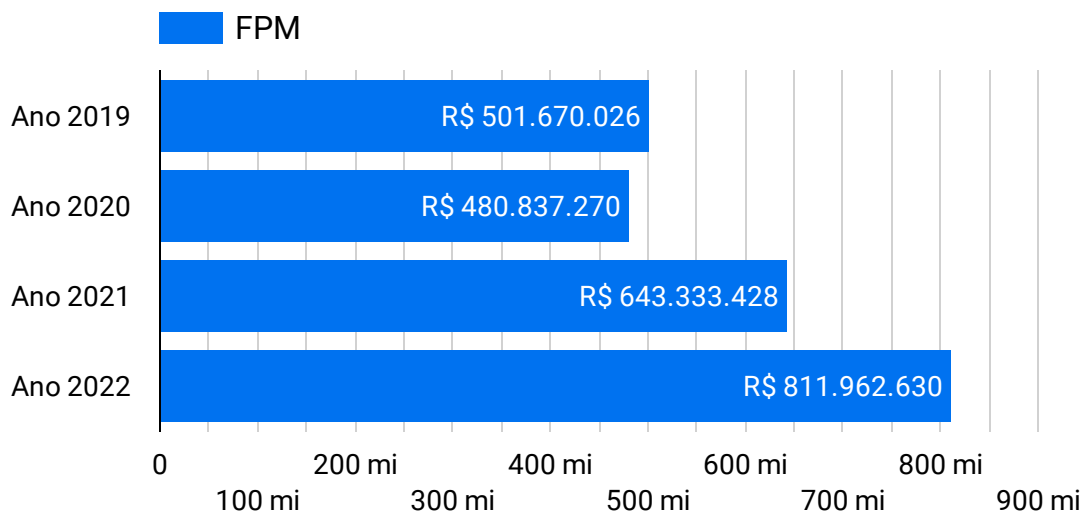

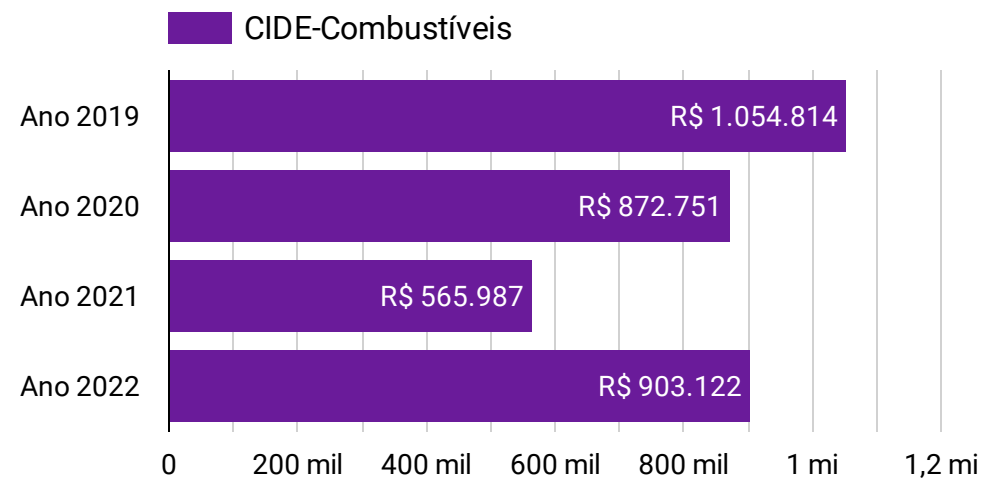

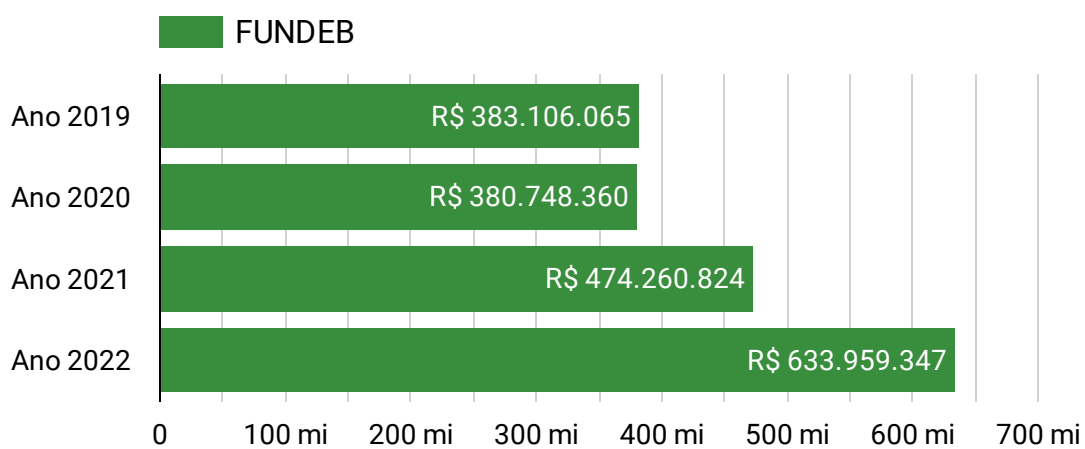

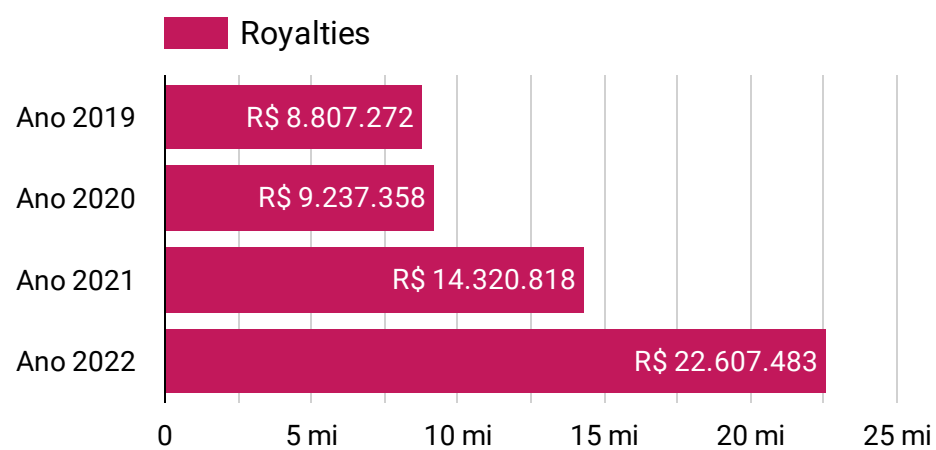

Fontes: Tesouro Nacional e Portal da Transparência

• **BOLSA FAMÍLIA:** Programa social destinado às famílias em situação de pobreza com rendimento familiar per capita até um determinado valor mensal, que associa à transferência do benefício financeiro o acesso aos direitos sociais básicos - saúde, alimentação, educação e assistência social.
• **CIDE COMBUSTÍVEIS**: Contribuição de Intervenção no Domínio Econômico relativa às atividades de importação e comercialização de petróleo e seus derivados, gás natural e seus derivados, e álcool etílico combustível. Do total arrecadado, 29% (vinte e nove) é destinado obrigatoriamente para o financiamento de programas de infraestrutura de transportes dos Estados, DF e Municípios, garantindo um fluxo constante de recursos para financiar os investimentos no setor. Deste percentual, 75% (setenta e cinco) é destinado para os Estados e DF, e 25% (vinte e cinco) para os Municípios para serem igualmente aplicados em infraestrutura de transportes
• **EMPREGO FORMAL:** é aquele que você é registrado em alguma empresa, e essa tem encargos sociais com o seu registro.
• **ESGOTAMENTO SANITÁRIO:** O escoadouro do banheiro ou sanitário de uso dos moradores dos domicílios particulares permanentes.
• **FUNDO DE MANUTENÇÃO E DESENVOLVIMENTO DA EDUCAÇÃO BÁSICA E DE VALORIZAÇÃO DOS PROFISSIONAIS DA EDUCAÇÃO (FUNDEB):** Os recursos oriundos do Fundeb são destinados/distribuídos aos Estados, Distrito Federal e Municípios, para o financiamento de ações de manutenção e desenvolvimento da educação básica pública.
• **FUNDO DE PARTICIPAÇÃO DOS MUNICÍPIOS (FPM):** Modalidade de transferência constitucional de recursos financeiros da União para os Municípios, previstos na Constituição Federal no art. 159, inciso I, alínea "b". O Fundo de Participação dos Municípios (FPM) é constituído de 22,5% da arrecadação líquida (arrecadação bruta deduzida de restituições e incentivos fiscais) do Imposto sobre a Renda e Proventos de Qualquer Natureza (IR) e do Imposto sobre Produtos Industrializados (IPI).
• **ÍNDICE DE DESENVOLVIMENTO HUMANO (IDH)**: o índice varia de 0 (mínimo) a 1 ponto (máximo) para classificar o nível de cada localidade em cinco categorias: muito baixo (de 0 a 0,499), baixo (0,5 a 0,599), médio (de 0,6 a 0,699), alto (0,7 a 0,799) e muito alto (0,8 a 1) desenvolvimento.
• **ÍNDICE DE DESENVOLVIMENTO SUSTENTÁVEL DAS CIDADES (IDSC)**: o índice varia de 0 (mínimo) a 100 ponto (máximo) para classificar o nível de cada localidade em cinco categorias: muito baixo (de 0 a 39,99), baixo (40 a 49,99), médio (de 50 a 59,99), alto (60 a 79,99) e muito alto (80 a 100) desenvolvimento.
• **ÍNDICE DE EFETIVIDADE DA GESTÃO MUNICIPAL(IEGM):** o índice varia de 0 (mínimo) a 1 ponto (máximo) para classificar o nível de cada localidade em cinco categorias: C (baixo nível de adequação), C+ (em fase de adequação), B (efetivo), B+ (muito efetivo) e A (altamente efetivo).
• **ÍNDICE DE VULNERABILIDADE SOCIAL (IVS):** o índice varia de 0 (mínimo) a 1 ponto (máximo) para classificar o nível de cada localidade em quatro categorias: muito baixa (de 0 a 0,2), baixa (0,201 a 0,300), média (de 0,301 a 0,400), alta (0,401 a 0,500) e muita alta (0,501 a 1) vulnerabilidade.
• **ÍNDICE FIRJAN DE DESENVOLVIMENTO MUNICIPAL (IFDM):** o índice varia de 0 (mínimo) a 1 ponto (máximo) para classificar o nível de cada localidade em quatro categorias: baixo (de 0 a 0,4), regular (0,4 a 0,6), moderado (de 0,6 a 0,8) e alto (0,8 a 1) desenvolvimento.
• **ÍNDICE FIRJAN DE GESTÃO FISCAL (IFGF)**: o índice varia de 0 (mínimo) a 1 ponto (máximo) para classificar o nível de cada localidade em quatro categorias: crítica (de 0 a 0,4), dificuldade (0,4 a 0,6), boa gestão (de 0,6 a 0,8) e excelência (0,8 a 1) na gestão.
• **ÍNDICE SEBRAE DO DESENVOLVIMENTO LOCAL (ISDEL):** o índice varia de 0 (mínimo) a 1 ponto (máximo) para classificar o nível de cada localidade em cinco categorias: muito baixo (de 0 a 0,150), baixo (0,151 a 0,310), médio (0,311 a 0,470), alto (0,471 a 0,630) e muito alto (0,8 a 1) desenvolvimento econômico.
• **PIB PER CAPITA:** É o produto interno bruto, dividido pela quantidade de habitantes de uma região (país, estado ou município).
• **POPULAÇÃO ESTIMADA**: População projetada através do método das componentes, o qual leva em consideração a fecundidade, a mortalidade e a migração.
• **POPULAÇÃO RESIDENTE:** Composto pelos moradores presentes e ausentes, ou seja, pelas pessoas que tinham a unidade domiciliar como local de residência habitual e, na data da entrevista, estavam presentes ou ausentes, temporariamente, por período não superior a 12 meses em relação àquela data.
• **PRODUTO INTERNO BRUTO (PIB):** Total de bens e serviços produzidos por um país, um estado ou uma cidade durante um ano. Entra em seu cálculo a produção dos três setores básicos da economia: agropecuária, industrial e serviços.
• **ROYALTIES:** Designação para os recursos decorrentes da aplicação do § 1º do Art. 20 da Constituição Federal, são constituídos pela participação no resultado da exploração de petróleo ou gás natural, de recursos hídricos para fins de geração de energia elétrica e de outros recursos minerais no respectivo território, plataforma continental, mar territorial ou zona econômica exclusiva, ou compensação financeira por essa exploração.
• **TRANSFERÊNCIA DE RECURSOS:** Representam os recursos federais transferidos da União para estados, municípios, Distrito Federal ou diretamente repassados a cidadãos.
• **VALOR ADICIONADO BRUTO (VAB)**: é o valor que cada setor da economia (agropecuária, indústria e serviços) acresce ao valor final de tudo que foi produzido em uma região

14. Bibliografia

Instituto Brasileiro de Geografia e Estatística - IBGE
https://www.ibge.gov.br/
https://cidades.ibge.gov.br/
https://sidra.ibge.gov.br/home/

Instituto de Pesquisa Econômica Aplicada – IPEA
http://ivs.ipea.gov.br/index.php/pt/

Ministério do Desenvolvimento e Assistência Social, Família e Combate a Fome
https://cecad.cidadania.gov.br/painel03.php

Ministério do Trabalho e Emprego
http://pdet.mte.gov.br/acesso-online-as-bases-de-dados

Ministério da Fazenda
https://www.tesourotransparente.gov.br/temas/estados-e-municipios/transferencias-a-estados-e-municipios

Ministério do Desenvolvimento Regional
http://www.snis.gov.br/

Portal da Transparência
https://portaldatransparencia.gov.br/beneficios

SEBRAE
https://datasebrae.com.br/

Outras Consultas
https://atlasbrasil.org.br/
https://www.firjan.com.br/ifgf/
https://www.firjan.com.br/ifdm/
https://www.tcepi.tc.br/controle-externo/iegm/
https://idsc.cidadessustentaveis.org.br/

SEBRAE

SEBRAE/PI - Unidade Regional de Teresina
Endereço: Avenida Campos Sales, 1046 - Centro
Cidade: Teresina – PI
CEP: 64.000-300
Telefones: (86) 3216-1374

SEBRAE/PI - Unidade Regional de Parnaíba
Endereço: Rua Josias de Morais Correia, 728
Bairro: Nova Parnaíba
Cidade: Parnaíba – PI
Telefones: (86) 3322 - 4688

SEBRAE/PI - Unidade Regional de Picos
Endereço: Rua Marcos Parente, 439
Bairro: Centro
Cidade: Picos – PI
Telefones: (89) 3422 - 3788

SEBRAE/PI – Unidade Regional de Floriano
Endereço: Av. Eurípides de Aguiar, 419
Bairro: Centro
Cidade: Floriano – PI
Telefones: (89) 3522 - 3164

SEBRAE/PI - Unidade Regional de Bom Jesus
Endereço: Espaço do Empreendedor
Av. Maria Nogueira Diogenes, S/N – Aeroporto
Cidade: Bom Jesus – PI
Telefones: (89) 99428-2346

Central de Relacionamentos: 0800-570-0800
Site: www.sebrae.com.br