# PERFIL DA UNIDADE REGIONAL

Regional: UR Bom Jesus (1)

ANO 2023

**PRESIDENTE CONSELHO DELIBERATIVO**
Filemon José Francisco de Souza Nogueira Parana

**DIRETOR SUPERINTENDENTE**
Júlio César de Carvalho Lima Filho

**DIRETOR TÉCNICO**
Delano Rodrigues Rocha

**DIRETOR ADMINISTRATIVO-FINANCEIRO**
Mário José Lacerda de Melo

**GERENTE DA UNIDADE DE GESTÃO ESTRATÉGICA - UGE**
Carlos Jorge Gomes Silva

**GERENTES DAS UNIDADES REGIONAIS**
UR TERESINA - Carla Patrícia Viana Nobre
UR PARNAÍBA - Isabela Karine Sousa Ribeiro
UR PICOS - Ana  Mary Leal Dias Bezerra
UR FLORIANO - Mary Correia Moreira Kalume
UR BOM JESUS - Kássio Castelo Branco Silva

**ELABORAÇÃO E DESENVOLVIMENTO**
Domingos Pereira da Silva Júnior

**EQUIPE DE APOIO DA UGE**
André Luíz  de Sousa Veras
Fernando Leite Moreira

# PERFIL DA UNIDADE REGIONAL
## Apresentação

O Observatório do SEBRAE/PI desempenha o papel de difusor de informações relevantes para a estratégia da instituição e para auxiliar a tomada de decisões dos empreendedores do estado. Com o intuito de fornecer uma compreensão abrangente das transformações que ocorrem na nas cidades piauienses, o Sebrae Piauí disponibiliza o PERFIL DAS UNIDADES REGIONAIS, ferramenta rica em dados e apresentados em formato de fácil intepretação. Esta abordagem visa possibilitar a obtenção de insights valiosos que impulsionem o desenvolvimento para promoção do desenvolvimento local e sustentável no universo das 05 Regionais e os 224 municípios piauienses.

Dessa maneira, reafirma-se o compromisso do Sebrae Piauí e, permanecer ao lado dos empreendedores, gestores públicos e outras instituições, consolidando sua missão de fomentar ainda mais o empreendedorismo de pequenas empresas, contribuindo de forma significativa para o fortalecimento da economia local.

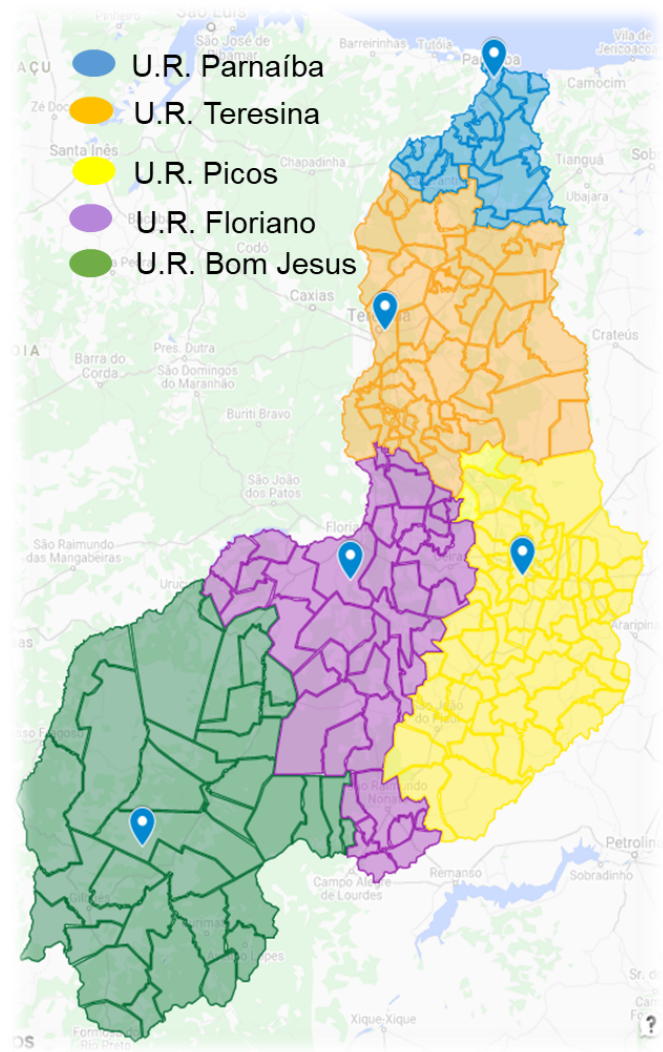

# PERFIL DA UNIDADE REGIONAL
## 2. Indicadores

Regional: UR Bom Jesus (1)

**Indicadores Municipais - Ranking com parâmetro no maior IDH**

| | Município | IDH 2010 | IVS 2010 | IFDM 2016 | IFGF - 2020 | ISDEL 2020 | IEGM 2021 | IDSC 2023 |
|---|---|---|---|---|---|---|---|---|
| 1. | Bom Jesus | 0,6680 | 0,3310 | 0,6164 | 0,7166 | 0,3780 | 51,10 | 43,81 |
| 2. | Corrente | 0,6420 | 0,3990 | 0,5594 | 0,2416 | 0,3220 | 53,50 | 43,20 |
| 3. | Uruçuí | 0,6310 | 0,3950 | 0,5891 | 0,9758 | 0,3490 | 54,20 | 37,98 |
| 4. | Colônia do Gurguéia | 0,6280 | 0,4870 | 0,6744 | 0,4350 | 0,2360 | 39,30 | 45,74 |
| 5. | Bertolínia | 0,6120 | 0,5130 | 0,6033 | 0,4380 | 0,2000 | 41,55 | 44,41 |
| 6. | Curimatá | 0,6070 | 0,4230 | 0,5217 | 0,2590 | 0,2310 | 48,30 | 38,71 |
| 7. | Ribeiro Gonçalves | 0,6010 | 0,4630 | 0,5525 | 0,8373 | 0,3080 | 50,10 | 46,47 |
| 8. | Eliseu Martins | 0,5950 | 0,3870 | 0,6238 | 0,6783 | 0,2220 | 37,80 | 42,58 |
| 9. | Anísio de Abreu | 0,5940 | 0,4510 | 0,5937 | 0,4024 | 0,2120 | 47,45 | 42,11 |
| 10. | Redenção do Gurguéia | 0,5890 | 0,5650 | 0,5290 | 0,5288 | 0,2230 | 44,15 | 46,29 |
| 11. | Santa Luz | 0,5880 | 0,4660 | | 0,4834 | 0,1890 | 39,55 | 42,03 |
| 12. | Júlio Borges | 0,5820 | 0,4750 | 0,5531 | 0,3816 | 0,1920 | 39,85 | 45,45 |
| 13. | Alvorada do Gurguéia | 0,5780 | 0,4840 | 0,6303 | 0,4172 | 0,2360 | 41,30 | 39,80 |
| 14. | Monte Alegre do Piauí | 0,5780 | 0,4460 | 0,5245 | 0,4935 | 0,2360 | 35,45 | 39,11 |
| 15. | Parnaguá | 0,5750 | 0,5360 | 0,5008 | 0,1436 | 0,2090 | 41,85 | 41,92 |
| 16. | Cristalândia do Piauí | 0,5730 | 0,4450 | 0,5223 | | 0,1540 | 50,35 | 41,45 |
| 17. | Manoel Emídio | 0,5730 | 0,4410 | 0,6813 | | 0,2470 | 46,30 | 45,65 |
| 18. | Cristino Castro | 0,5660 | 0,5110 | 0,5287 | 0,2573 | 0,2320 | 42,50 | 46,75 |
| 19. | Baixa Grande do Ribeiro | 0,5640 | 0,5100 | 0,6359 | 0,8444 | 0,2840 | 47,15 | 39,06 |
| 20. | Sebastião Leal | 0,5620 | 0,5260 | 0,6922 | 0,3120 | 0,2250 | 46,90 | 43,76 |

**Observação: Ver glossário para a interpretação dos indicadores.**

# PERFIL DA UNIDADE REGIONAL
## 3. População

**Regional:** UR Bom Jesus (1)

### Evolução Populacional - Anos 1991 a 2022

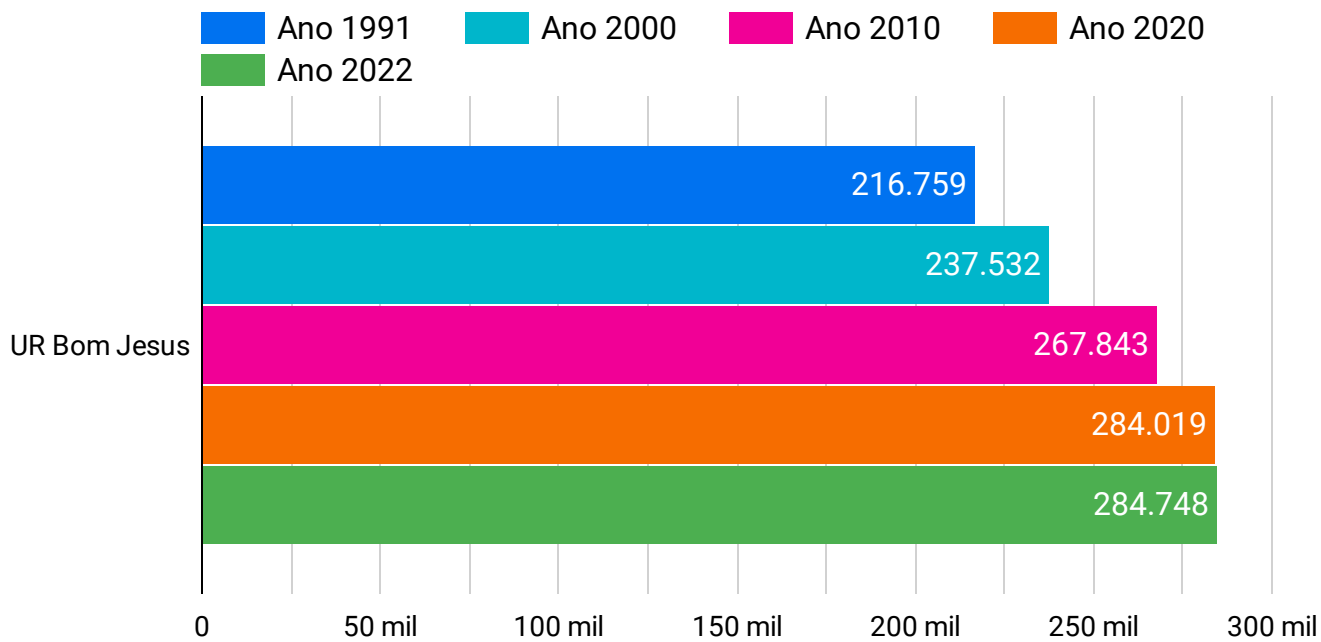


### As 15 maiores Populações da Regional - ano 2022

| | Município | Ano 2022 |
|---|---|---|
| 1. | Bom Jesus | 28.799 |
| 2. | Corrente | 27.285 |
| 3. | Uruçuí | 25.203 |
| 4. | Baixa Grande do Ribeiro | 13.272 |
| 5. | Curimatá | 11.270 |
| 6. | Gilbués | 10.892 |
| 7. | Avelino Lopes | 10.866 |
| 8. | Monte Alegre do Piauí | 10.660 |
| 9. | Cristino Castro | 10.503 |
| 10. | Caracol | 10.318 |
| 11. | Parnaguá | 10.103 |
| 12. | Anísio de Abreu | 9.407 |
| 13. | Redenção do Gurguéia | 8.394 |
| 14. | Cristalândia do Piauí | 7.283 |
| 15. | Ribeiro Gonçalves | 6.164 |

### População por Gênero - ano 2022

| Masculino | Feminino |
|---|---|
| 145.046 | 139.775 |

### População por Faixa Etária - ano 2022

| 0 a 4 anos | 5 a 9 anos | 10 a 14 anos | 15 a 19 anos | 20 a 29 anos | 30 a 39 anos | 40 a 49 anos | 50 a 59 anos | 60 a 69 anos | 70 a 79 anos | 80 ou mais anos | Total |
|---|---|---|---|---|---|---|---|---|---|---|---|
| 21.985 | 22.168 | 23.831 | 25.464 | 44.041 | 42.971 | 37.757 | 28.003 | 20.149 | 12.266 | 6.186 | 284.748 |

Fontes: IBGE / SNIS / DATASUS

# PERFIL DA UNIDADE REGIONAL
## 4. Produto Interno Bruto

Regional: UR Bom Jesus (1)

**PIB - R$ mil**

| Período | VAB Agropecuária | VAB Indústria | VAB Serviços | VAB Administração Pública | Impostos | Produto Interno Bruto |
|---|---|---|---|---|---|---|
| Ano 2016 | R$ 572.818 | R$ 341.412 | R$ 1.042.831 | R$ 1.144.936 | R$ 371.874 | R$ 3.473.865 |
| Ano 2017 | R$ 2.110.793 | R$ 411.922 | R$ 1.436.592 | R$ 1.210.040 | R$ 516.131 | R$ 5.685.481 |
| Ano 2018 | R$ 2.741.125 | R$ 554.238 | R$ 1.646.032 | R$ 1.337.988 | R$ 641.580 | R$ 6.920.959 |
| Ano 2019 | R$ 2.163.337 | R$ 482.600 | R$ 1.693.242 | R$ 1.451.270 | R$ 660.587 | R$ 6.451.037 |
| Ano 2020 | R$ 3.533.198 | R$ 645.803 | R$ 1.989.536 | R$ 1.552.031 | R$ 841.300 | R$ 8.561.865 |

### Os 10 maiores PIB da Regional em 2020 (R$ mil)

| | Município | Produto Interno Bruto |
|---|---|---|
| 1. | Uruçuí | R$ 1.912.855 |
| 2. | Baixa Grande do Ribeiro | R$ 1.229.742 |
| 3. | Bom Jesus | R$ 1.130.050 |
| 4. | Corrente | R$ 516.568 |
| 5. | Santa Filomena | R$ 498.790 |
| 6. | Ribeiro Gonçalves | R$ 461.081 |
| 7. | Currais | R$ 329.397 |
| 8. | Gilbués | R$ 307.259 |
| 9. | Monte Alegre do Piauí | R$ 249.695 |
| 10. | Sebastião Leal | R$ 176.007 |

### Os 10 maiores PIB Per capita da Regional em 2020 (R$)

| | Município | PIB Per capita |
|---|---|---|
| 1. | Baixa Grande do Ribeiro | R$ 105.367,32 |
| 2. | Uruçuí | R$ 88.333,18 |
| 3. | Santa Filomena | R$ 79.755,28 |
| 4. | Currais | R$ 66.303,65 |
| 5. | Ribeiro Gonçalves | R$ 62.510,95 |
| 6. | Bom Jesus | R$ 44.512,93 |
| 7. | Sebastião Leal | R$ 40.903,41 |
| 8. | Barreiras do Piauí | R$ 37.497,16 |
| 9. | Gilbués | R$ 28.731,95 |
| 10. | Palmeira do Piauí | R$ 25.623,29 |

Fonte:IBGE

# PERFIL DA UNIDADE REGIONAL
# 5. Potencial de Consumo

Potencial de Consumo

Regional: UR Bom Jesus (1)

**Potencial de Consumo dos Domicílios Urbanos por Classe - (R$)**

| Período | Pot. Consumo Urb. Classe A | Pot. Consumo Urb. Classe B1 | Pot. Consumo Urb. Classe B2 | Pot. Consumo Urb. Classe C1 | Pot. Consumo Urb. Classe C2 | Pot. Consumo Urb. Classe D/E | P.C Urbano |
|---|---|---|---|---|---|---|---|
| Ano 2020 | R$ 173.433.891 | R$ 341.571.577 | R$ 474.697.771 | R$ 436.889.154 | R$ 477.378.280 | R$ 528.253.373 | R$ 2.432.224.048 |
| Ano 2021 | R$ 173.158.569 | R$ 267.020.095 | R$ 423.114.625 | R$ 398.725.606 | R$ 527.384.143 | R$ 621.146.734 | R$ 2.410.549.773 |
| Ano 2022 | R$ 223.010.141 | R$ 343.891.979 | R$ 524.223.620 | R$ 476.371.757 | R$ 649.851.700 | R$ 621.674.500 | R$ 2.839.023.696 |
| Ano 2023 | R$ 215.656.871 | R$ 477.762.154 | R$ 679.267.807 | R$ 477.834.538 | R$ 665.115.975 | R$ 729.504.797 | R$ 3.245.142.143 |

**Potencial de Consumo Total - (R$)**

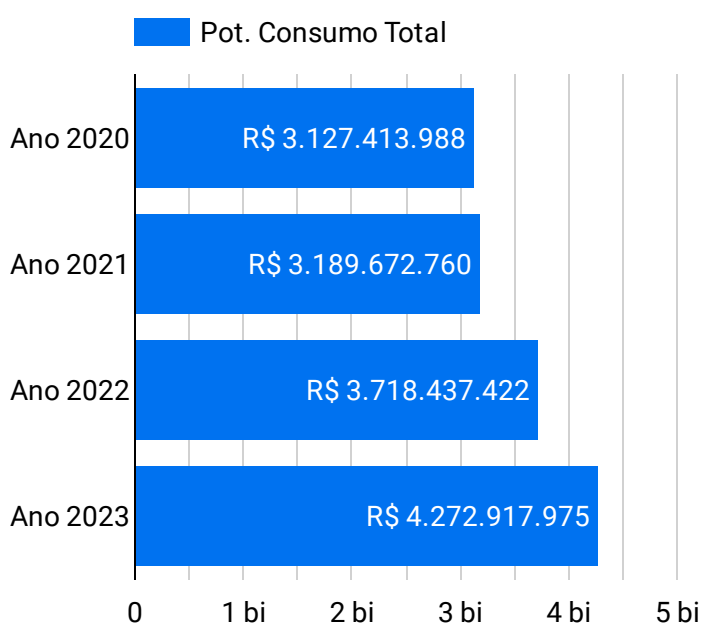


**Potencial de Consumo por Zona - (R$)**

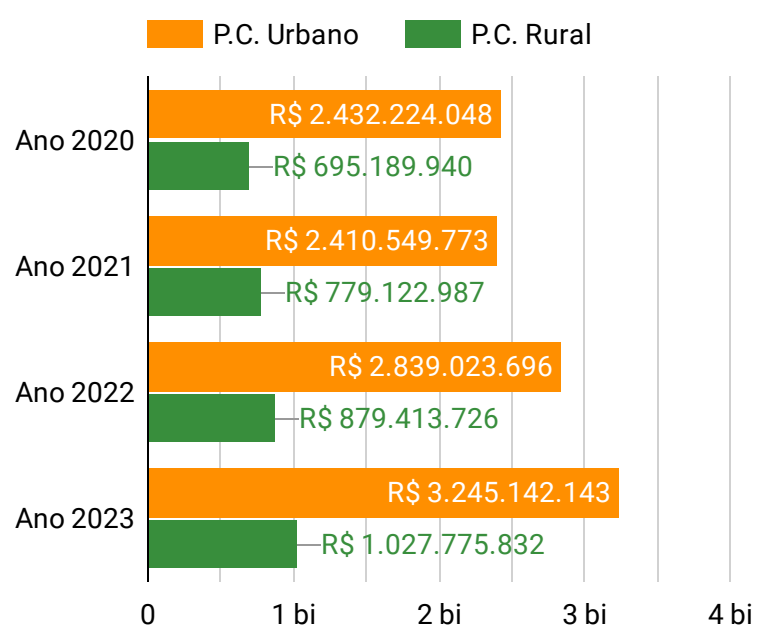


**Consumo Per capita por Zona - (R$)**

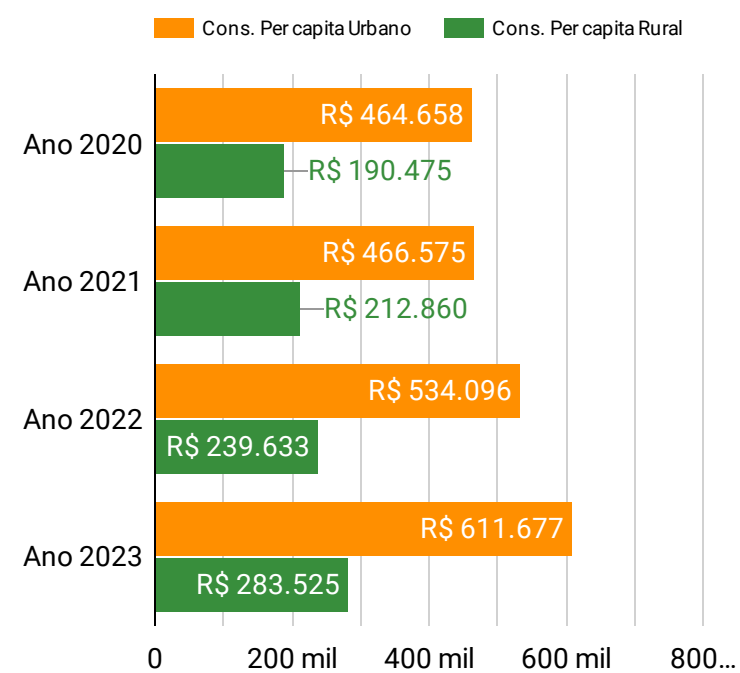


**Fontes: IPC Maps - SEBRAE**

# PERFIL DA UNIDADE REGIONAL
## 5. Potencial de Consumo

Regional: UR Bom Jesus (1)

### Potencial de Consumo Urbano por Setores Econômicos - (R$) - Ano 2022

| | Setores | Classe A | Classe B1 | Classe B2 | Classe C1 | Classe C2 | Classe D/E | TOTAL |
|---|---|---|---|---|---|---|---|---|
| 1. | Habitação | R$ 63.895.700 | R$ 123.915.738 | R$ 171.176.114 | R$ 168.780.193 | R$ 268.364.947 | R$ 271.739.224 | R$ 1.067.871.916 |
| 2. | Outras despesas | R$ 143.599.785 | R$ 177.000.341 | R$ 187.389.665 | R$ 118.518.494 | R$ 147.544.547 | R$ 71.884.196 | R$ 845.937.027 |
| 3. | Alimentação no domicílio | R$ 34.330.193 | R$ 44.476.622 | R$ 102.173.337 | R$ 118.999.646 | R$ 217.522.135 | R$ 241.893.500 | R$ 759.395.434 |
| 4. | Veículo próprio | R$ 82.636.280 | R$ 117.836.766 | R$ 173.612.207 | R$ 103.220.525 | R$ 110.440.291 | R$ 86.268.103 | R$ 674.014.172 |
| 5. | Alimentação fora do domicílio | R$ 22.695.815 | R$ 32.358.040 | R$ 100.063.861 | R$ 75.329.732 | R$ 110.117.593 | R$ 123.562.006 | R$ 464.127.048 |
| 6. | Higiene e cuidados pessoais | R$ 12.886.329 | R$ 22.650.382 | R$ 47.917.041 | R$ 38.951.948 | R$ 53.430.368 | R$ 58.392.656 | R$ 234.228.725 |
| 7. | Material de construção | R$ 25.096.621 | R$ 27.692.821 | R$ 40.565.455 | R$ 34.383.675 | R$ 46.761.283 | R$ 39.635.263 | R$ 214.135.118 |
| 8. | Medicamentos | R$ 9.121.361 | R$ 13.000.127 | R$ 28.267.698 | R$ 31.232.128 | R$ 50.209.368 | R$ 46.473.804 | R$ 178.304.485 |
| 9. | Plano Saúde / Trat. Médico Dentário | R$ 16.066.086 | R$ 31.905.377 | R$ 36.952.820 | R$ 23.782.287 | R$ 26.293.884 | R$ 17.105.187 | R$ 152.105.641 |
| 10. | Vestuário confeccionado | R$ 11.545.127 | R$ 14.557.387 | R$ 31.726.950 | R$ 26.973.930 | R$ 34.594.386 | R$ 30.579.056 | R$ 149.976.836 |
| 11. | Educação | R$ 21.286.213 | R$ 30.393.219 | R$ 34.343.494 | R$ 17.388.308 | R$ 12.633.016 | R$ 7.262.636 | R$ 123.306.887 |
| 12. | Livros e material escolar | R$ 5.489.982 | R$ 22.679.084 | R$ 16.449.942 | R$ 15.920.794 | R$ 26.066.801 | R$ 24.836.096 | R$ 111.442.698 |
| 13. | Eletroeletrônicos | R$ 4.986.781 | R$ 10.781.913 | R$ 12.723.622 | R$ 13.424.148 | R$ 23.927.435 | R$ 22.494.735 | R$ 88.338.634 |
| 14. | Transportes urbanos | R$ 2.078.569 | R$ 5.057.199 | R$ 10.648.432 | R$ 15.979.601 | R$ 20.712.410 | R$ 23.228.067 | R$ 77.704.278 |
| 15. | Mobiliários e artigos do lar | R$ 4.019.169 | R$ 5.773.096 | R$ 9.296.852 | R$ 12.459.170 | R$ 18.256.322 | R$ 17.105.187 | R$ 66.909.797 |
| 16. | Recreação e cultura | R$ 5.324.029 | R$ 9.929.890 | R$ 13.488.736 | R$ 11.031.752 | R$ 13.051.328 | R$ 9.701.186 | R$ 62.526.920 |
| 17. | Calçados | R$ 3.926.180 | R$ 6.150.316 | R$ 10.108.882 | R$ 9.518.796 | R$ 12.650.944 | R$ 12.051.382 | R$ 54.406.500 |
| 18. | Viagens | R$ 6.795.434 | R$ 6.565.257 | R$ 13.320.916 | R$ 9.251.489 | R$ 9.340.305 | R$ 6.502.798 | R$ 51.776.198 |
| 19. | Bebidas | R$ 3.340.924 | R$ 5.163.805 | R$ 6.954.594 | R$ 7.276.091 | R$ 13.583.182 | R$ 12.961.420 | R$ 49.280.016 |
| 20. | Artigos de limpeza | R$ 2.241.491 | R$ 2.876.708 | R$ 4.958.802 | R$ 4.985.272 | R$ 10.111.194 | R$ 7.598.379 | R$ 32.771.845 |
| 21. | Fumo | R$ 278.304 | R$ 1.312.887 | R$ 523.309 | R$ 2.352.300 | R$ 5.742.823 | R$ 5.822.479 | R$ 16.032.102 |
| 22. | Joias, Bijuterias, Armarinhos | R$ 1.321.646 | R$ 1.298.947 | R$ 2.454.138 | R$ 1.611.860 | R$ 1.476.043 | R$ 1.077.910 | R$ 9.240.544 |

**Fontes: IPC Maps - SEBRAE**

# PERFIL DA UNIDADE REGIONAL
## 6. Empresas

Regional: UR Bom Jesus (1)

**Empresas ativas - Base 27/09/2023**

Total
14.371

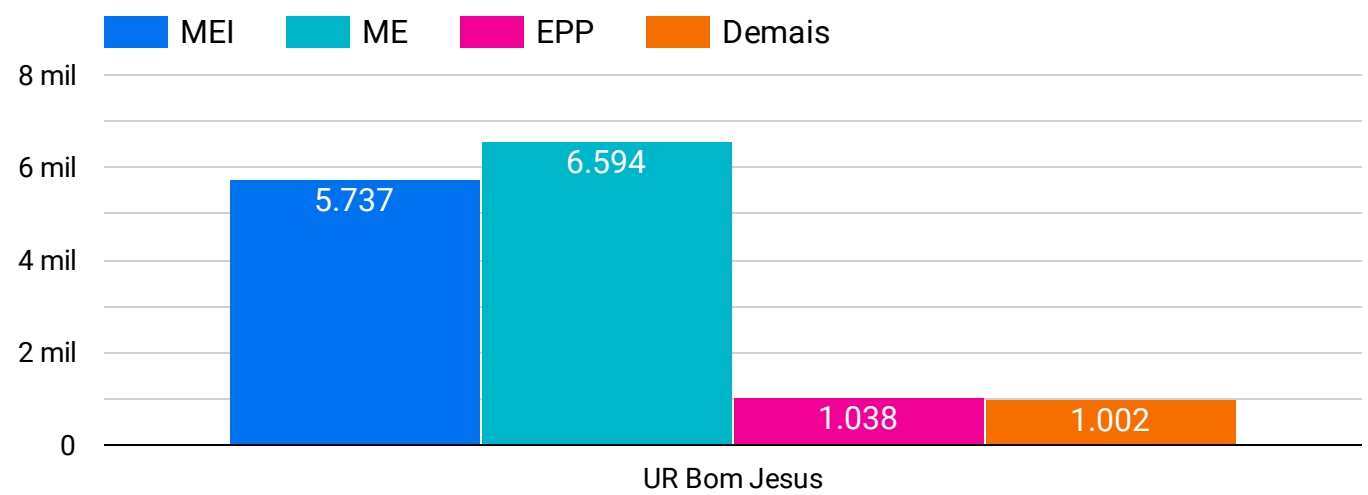


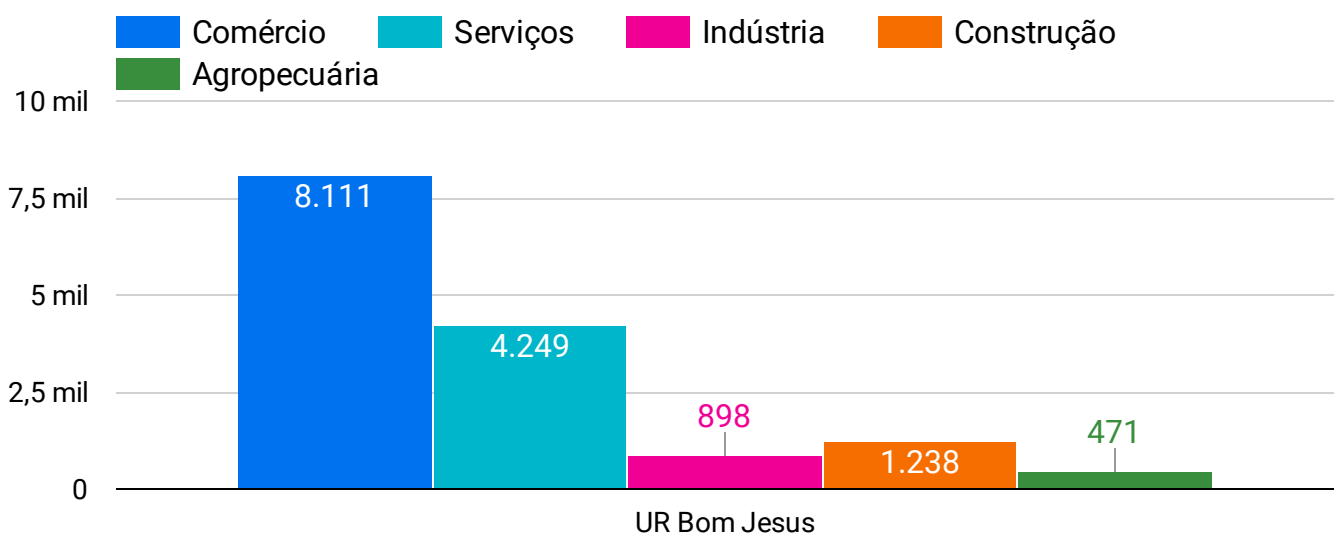


**Os 20 municípios com mais Empresas ativas**

| | Município | Total | MEI |
|---|---|---|---|
| 1. | Bom Jesus | 2.577 | 890 |
| 2. | Uruçuí | 2.075 | 691 |
| 3. | Corrente | 1.665 | 758 |
| 4. | Baixa Grande do Ribeiro | 977 | 353 |
| 5. | Curimatá | 596 | 253 |
| 6. | Cristino Castro | 511 | 234 |
| 7. | Gilbués | 507 | 165 |
| 8. | Ribeiro Gonçalves | 386 | 146 |
| 9. | Monte Alegre do Piauí | 361 | 150 |
| 10. | Anísio de Abreu | 356 | 100 |
| 11. | Santa Filomena | 333 | 147 |
| 12. | Avelino Lopes | 332 | 139 |
| 13. | Caracol | 323 | 128 |
| 14. | Parnaguá | 301 | 135 |
| 15. | Colônia do Gurguéia | 291 | 163 |
| 16. | Redenção do Gurguéia | 265 | 135 |
| 17. | Eliseu Martins | 260 | 119 |
| 18. | Bertolínia | 231 | 112 |
| 19. | Manoel Emídio | 218 | 109 |
| 20. | Alvorada do Gurguéia | 192 | 106 |

**Fonte: DATASEBRAE**

# PERFIL DA UNIDADE REGIONAL
## 7. Mercado de Trabalho

Regional: UR Bom Jesus (1)

**Mercado de Trabalho Formal - Anos 2017 a 2021**

| Período | Comércio | Serviços | Indústria | Construção Civil | Agropecuária | Total |
|---|---|---|---|---|---|---|
| Ano 2017 | 4.058 | 13.536 | 782 | 457 | 4.585 | 23.418 |
| Ano 2018 | 4.240 | 13.339 | 818 | 318 | 4.975 | 23.690 |
| Ano 2019 | 4.417 | 13.769 | 1.224 | 354 | 5.344 | 25.108 |
| Ano 2020 | 4.508 | 14.537 | 1.050 | 324 | 5.599 | 26.018 |
| Ano 2021 | 4.937 | 16.119 | 1.187 | 292 | 6.504 | 29.039 |

Obs.: o setor de Serviços inclui também a administração pública.

**Mercado de Trabalho Formal - Anos 2017 a 2021**

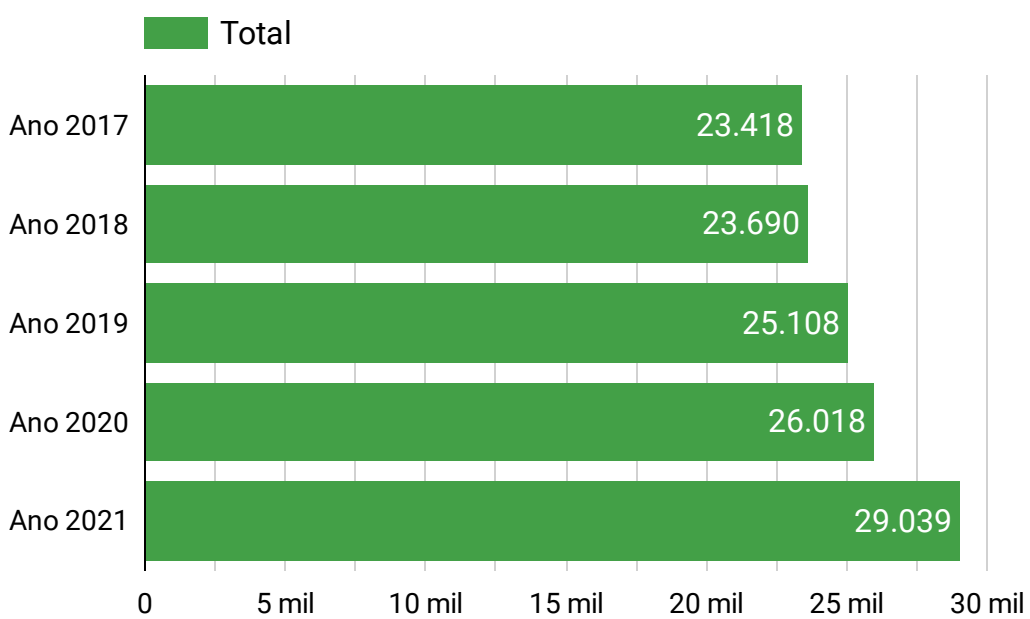


**Os 10 municípios com mais trabalhadores no Mercado Formal - 2021**

| | Município | Total |
|---|---|---|
| 1. | Uruçuí | 4.565 |
| 2. | Bom Jesus | 3.849 |
| 3. | Baixa Grande do Ribeiro | 3.277 |
| 4. | Corrente | 2.645 |
| 5. | São Gonçalo do Gurguéia | 1.301 |
| 6. | Monte Alegre do Piauí | 1.204 |
| 7. | Sebastião Leal | 866 |
| 8. | Gilbués | 821 |
| 9. | Curimatá | 754 |
| 10. | Cristino Castro | 677 |

**Fontes: Ministério do Trabalho e Emprego. RAIS**

Regional: UR Bom Jesus (1)

**Produção Agrícola Municipal - quantidade (t) e valor (R$ mil)- Anos 2017 a 2022**

| Período | Arroz (t) | Arroz (R$ mil) | Castanha de caju (t) | Castanha de caju (R$ mil) | Feijão (t) | Feijão (R$ mil) | Milho (t) | Milho (R$ mil) |
|---|---|---|---|---|---|---|---|---|
| Ano 2017 | 26.376 | R$ 23.075 | 371 | R$ 950 | 22.004 | R$ 70.380 | 1.280.764 | R$ 706.878 |
| Ano 2018 | 37.408 | R$ 32.956 | 394 | R$ 814 | 24.363 | R$ 63.084 | 1.302.422 | R$ 731.203 |
| Ano 2019 | 21.627 | R$ 20.080 | 253 | R$ 545 | 15.042 | R$ 44.830 | 1.627.081 | R$ 842.685 |
| Ano 2020 | 45.524 | R$ 44.986 | 289 | R$ 693 | 17.137 | R$ 54.233 | 1.920.933 | R$ 1.388.978 |
| Ano 2021 | 42.839 | R$ 54.613 | 251 | R$ 737 | 15.537 | R$ 59.991 | 1.955.764 | R$ 2.488.179 |
| Ano 2022 | 26.490 | R$ 38.725 | 334 | R$ 1.127 | 23.976 | R$ 99.053 | 2.367.907 | R$ 2.863.031 |

**Produção Agrícola Municipal - quantidade (t) e valor (R$ mil)- Anos 2017 a 2022**

| Período | Algodão Herb. (t) | Algodão Herb. (R$) | Cana-de-Açúcar (t) | Cana-de-Açúcar (R$) | Mandioca (t) | Mandioca (R$ mil) | Soja (t) | Soja (R$ mil) |
|---|---|---|---|---|---|---|---|---|
| Ano 2017 | 19.880 | R$ 23.531 | 27.485 | R$ 4.217 | 16.831 | R$ 5.310 | 1.946.465 | R$ 2.117.401 |
| Ano 2018 | 24.265 | R$ 31.764 | 27.192 | R$ 4.956 | 20.049 | R$ 6.321 | 2.380.281 | R$ 2.737.938 |
| Ano 2019 | 56.568 | R$ 71.379 | 25.869 | R$ 3.837 | 19.510 | R$ 5.949 | 2.227.377 | R$ 2.433.354 |
| Ano 2020 | 48.505 | R$ 66.187 | 27.404 | R$ 4.922 | 16.794 | R$ 5.235 | 2.374.357 | R$ 3.365.133 |
| Ano 2021 | 39.735 | R$ 71.992 | 26.787 | R$ 5.066 | 18.228 | R$ 6.533 | 2.602.449 | R$ 6.842.113 |
| Ano 2022 | 55.544 | R$ 101.368 | 23.029 | R$ 4.275 | 19.273 | R$ 7.407 | 2.946.468 | R$ 8.259.786 |

**Fonte: IBGE - Produção Agrícola Municipal**

# PERFIL DA UNIDADE REGIONAL
## 8. Agricultura

Regional: UR Bom Jesus (1)

**Ranking da Produção Agrícola Municipal na Regional - quantidade (t) - ano 2022**

| | Município | Arroz (t) |
|---|---|---|
| 1. | Baixa Grande do Ribeiro | 9.641 |
| 2. | Monte Alegre do Piauí | 3.985 |
| 3. | Gilbués | 3.151 |
| 4. | Sebastião Leal | 2.450 |
| 5. | Santa Filomena | 1.857 |
| 6. | Palmeira do Piauí | 1.510 |
| 7. | Uruçuí | 1.502 |

| | Município | Castanha de caju (t) |
|---|---|---|
| 1. | Manoel Emídio | 84 |
| 2. | Uruçuí | 79 |
| 3. | Ribeiro Gonçalves | 39 |
| 4. | Palmeira do Piauí | 38 |
| 5. | Colônia do Gurguéia | 22 |
| 6. | Redenção do Gurguéia | 12 |
| 7. | Bom Jesus | 10 |

| | Município | Mandioca (t) |
|---|---|---|
| 1. | Corrente | 2.112 |
| 2. | Caracol | 1.440 |
| 3. | Baixa Grande do Ribeiro | 1.350 |
| 4. | Gilbués | 1.200 |
| 5. | Alvorada do Gurguéia | 960 |
| 6. | Currais | 900 |
| 7. | Bom Jesus | 900 |

| | Município | Milho (t) |
|---|---|---|
| 1. | Uruçuí | 571.207 |
| 2. | Baixa Grande do Ribeiro | 520.653 |
| 3. | Bom Jesus | 285.446 |
| 4. | Ribeiro Gonçalves | 240.697 |
| 5. | Santa Filomena | 211.942 |
| 6. | Currais | 152.068 |
| 7. | Sebastião Leal | 105.832 |

| | Município | Soja (t) |
|---|---|---|
| 1. | Baixa Grande do Ribeiro | 812.354 |
| 2. | Uruçuí | 588.747 |
| 3. | Ribeiro Gonçalves | 306.453 |
| 4. | Bom Jesus | 289.716 |
| 5. | Santa Filomena | 277.353 |
| 6. | Currais | 198.038 |
| 7. | Gilbués | 132.726 |

| | Município | Cana-de-Açúcar (t) |
|---|---|---|
| 1. | Palmeira do Piauí | 12.000 |
| 2. | Ribeiro Gonçalves | 3.294 |
| 3. | Alvorada do Gurgu... | 2.400 |
| 4. | Currais | 1.800 |
| 5. | Corrente | 700 |
| 6. | Baixa Grande do R... | 700 |
| 7. | Santa Filomena | 660 |

**Fonte: IBGE - Produção Agrícola Municipal**

# PERFIL DA UNIDADE REGIONAL
## 9. Pecuária

Regional: UR Bom Jesus (1)

**Efetivo do Rebanho Municipal - quantidade - Anos 2017 a 2022**

| Período | Bovino | Caprino | Ovino | Suíno |
|---|---|---|---|---|
| Ano 2017 | 475.665 | 70.665 | 89.379 | 57.332 |
| Ano 2018 | 425.428 | 71.659 | 90.582 | 58.205 |
| Ano 2019 | 419.983 | 72.858 | 92.306 | 58.595 |
| Ano 2020 | 415.032 | 74.449 | 94.286 | 59.057 |
| Ano 2021 | 410.991 | 76.058 | 96.155 | 59.327 |
| Ano 2022 | 405.450 | 77.668 | 98.232 | 59.811 |

**Produção Animal - quantidade e valor - Anos 2017 a 2022**

| Período | Leite (Mil litros) - Qte. | Leite (R$ mil) | Mel de abelha (kg) | Mel de abelha (R$ mil) |
|---|---|---|---|---|
| Ano 2017 | 9.954 | 24.684 | 156.547 | 1.660 |
| Ano 2018 | 8.807 | 19.936 | 584.447 | 4.876 |
| Ano 2019 | 8.647 | 20.285 | 323.927 | 1.858 |
| Ano 2020 | 8.482 | 23.411 | 443.761 | 3.649 |
| Ano 2021 | 8.464 | 24.298 | 502.250 | 7.517 |
| Ano 2022 | 8.307 | 25.885 | 505.034 | 7.375 |

**Fonte: IBGE - Produção da Pecuária Municipal**

# PERFIL DA UNIDADE REGIONAL
## 9. Pecuária

Regional: UR Bom Jesus (1)

**Ranking dos principais efetivos do Rebanho Municipal na Regional - 2022**

| | Município | Caprino |
|---|---|---|
| 1. | Avelino Lopes | 13.999 |
| 2. | Júlio Borges | 13.796 |
| 3. | Curimatá | 5.900 |
| 4. | Anísio de Abreu | 4.669 |
| 5. | Caracol | 4.239 |
| 6. | Jurema | 4.204 |
| 7. | Cristalândia do Piauí | 2.577 |

| | Município | Ovino |
|---|---|---|
| 1. | Curimatá | 14.389 |
| 2. | Anísio de Abreu | 11.090 |
| 3. | Jurema | 8.971 |
| 4. | Avelino Lopes | 7.352 |
| 5. | Corrente | 6.215 |
| 6. | Caracol | 4.940 |
| 7. | Parnaguá | 4.121 |

| | Município | Bovino |
|---|---|---|
| 1. | Parnaguá | 40.395 |
| 2. | Corrente | 28.599 |
| 3. | Bom Jesus | 26.122 |
| 4. | Monte Alegre do Piauí | 23.492 |
| 5. | Uruçuí | 20.112 |
| 6. | Curimatá | 19.963 |
| 7. | Cristalândia do Piauí | 19.922 |

| | Município | Suíno |
|---|---|---|
| 1. | Corrente | 5.285 |
| 2. | Uruçuí | 4.004 |
| 3. | Monte Alegre do Piauí | 3.592 |
| 4. | Avelino Lopes | 3.522 |
| 5. | Júlio Borges | 2.826 |
| 6. | Baixa Grande do Ribeiro | 2.616 |
| 7. | Curimatá | 2.601 |

| | Município | Mel de abelha (kg) |
|---|---|---|
| 1. | Anísio de Abreu | 330.424 |
| 2. | Jurema | 85.647 |
| 3. | Caracol | 59.880 |
| 4. | Colônia do Gurguéia | 9.000 |
| 5. | Guaribas | 7.500 |
| 6. | Avelino Lopes | 3.520 |
| 7. | Barreiras do Piauí | 2.000 |

| | Município | Leite (Mil litros) - Qte. |
|---|---|---|
| 1. | Parnaguá | 1.041 |
| 2. | Corrente | 858 |
| 3. | Bom Jesus | 596 |
| 4. | Curimatá | 578 |
| 5. | Uruçuí | 354 |
| 6. | Santa Luz | 332 |
| 7. | Bertolínia | 320 |

**Fonte: IBGE - Produção da Pecuária Municipal**

# PERFIL DA UNIDADE REGIONAL
## 10. Vulnerabilidade Social

**Regional:** UR Bom Jesus (1)

### Famílias no CadÚnico - Julho/2023

| Famílias em Extrema Pobreza | Famílias em Situação de Pobreza | Famílias de Baixa Renda | Famílias Acima de ½ SM | Total de Famílias Cadastradas |
|---|---|---|---|---|
| 0 | 64.476 | 12.071 | 22.870 | 99.417 |

### Pessoas no CadÚnico - Julho/2023

| Pessoas em Extrema Pobreza | Pessoas em Situação de Pobreza | Pessoas de Baixa Renda | Pessoas Acima de ½ SM | Total de Pessoas Cadastradas |
|---|---|---|---|---|
| 0 | 160.765 | 34.874 | 35.215 | 230.854 |

### Transferências de Recursos para a População através dos Programas Bolsa Família / Auxílio Brasil- R$ - Anos 2019 a julho/2023

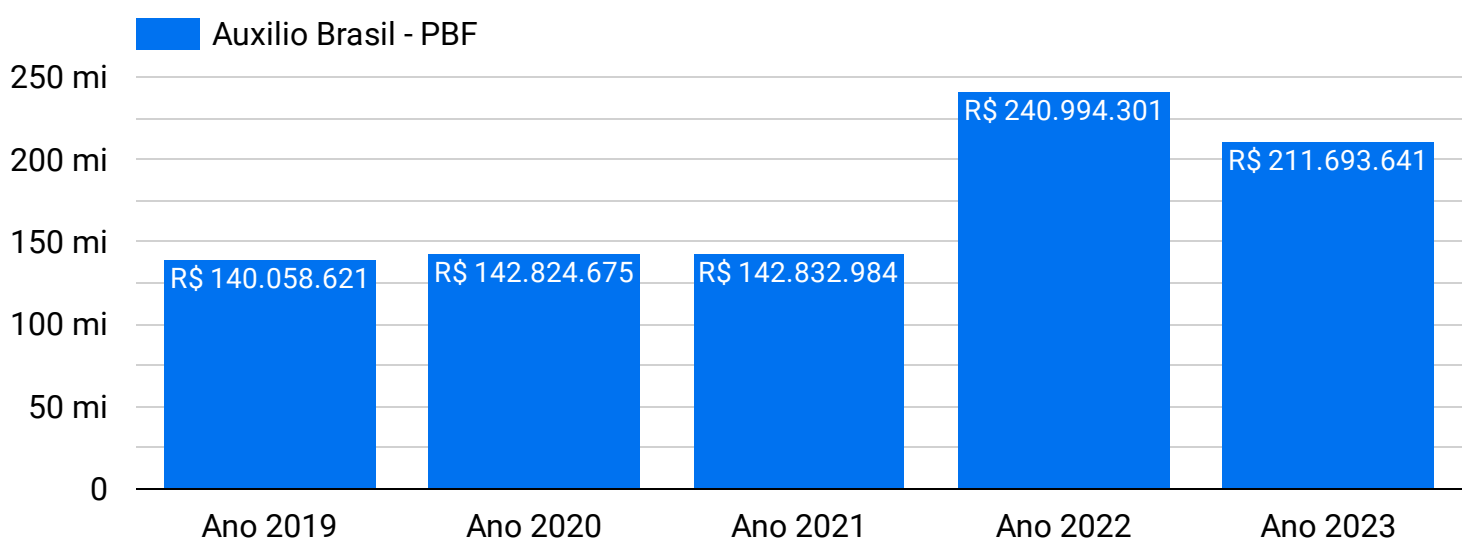


### Os 15 municípios com mais Pessoas Cadastradas no CadÚnico - Julho/2023

| | Município | Total de Pessoas Cadastradas |
|---|---|---|
| 1. | Corrente | 20.467 |
| 2. | Bom Jesus | 20.209 |
| 3. | Uruçuí | 15.374 |
| 4. | Avelino Lopes | 9.901 |
| 5. | Curimatá | 9.318 |
| 6. | Cristino Castro | 8.977 |
| 7. | Gilbués | 8.962 |
| 8. | Parnaguá | 8.955 |
| 9. | Redenção do Gurguéia | 8.808 |
| 10. | Baixa Grande do Ribeiro | 8.794 |
| 11. | Caracol | 8.726 |
| 12. | Monte Alegre do Piauí | 8.405 |
| 13. | Anísio de Abreu | 6.436 |
| 14. | Colônia do Gurguéia | 5.916 |
| 15. | Cristalândia do Piauí | 5.908 |

**Fontes: Ministério do Desenvolvimento e Assistência Social / Portal da Transparência**

Regional: UR Bom Jesus (1)

**Abastecimento de Água - Anos 2017 a 2021**

| Período | Pop. total atendida com abastecimento de água | População urbana atendida com abastecimento de água | Quant. de ligações ativas de água | Quant. de ligações totais de água | Extensão da rede de água - km |
|---|---|---|---|---|---|
| Ano 2017 | 170.363 | 135.663 | 49.468 | 66.894 | 505 |
| Ano 2018 | 167.911 | 134.105 | 48.839 | 68.818 | 530 |
| Ano 2019 | 171.802 | 129.351 | 48.881 | 69.596 | 689 |
| Ano 2020 | 186.090 | 136.650 | 52.298 | 83.740 | 719 |
| Ano 2021 | 186.773 | 137.343 | 50.572 | 84.932 | 675 |

**Esgotamento Sanitário - Anos 2017 a 2021**

| Período | População total atendida com esgotamento sanitário | Quant. de ligações totais de esgotos | Quant. de ligações ativas de esgotos | Extensão da rede de esgotos - km |
|---|---|---|---|---|
| Ano 2017 | 9.879 | 5.352 | 2.317 | 54 |
| Ano 2018 | 11.301 | 5.484 | 2.502 | 53 |
| Ano 2019 | 16.172 | 7.764 | 4.203 | 63 |
| Ano 2020 | 16.257 | 8.176 | 4.617 | 72 |
| Ano 2021 | 7.086 | 2.551 | 1.983 | 28 |

**Fonte: Sistema Nacional de Informações sobre o Saneamento - SNIS**

# PERFIL DA UNIDADE REGIONAL
## 12. Transferências de Recursos Federais

Regional: UR Bom Jesus (1)

**Transferências de Recursos Federais para o Poder Público Municipal - R$ - Anos 2019 a 2022**

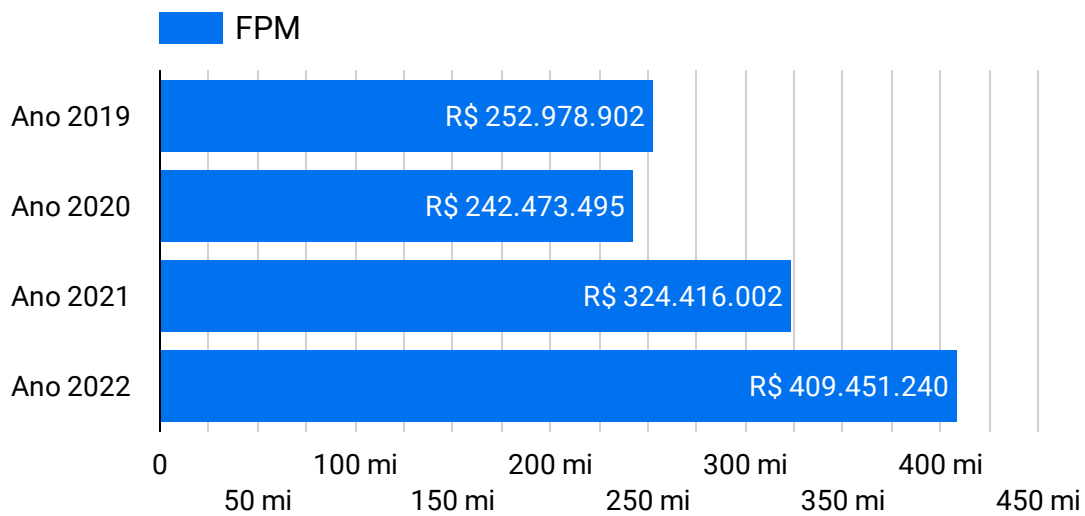


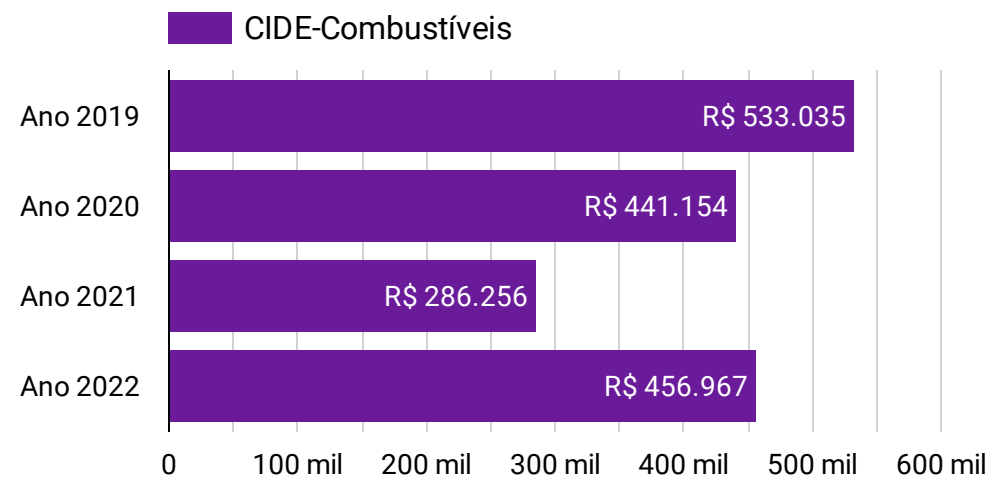


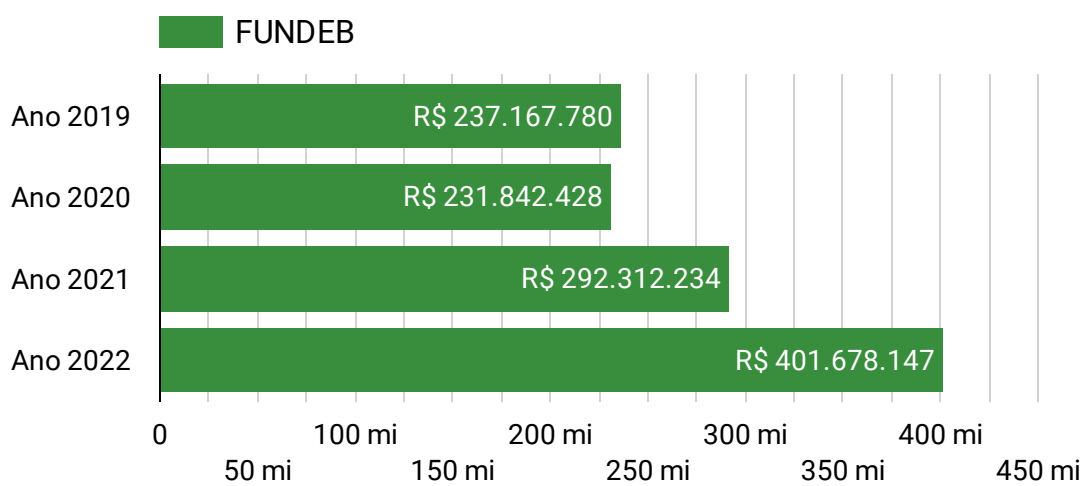


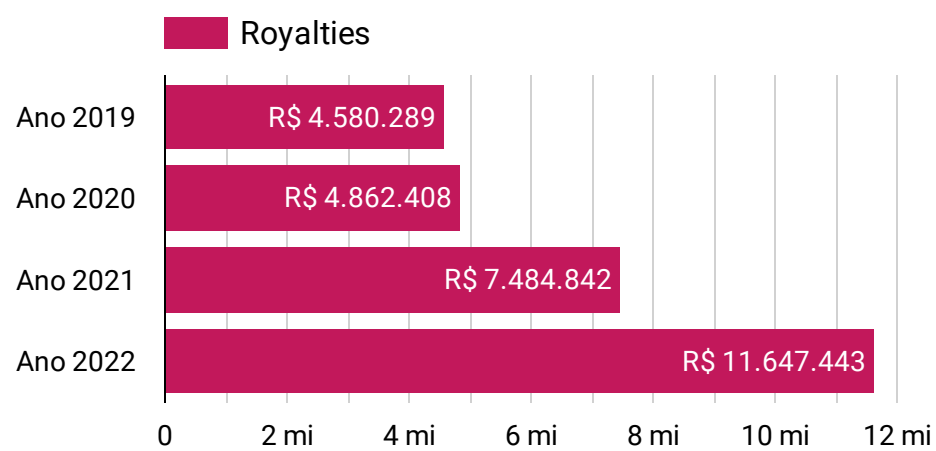


**Fontes: Tesouro Nacional e Portal da Transparência**

• **BOLSA FAMÍLIA:** Programa social destinado às famílias em situação de pobreza com rendimento familiar per capita até um determinado valor mensal, que associa à transferência do benefício financeiro o acesso aos direitos sociais básicos - saúde, alimentação, educação e assistência social.
• **CIDE COMBUSTÍVEIS**: Contribuição de Intervenção no Domínio Econômico relativa às atividades de importação e comercialização de petróleo e seus derivados, gás natural e seus derivados, e álcool etílico combustível. Do total arrecadado, 29% (vinte e nove) é destinado obrigatoriamente para o financiamento de programas de infraestrutura de transportes dos Estados, DF e Municípios, garantindo um fluxo constante de recursos para financiar os investimentos no setor. Deste percentual, 75% (setenta e cinco) é destinado para os Estados e DF, e 25% (vinte e cinco) para os Municípios para serem igualmente aplicados em infraestrutura de transportes
• **EMPREGO FORMAL:** é aquele que você é registrado em alguma empresa, e essa tem encargos sociais com o seu registro.
• **ESGOTAMENTO SANITÁRIO:** O escoadouro do banheiro ou sanitário de uso dos moradores dos domicílios particulares permanentes.
• **FUNDO DE MANUTENÇÃO E DESENVOLVIMENTO DA EDUCAÇÃO BÁSICA E DE VALORIZAÇÃO DOS PROFISSIONAIS DA EDUCAÇÃO (FUNDEB):** Os recursos oriundos do Fundeb são destinados/distribuídos aos Estados, Distrito Federal e Municípios, para o financiamento de ações de manutenção e desenvolvimento da educação básica pública.
• **FUNDO DE PARTICIPAÇÃO DOS MUNICÍPIOS (FPM):** Modalidade de transferência constitucional de recursos financeiros da União para os Municípios, previstos na Constituição Federal no art. 159, inciso I, alínea "b". O Fundo de Participação dos Municípios (FPM) é constituído de 22,5% da arrecadação líquida (arrecadação bruta deduzida de restituições e incentivos fiscais) do Imposto sobre a Renda e Proventos de Qualquer Natureza (IR) e do Imposto sobre Produtos Industrializados (IPI).
• **ÍNDICE DE DESENVOLVIMENTO HUMANO (IDH)**: o índice varia de 0 (mínimo) a 1 ponto (máximo) para classificar o nível de cada localidade em cinco categorias: muito baixo (de 0 a 0,499), baixo (0,5 a 0,599), médio (de 0,6 a 0,699), alto (0,7 a 0,799) e muito alto (0,8 a 1) desenvolvimento.
• **ÍNDICE DE DESENVOLVIMENTO SUSTENTÁVEL DAS CIDADES (IDSC)**: o índice varia de 0 (mínimo) a 100 ponto (máximo) para classificar o nível de cada localidade em cinco categorias: muito baixo (de 0 a 39,99), baixo (40 a 49,99), médio (de 50 a 59,99), alto (60 a 79,99) e muito alto (80 a 100) desenvolvimento.
• **ÍNDICE DE EFETIVIDADE DA GESTÃO MUNICIPAL(IEGM):** o índice varia de 0 (mínimo) a 1 ponto (máximo) para classificar o nível de cada localidade em cinco categorias: C (baixo nível de adequação), C+ (em fase de adequação), B (efetivo), B+ (muito efetivo) e A (altamente efetivo).
• **ÍNDICE DE VULNERABILIDADE SOCIAL (IVS):** o índice varia de 0 (mínimo) a 1 ponto (máximo) para classificar o nível de cada localidade em quatro categorias: muito baixa (de 0 a 0,2), baixa (0,201 a 0,300), média (de 0,301 a 0,400), alta (0,401 a 0,500) e muita alta (0,501 a 1) vulnerabilidade.
• **ÍNDICE FIRJAN DE DESENVOLVIMENTO MUNICIPAL (IFDM):** o índice varia de 0 (mínimo) a 1 ponto (máximo) para classificar o nível de cada localidade em quatro categorias: baixo (de 0 a 0,4), regular (0,4 a 0,6), moderado (de 0,6 a 0,8) e alto (0,8 a 1) desenvolvimento.
• **ÍNDICE FIRJAN DE GESTÃO FISCAL (IFGF)**: o índice varia de 0 (mínimo) a 1 ponto (máximo) para classificar o nível de cada localidade em quatro categorias: crítica (de 0 a 0,4), dificuldade (0,4 a 0,6), boa gestão (de 0,6 a 0,8) e excelência (0,8 a 1) na gestão.
• **ÍNDICE SEBRAE DO DESENVOLVIMENTO LOCAL (ISDEL):** o índice varia de 0 (mínimo) a 1 ponto (máximo) para classificar o nível de cada localidade em cinco categorias: muito baixo (de 0 a 0,150), baixo (0,151 a 0,310), médio (0,311 a 0,470), alto (0,471 a 0,630) e muito alto (0,8 a 1) desenvolvimento econômico.
• **PIB PER CAPITA:** É o produto interno bruto, dividido pela quantidade de habitantes de uma região (país, estado ou município).
• **POPULAÇÃO ESTIMADA**: População projetada através do método das componentes, o qual leva em consideração a fecundidade, a mortalidade e a migração.
• **POPULAÇÃO RESIDENTE:** Composto pelos moradores presentes e ausentes, ou seja, pelas pessoas que tinham a unidade domiciliar como local de residência habitual e, na data da entrevista, estavam presentes ou ausentes, temporariamente, por período não superior a 12 meses em relação àquela data.
• **PRODUTO INTERNO BRUTO (PIB):** Total de bens e serviços produzidos por um país, um estado ou uma cidade durante um ano. Entra em seu cálculo a produção dos três setores básicos da economia: agropecuária, industrial e serviços.
• **ROYALTIES:** Designação para os recursos decorrentes da aplicação do § 1º do Art. 20 da Constituição Federal, são constituídos pela participação no resultado da exploração de petróleo ou gás natural, de recursos hídricos para fins de geração de energia elétrica e de outros recursos minerais no respectivo território, plataforma continental, mar territorial ou zona econômica exclusiva, ou compensação financeira por essa exploração.
• **TRANSFERÊNCIA DE RECURSOS:** Representam os recursos federais transferidos da União para estados, municípios, Distrito Federal ou diretamente repassados a cidadãos.
• **VALOR ADICIONADO BRUTO (VAB)**: é o valor que cada setor da economia (agropecuária, indústria e serviços) acresce ao valor final de tudo que foi produzido em uma região

# 14. Bibliografia


**Instituto Brasileiro de Geografia e Estatística - IBGE**
https://www.ibge.gov.br/
https://cidades.ibge.gov.br/
https://sidra.ibge.gov.br/home/

**Instituto de Pesquisa Econômica Aplicada – IPEA**
http://ivs.ipea.gov.br/index.php/pt/

**Ministério do Desenvolvimento e Assistência Social, Família e Combate a Fome**
https://cecad.cidadania.gov.br/painel03.php

**Ministério do Trabalho e Emprego**
http://pdet.mte.gov.br/acesso-online-as-bases-de-dados

**Ministério da Fazenda**
https://www.tesourotransparente.gov.br/temas/estados-e-municipios/transferencias-a-estados-e-municipios

**Ministério do Desenvolvimento Regional**
http://www.snis.gov.br/

**Portal da Transparência**
https://portaldatransparencia.gov.br/beneficios

**SEBRAE**
https://datasebrae.com.br/

**Outras Consultas**
https://atlasbrasil.org.br/
https://www.firjan.com.br/ifgf/
https://www.firjan.com.br/ifdm/
https://www.tcepi.tc.br/controle-externo/iegm/
https://idsc.cidadessustentaveis.org.br/

SEBRAE

**SEBRAE/PI - Unidade Regional de Teresina**
**Endereço: Avenida Campos Sales, 1046 - Centro**
**Cidade: Teresina – PI**
**CEP: 64.000-300**
**Telefones: (86) 3216-1374**

**SEBRAE/PI - Unidade Regional de Parnaíba**
**Endereço: Rua Josias de Morais Correia, 728**
**Bairro: Nova Parnaíba**
**Cidade: Parnaíba – PI**
**Telefones: (86) 3322 - 4688**

**SEBRAE/PI - Unidade Regional de Picos**
**Endereço: Rua Marcos Parente, 439**
**Bairro: Centro**
**Cidade: Picos – PI**
**Telefones: (89) 3422 - 3788**

**SEBRAE/PI – Unidade Regional de Floriano**
**Endereço: Av. Eurípides de Aguiar, 419**
**Bairro: Centro**
**Cidade: Floriano – PI**
**Telefones: (89) 3522 - 3164**

**SEBRAE/PI - Unidade Regional de Bom Jesus**
**Endereço: Espaço do Empreendedor**
**Av. Maria Nogueira Diogenes, S/N – Aeroporto**
**Cidade: Bom Jesus – PI**
**Telefones: (89) 99428-2346**

**Central de Relacionamentos: 0800-570-0800**
**Site: www.sebrae.com.br**