

ADMINISTRAÇÃO PÚBLICA

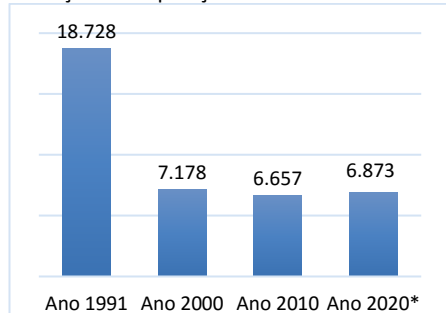
Prefeito: José Valdinar da Silva

DADOS GERAIS

Microrregião (IBGE): Alto Médio Canindé
Território (SEPLAN): Chapada do Vale do Rio Itaim
Território (SEBRAE): Picos
Distância para Teresina: 393 km
Área: 278,63 km²
Densidade Demográfica: 24,7 hab/km²
Município de Origem: Jaicós
Data da Instalação: 17/01/1964
Fonte: IBGE / SEPLAN

DEMOGRAFIA

Evolução da População Residente: 95ª no PI



Fonte: IBGE: Censos Demográficos e População Estimada

População (ano 2010)	Total	%
Total	6.651	100
Homens	3.219	48,4
Mulheres	3.432	51,6
Urbana	2.355	35,4
Rural	4.296	64,6
Faixa Etária: 0 a 14	1.678	25,2
Faixa Etária: 15 a 59	4.117	61,9
Faixa Etária: 60 ou +	857	12,9

Fonte: IBGE – Censo/2010

INFRAESTRUTURA (ano 2010)

Total de Domicílios	Total	%
- Urbanos	775	38,6%
- Rural	1.232	61,4%

Fonte: IBGE – Censo/2010.

GESTÃO PÚBLICA EMPREENDEDORA

Legislação	Sim	Não
Lei Geral Implementada	X	
Política de Desenvolvimento		X
Rede Simples Implantada	X	
Sala do Empreendedor		

Fonte: SEBRAE/PI

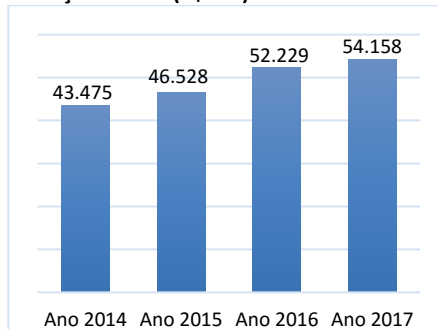
INDICADORES MUNICIPAIS DE GESTÃO

- **IEGM - Índice de Efetividade da Gestão Municipal (ano 2018):** B 0,65 (Efetiva)
- **IFGF - Índice Firjan de Gestão Fiscal (ano 2018):** 0,6203 (Boa Gestão) - 18ª PI
- **ISDEL - Índice Sebrae de Desenvolvimento Econômico Local (ano 2017):** 0,235 – 142ª PI
- **IFDM - Índice Firjan de Desenvolvimento Municipal (ano 2016):** 0,5572 Desenvolvimento Regular - 140ª PI
- **IDH - Índice de Desenvolvimento Humano (ano 2010):** 0,541 desenvolvimento baixo.

Fontes: TCE-PI; Firjan; Sebrae; PNUD.

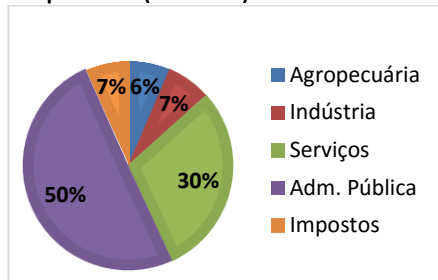
PRODUTO INTERNO BRUTO (R\$ mil)

Evolução do PIB (R\$ mil): 93ª no PI



Fonte: IBGE

PIB por setor (ano 2017):



Fonte: IBGE

Evolução do PIB Per capita (R\$):

Período	Padre Marcos	Teresina
Ano 2017	8.014	22.482
Ano 2016	7.734	22.611
Ano 2015	6.895	20.891

Fonte: IBGE

MERCADO DE TRABALHO (ano 2019)

Pessoas Registradas	Total	%
Total	408	100%
Comércio	75	18,4%
Serviços	12	2,9%
Indústria	0	0%
Construção Civil	8	2,0%
Adm. Pública	312	76,5%
Outros	1	0,2%

Fonte: Ministério da Economia

EMPRESAS (maio/2020)

Porte Econômico	Total
TOTAL	195
MEI	63
Microempresa – ME	108
Empresa de Pequeno Porte – EPP	12
Demais (Média, Grandes e Não Declarado)	12

Fonte: Receita Federal / DataSebrae

Setor Econômico	Total
Comércio	135
Serviços	43
Construção Civil	08
Indústria	09

Fonte: Receita Federal / DataSebrae

Principais Atividades	Total
Minimercados, mercearias	28
Comércio var. de artigos do vestuário	13
Comércio var. Material Construção	13

Fonte: Receita Federal / DataSebrae

AGRICULTURA (ano 2019)

Culturas	Produção (t)	Valor (R\$ mil)
Algodão	20	26
Amendoim	25	71
Castanha de Caju	04	10
Feijão	630	1.103
Mandioca	160	27
Milho	2.898	1.930

Fonte: IBGE - Produção Agrícola Municipal/2019

PECUÁRIA (ano 2019)

Efetivo	Unid	Quantidade
Bovino	Cabeça	2.423
Caprino	Cabeça	2.880
Ovino	Cabeça	13.083
Suíno	Cabeça	2.130
Leite de Vaca	mil l	158
Mel de Abelha	Kg	72.247
Pesca - Tambaqui	kg	-
Pesca - Tilápia	kg	-

Fonte: IBGE - Produção da Pecuária Municipal/2019

EDUCAÇÃO (2019)

Nº de Matrículas	Total	%
TOTAL	1.545	100,0
Creche	279	18,1%
Pré escolar	168	10,9%
Fundamental – Inicial	506	32,8%
Fundamental – Final	361	23,4%
Médio	231	15,0%

Fonte: INEP

IDEB - Rede Pública Municipal (ano 2019)

Taxas	Resultado	Meta
Ano Iniciais	*	5,3
Anos Finais	5,1	4,3

Fonte: INEP

PROGRAMA BOLSA FAMÍLIA (ago/2020)

Total de Famílias Cadunico: 2.114
Total de Pessoas Cadastradas: 5.002
Percentual da População: 72,8%
Quant. de Famílias Beneficiadas: 1.476
Fonte: Ministério da Cidadania

SANEAMENTO BÁSICO URBANO (ano 2018)

Descrição	Dados
Índice de Atendimento Água	68,3%
Ligações Ativas de Água	1.645
Índice de Atendimento Esgoto	0%
Ligações Ativas de Esgoto	-

Fonte: SNIS

COMPRAS MUNICIPAIS (ano 2019)

Descrição	Quant	Valor (R\$)
Total Homologado	57	8.330.871
Material de Consumo	09	2.217.134
Obras e Serviços	02	834.709
Mat. Permanente	01	29.080
Outros	26	2.965.527
Outros Serviços	19	2.284.421

Fonte: TCE. Mural das Licitações.

OUTRAS INFORMAÇÕES

Potencial mineral de exploração de Pedras Ornamentais.