

ADMINISTRAÇÃO PÚBLICA

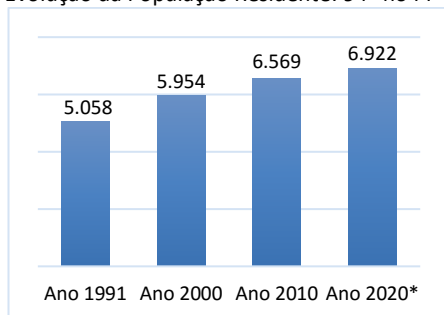
Prefeito: Valmir Barbosa de Araújo

DADOS GERAIS

Microrregião (IBGE): Picos
Território (SEPLAN): Vale do Rio Guaribas
Território (SEBRAE): Picos
Distância para Teresina: 281 km
Área: 218,71 km²
Densidade Demográfica: 31,6 hab/km²
Município de Origem: Oeiras
Data da Instalação: 05/04/1964
Fonte: IBGE / SEPLAN

DEMOGRAFIA

Evolução da População Residente: 94ª no PI



Fonte: IBGE: Censos Demográficos e População Estimada

População (ano 2010)	Total	%
Total	6.587	100
Homens	3.229	49,0
Mulheres	3.358	51,0
Urbana	3.594	54,6
Rural	2.993	45,4
Faixa Etária: 0 a 14	1.736	26,0
Faixa Etária: 15 a 59	4.080	61,1
Faixa Etária: 60 ou +	859	12,9

Fonte: IBGE – Censo/2010

INFRAESTRUTURA (ano 2010)

Total de Domicílios	Total	%
Total de Domicílios	1.922	100%
- Urbanos	1.047	54,5%
- Rural	875	45,5%

Fonte: IBGE – Censo/2010.

GESTÃO PÚBLICA EMPREENDEDORA

Legislação	Sim	Não
Lei Geral Implementada		X
Política de Desenvolvimento		X
Rede Simples Implantada	X	
Sala do Empreendedor		X

Fonte: SEBRAE/PI

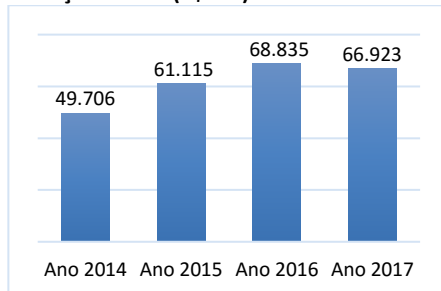
INDICADORES MUNICIPAIS DE GESTÃO

- **IEGM - Índice de Efetividade da Gestão Municipal (ano 2018):** C+ 0,51 (Em Fase de Adequação)
- **IFGF - Índice Firjan de Gestão Fiscal (ano 2018):** 0,4635 (Dificuldade) - 64ª PI
- **ISDEL - Índice Sebrae de Desenvolvimento Econômico Local (ano 2017):** 0,272 - 64ª PI
- **IFDM - Índice Firjan de Desenvolvimento Municipal (ano 2016):** 0,5959 Desenvolvimento Regular - 87ª PI
- **IDH - Índice de Desenvolvimento Humano (ano 2010):** 0,601 desenvolvimento médio.

Fontes: TCE-PI; Firjan; Sebrae; PNUD.

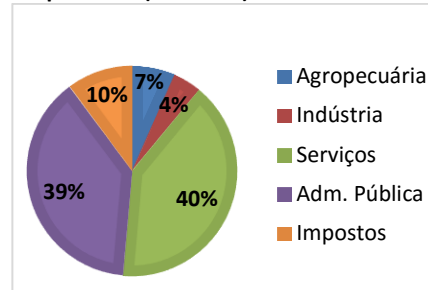
PRODUTO INTERNO BRUTO (R\$ mil)

Evolução do PIB (R\$ mil): 78ª no PI



Fonte: IBGE

PIB por setor (ano 2017):



Fonte: IBGE

Evolução do PIB Per Capita (R\$):

Período	Dom Expedito Lopes	Teresina
Ano 2017	9.856	22.482
Ano 2016	10.162	22.611
Ano 2015	9.046	20.891

Fonte: IBGE

MERCADO DE TRABALHO (ano 2019)

Pessoas Registradas	Total	%
Total	354	100%
Comércio	97	27,4%
Serviços	27	7,6%
Indústria	26	7,3%
Construção Civil	0	0%
Adm. Pública	202	57,1%
Outros	2	0,6%

Fonte: Ministério da Economia

EMPRESAS (maio/2020)

Porte Econômico	Total
TOTAL	231
MEI	102
Microempresa – ME	110
Empresa de Pequeno Porte – EPP	12
Demais (Média, Grandes e Não Declarado)	07

Fonte: Receita Federal / DataSebrae

Setor Econômico	Total
Comércio	144
Serviços	57
Construção Civil	04
Indústria	23
Agropecuária	03

Fonte: Receita Federal / DataSebrae

Principais Atividades	Total
Minimercados, mercearias	37
Comércio var. de artigos do vestuário	16
Comércio var. Prod. farmacêuticos	10

Fonte: Receita Federal / DataSebrae

AGRICULTURA (ano 2019)

Culturas	Produção (t)	Valor (R\$ mil)
Castanha de Caju	210	628
Feijão	1.140	2.832
Mandioca	3.780	613
Manga	19	14
Melancia	150	150
Milho	735	453
Tomate	45	109

Fonte: IBGE - Produção Agrícola Municipal/2019

PECUÁRIA (ano 2019)

Efetivo	Unid	Quantidade
Bovino	Cabeça	1.207
Caprino	Cabeça	196
Ovino	Cabeça	715
Suíno	Cabeça	930
Leite de Vaca	mil l	143
Mel de Abelha	Kg	1.800
Pesca - Tambaqui	kg	850
Pesca - Tilápia	kg	1.100

Fonte: IBGE - Produção da Pecuária Municipal/2019

EDUCAÇÃO (2019)

Nº de Matrículas	Total	%
TOTAL	1.484	100,0
Creche	105	7,1%
Pré escolar	196	13,2%
Fundamental – Inicial	505	34,0%
Fundamental – Final	447	30,1%
Médio	231	15,6%

Fonte: INEP

IDEB - Rede Pública Municipal (ano 2019)

Taxas	Resultado	Meta
Ano Iniciais	6,3	5,4
Anos Finais	5,4	4,7

Fonte: INEP

PROGRAMA BOLSA FAMÍLIA (ago/2020)

Total de Famílias Cadunico: 1.871
Total de Pessoas Cadastradas: 4.910
Percentual da População: 70,9%
Quant. de Famílias Beneficiadas: 914
Valor médio por família: R\$ 173,36
Fonte: Ministério da Cidadania

SANEAMENTO BÁSICO (ano 2018)

Descrição	Dados
Índice de Atendimento Água	68,2%
Ligações Ativas de Água	1.467
Índice de Atendimento Esgoto	0%
Ligações Ativas de Esgoto	-

Fonte: SNIS

COMPRAS MUNICIPAIS (ano 2019)

Descrição	Quant	Valor (R\$)
Total Homologado	26	4.557.967
Material de Consumo	11	1.959.579
Obras e Serviços	-	0
Mat. Permanente	03	752.549
Outros	03	1.006.695
Outros Serviços	09	839.143

Fonte: TCE. Mural das Licitações.

OUTRAS INFORMAÇÕES

Potencial mineral de exploração de Água Mineral.