

ADMINISTRAÇÃO PÚBLICA

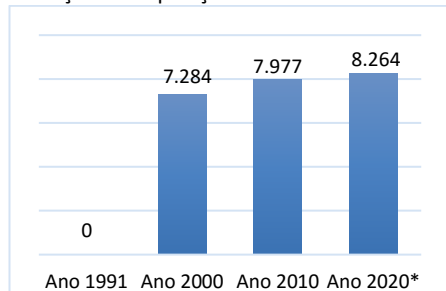
Prefeito: José Olavo Marinho de Lioila Junior

DADOS GERAIS

Microrregião (IBGE): Campo Maior
 Território (SEPLAN): Carnaubais
 Território (SEBRAE): Teresina
 Distância para Teresina: 250 km
 Área: 2.437,32 km²
 Densidade Demográfica: 3,4 hab/km²
 Município de Origem: Castelo do Piauí
 Data da Instalação: 01/01/1993
 Fonte: IBGE / SEPLAN

DEMOGRAFIA

Evolução da População Residente: 81ª no PI



Fonte: IBGE: Censos Demográficos e População Estimada

População (ano 2010)	Total	%
Total	7.977	100
Homens	4.143	51,9
Mulheres	3.834	48,1
Urbana	2.421	30,3
Rural	5.556	69,7
Faixa Etária: 0 a 14	2.300	28,8
Faixa Etária: 15 a 59	4.749	59,6
Faixa Etária: 60 ou +	925	11,6

Fonte: IBGE – Censo/2010

INFRAESTRUTURA (ano 2010)

Total de Domicílios	Total	%
Total	2.056	100%
- Urbanos	640	31,1%
- Rural	1.416	68,9%

Fonte: IBGE – Censo/2010.

GESTÃO PÚBLICA EMPREENDEDORA

Legislação	Sim	Não
Lei Geral Implementada	X	
Política de Desenvolvimento		X
Rede Simples Implantada	X	
Sala do Empreendedor		X

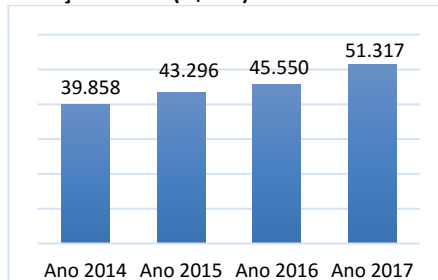
Fonte: SEBRAE/PI

INDICADORES MUNICIPAIS DE GESTÃO

- **IEGM - Índice de Efetividade da Gestão Municipal (ano 2018):** C+ 0,52 (Em Fase de Adequação)
- **IFGF - Índice Firjan de Gestão Fiscal (ano 2018):** 0,3544 (Crítico) - 126ª PI
- **ISDEL - Índice Sebrae de Desenvolvimento Econômico Local (ano 2017):** 0,273 - 62ª PI
- **IFDM - Índice Firjan de Desenvolvimento Municipal (ano 2016):** 0,7287
Desenvolvimento moderado - 2ª PI
- **IDH - Índice de Desenvolvimento Humano (ano 2010):** 0,574 desenvolvimento baixo
Fontes: TCE-PI; Firjan; Sebrae; PNUD.

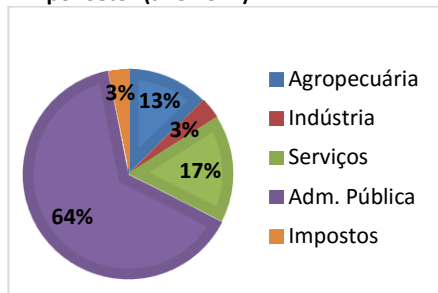
PRODUTO INTERNO BRUTO (R\$ mil)

Evolução do PIB (R\$ mil): 101ª no PI



Fonte: IBGE

PIB por setor (ano 2017):



Fonte: IBGE

Evolução do PIB Per capita (R\$):

Período	Buriti dos Montes	Teresina
Ano 2017	6.329	22.482
Ano 2016	5.759	22.611
Ano 2015	5.288	20.891

Fonte: IBGE

MERCADO DE TRABALHO (ano 2019)

Pessoas Registradas	Total	%
Total	317	100%
Comércio	11	3,5%
Serviços	4	1,3%
Indústria	0	0%
Construção Civil	3	0,9%
Adm. Pública	291	91,8%
Outros	8	2,5%

Fonte: Ministério da Economia

EMPRESAS (maio/2020)

Porte Econômico	Total
TOTAL	212
MEI	152
Microempresa – ME	55
Empresa de Pequeno Porte – EPP	02
Demais (Média, Grandes e Não Declarado)	03

Fonte: Receita Federal / DataSebrae

Setor Econômico	Total
Comércio	102
Serviços	89
Construção Civil	12
Indústria	09

Fonte: Receita Federal / DataSebrae

Principais Atividades	Total
Transporte coletivo de passageiro	41
Minimercados, mercearias	23
Armarinho	09
Comércio var. de Hortifrutigranjeiro	09

Fonte: Receita Federal / DataSebrae

AGRICULTURA (ano 2019)

Culturas	Produção (t)	Valor (R\$ mil)
Arroz	1	1
Castanha de Caju	1	3
Feijão	297	1.040
Mandioca	460	101
Milho	580	406
Soja	-	-

Fonte: IBGE - Produção Agrícola Municipal/2019

PECUÁRIA (ano 2019)

Efetivo	Unid	Quantidade
Bovino	Cabeça	7.116
Caprino	Cabeça	18.271
Ovino	Cabeça	9.488
Suíno	Cabeça	2.896
Leite de Vaca	mil l	687
Mel de Abelha	Kg	-
Pesca - Tambaqui	kg	-
Pesca - Tilápia	kg	-

Fonte: IBGE - Produção da Pecuária Municipal/2019

EDUCAÇÃO (2019)

Nº de Matrículas	Total	%
TOTAL	1.654	100,0
Creche	257	15,5%
Pré escolar	182	11,0%
Fundamental – Inicial	468	28,3%
Fundamental – Final	462	27,9%
Médio	285	17,2%

Fonte: INEP

IDEB - Rede Pública Municipal (ano 2019)

Taxas	Resultado	Meta
Ano Iniciais	6,8	4,8
Anos Finais	6,5	5,3

Fonte: INEP

PROGRAMA BOLSA FAMÍLIA (ago/2020)

Total de Famílias Cadunico: 2.170
 Total de Pessoas Cadastradas: 6.083
 Percentual da População: 73,6%
 Quant. de Famílias Beneficiadas: 1.490
 Valor médio por família: R\$ 254,99
 Fonte: Ministério da Cidadania

SANEAMENTO BÁSICO (ano 2018)

Descrição	Dados
Índice de Atendimento Água	78,5%
Ligações Ativas de Água	2.186
Índice de Atendimento Esgoto	0%
Ligações Ativas de Esgoto	-

Fonte: SNIS

COMPRAS MUNICIPAIS (ano 2019)

Descrição	Quant	Valor (R\$)
Total Homologado	41	8.017.758
Material de Consumo	21	5.830.825
Obras e Serviços	02	414.659
Mat. Permanente	01	40.300
Outros	09	1.116.038
Outros Serviços	08	615.936

Fonte: TCE. Mural das Licitações.

OUTRAS INFORMAÇÕES

Energia Eólica; Potencial mineral de exploração de Calcário, Fosfato e Opala.