

ADMINISTRAÇÃO PÚBLICA

Prefeito: Aminadab Pereira de Sousa Neto

DADOS GERAIS

Microrregião (IBGE): Chapadas do Extremo Sul Piauiense

Território (SEPLAN): Chapada das Mangabeiras

Território (SEBRAE): Bom Jesus

Distância para Teresina: 819 km

Área: 1.305,22 km²

Densidade Demográfica: 8,7 hab/km²

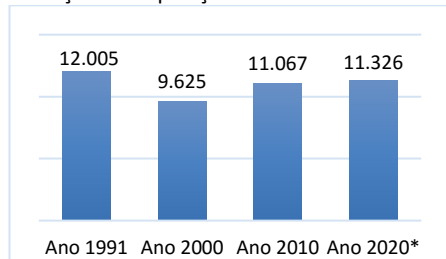
Município de Origem: Curimatá

Data da Instalação: 31/01/1963

Fonte: IBGE / SEPLAN

DEMOGRAFIA

Evolução da População Residente: 52ª no PI



Fonte: IBGE: Censos Demográficos e População Estimada

População (ano 2010)	Total	%
Total	11.067	100
Homens	5.581	50,4
Mulheres	5.486	49,6
Urbana	6.714	60,7
Rural	4.353	39,3
Faixa Etária: 0 a 14	3.220	29,1
Faixa Etária: 15 a 59	6.547	59,2
Faixa Etária: 60 ou +	1.300	11,7

Fonte: IBGE – Censo/2010

INFRAESTRUTURA (ano 2010)

Total de Domicílios	Total	%
Total de Domicílios	3.099	100%
- Urbanos	1.960	63,2%
- Rural	1.139	36,8%

Fonte: IBGE – Censo/2010.

GESTÃO PÚBLICA EMPREENDEDORA

Legislação	Sim	Não
Lei Geral Implementada	X	
Política de Desenvolvimento		X
Rede Simples Implantada	X	
Sala do Empreendedor		X

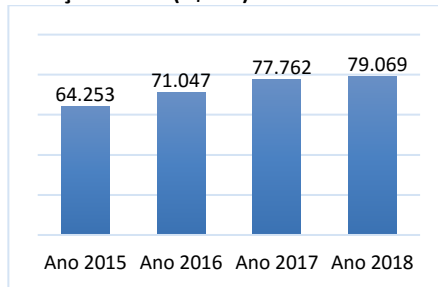
Fonte: SEBRAE/PI

INDICADORES MUNICIPAIS DE GESTÃO

- **IEGM - Índice de Efetividade da Gestão Municipal (ano 2018):** C 0,49 (Baixo Nível de Adequação)
- **IFGF - Índice Firjan de Gestão Fiscal (ano 2018):** 0,2800 (Crítica) - 157ª PI
- **ISDEL - Índice Sebrae de Desenvolvimento Econômico Local (ano 2017):** 0,215 - 190ª PI
- **IFDM - Índice Firjan de Desenvolvimento Municipal (ano 2016):** 0,5634
Desenvolvimento regular - 130ª PI
- **IDH - Índice de Desenvolvimento Humano (ano 2010):** 0,554 desenvolvimento baixo.
Fontes: TCE-PI; Firjan; Sebrae; PNUD.

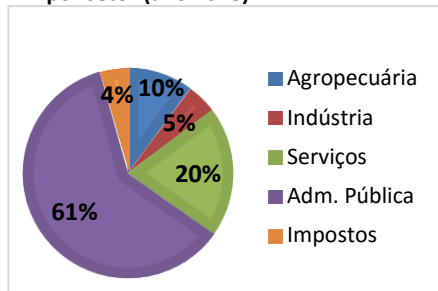
PRODUTO INTERNO BRUTO (R\$ mil)

Evolução do PIB (R\$ mil): 67ª no PI



Fonte: IBGE

PIB por setor (ano 2018):



Fonte: IBGE

Evolução do PIB Per Capita (R\$):

Período	Avelino Lopes	Teresina
Ano 2017	6.760	22.482
Ano 2016	6.194	22.611
Ano 2015	5.620	20.891

Fonte: IBGE

MERCADO DE TRABALHO (ano 2019)

Pessoas Registradas	Total	%
Total	451	100%
Comércio	53	11,8%
Serviços	9	2,0%
Indústria	1	0,2%
Construção Civil	8	1,8%
Adm. Pública	375	83,1%
Outros	5	1,1%

Fonte: Ministério da Economia

EMPRESAS (maio/2020)

Porte Econômico	Total
TOTAL	322
MEI	107
Microempresa - ME	182
Empresa de Pequeno Porte - EPP	17
Demais (Média, Grandes e Não Declarado)	16

Fonte: Receita Federal / DataSebrae

Setor Econômico	Total
Comércio	213
Serviços	74
Construção Civil	18
Indústria	15
Agropecuária	02

Fonte: Receita Federal / DataSebrae

Principais Atividades	Total
Minimercados, mercearias	48
Comércio var. de artigos do vestuário	18
Com. Var. de Armário	18

Fonte: Receita Federal / DataSebrae

AGRICULTURA (ano 2019)

Culturas	Produção (t)	Valor (R\$ mil)
Arroz	-	-
Castanha de Caju	-	-
Feijão	255	918
Mandioca	252	76
Milho	1.280	1.109
Soja	-	-

Fonte: IBGE - Produção Agrícola Municipal/2019

PECUÁRIA (ano 2019)

Efetivo	Unid	Quantidade
Bovino	Cabeça	11.652
Caprino	Cabeça	13.122
Ovino	Cabeça	6.889
Suíno	Cabeça	3.441
Leite de Vaca	mil l	302
Mel de Abelha	Kg	420
Pescado	kg	-

Fonte: IBGE - Produção da Pecuária Municipal/2019

EDUCAÇÃO (2019)

Nº de Matrículas	Total	%
TOTAL	2.682	100,0
Creche	155	5,8%
Pré escolar	280	10,4%
Fundamental - Inicial	1.022	38,1%
Fundamental - Final	819	30,5%
Médio	406	15,1%

Fonte: INEP

IDEB - Rede Pública Municipal (ano 2019)

Taxas	Resultado	Meta
Ano Iniciais	5,5	4,5
Anos Finais	*	4,6

Fonte: INEP

* Dados Não disponíveis

PROGRAMA BOLSA FAMÍLIA (ago/2020)

Total de Famílias Cadunico: 3.375

Total de Pessoas Cadastradas: 9.297

Percentual da População: 82,1%

Quant. de Famílias Beneficiadas: 2.529

Valor médio por família: R\$ 257,87

Fonte: Ministério da Cidadania

SANEAMENTO BÁSICO (ano 2018)

Descrição	Dados
Índice de Atendimento Água	74,9%
Ligações Ativas de Água	2.524
Índice de Atendimento Esgoto	0%
Ligações Ativas de Esgoto	-

Fonte: SNIS

COMPRAS MUNICIPAIS (ano 2019)

Descrição	Quant	Valor (R\$)
Total Homologado	35	21.994.445
Material de Consumo	11	7.437.852
Obras e Serviços	08	8.558.490
Mat. Permanente	02	536.310
Outros	08	3.682.325
Outros Serviços	06	1.779.468

Fonte: TCE. Mural das Licitações.