

ADMINISTRAÇÃO PÚBLICA

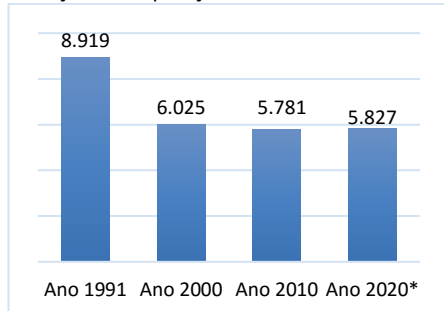
Prefeito: Manoel Portela de Carvalho Neto

DADOS GERAIS

Microrregião (IBGE): Valença do Piauí
 Território (SEPLAN): Vale do Sambito
 Território (SEBRAE): Picos
 Distância para Teresina: 219 km
 Área: 821,66 km²
 Densidade Demográfica: 7,0 hab/km²
 Município de Origem: Valença do Piauí
 Data da Instalação: 20/10/1962
 Fonte: IBGE / SEPLAN

DEMOGRAFIA

Evolução da População Residente: 121ª no PI



Fonte: IBGE: Censos Demográficos e População Estimada

População (ano 2010)	Total	%
Total	5.781	100
Homens	2.866	49,6
Mulheres	2.915	50,4
Urbana	3.432	59,4
Rural	2.349	40,6
Faixa Etária: 0 a 14	1.470	25,4
Faixa Etária: 15 a 59	3.460	59,9
Faixa Etária: 60 ou +	849	14,7

Fonte: IBGE – Censo/2010

INFRAESTRUTURA (ano 2010)

Total de Domicílios	Total	%
Total	1.610	100%
- Urbanos	992	61,6%
- Rural	618	38,4%

Fonte: IBGE – Censo/2010.

GESTÃO PÚBLICA EMPREENDEDORA

Legislação	Sim	Não
Lei Geral Implementada		X
Política de Desenvolvimento		X
Rede Simples Implantada	X	
Sala do Empreendedor		X

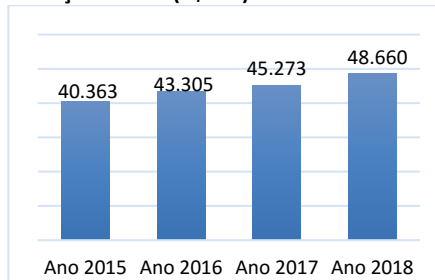
Fonte: SEBRAE/PI

INDICADORES MUNICIPAIS DE GESTÃO

- **IEGM - Índice de Efetividade da Gestão Municipal (ano 2018):** C 0,47 (Baixo Nível de Adequação)
 - **IFGF - Índice Firjan de Gestão Fiscal (ano 2018):** 0,5022 (Dificuldade) - 49ª PI
 - **ISDEL - Índice Sebrae de Desenvolvimento Econômico Local (ano 2017):** 0,231 – 150ª PI
 - **IFDM - Índice Firjan de Desenvolvimento Municipal (ano 2016):** 0,5317 Desenvolvimento Regular - 169ª PI
 - **IDH - Índice de Desenvolvimento Humano (ano 2010):** 0,583 desenvolvimento baixo.
- Fontes: TCE-PI; Firjan; Sebrae; PNUD.

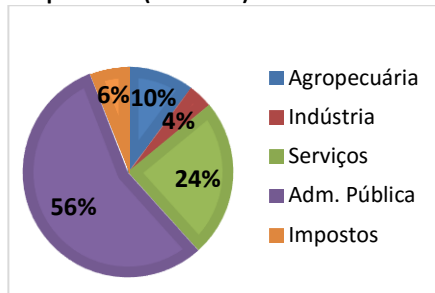
PRODUTO INTERNO BRUTO (R\$ mil)

Evolução do PIB (R\$ mil): 120ª no PI



Fonte: IBGE

PIB por setor (ano 2018):



Fonte: IBGE

Evolução do PIB Per Capita (R\$):

Período	Aroazes	Teresina
Ano 2017	7.876	22.482
Ano 2016	7.525	22.611
Ano 2015	7.004	20.891

Fonte: IBGE

MERCADO DE TRABALHO (ano 2019)

Pessoas Registradas	Total	%
Total	176	100%
Comércio	56	31,8%
Serviços	8	4,5%
Indústria	0	0%
Construção Civil	0	0%
Adm. Pública	74	42,0%
Outros	38	21,6%

Fonte: Ministério da Economia

EMPRESAS (maio/2020)

Porte Econômico	Total
TOTAL	183
MEI	112
Microempresa – ME	51
Empresa de Pequeno Porte – EPP	11
Demais (Média, Grandes e Não Declarado)	09

Fonte: Receita Federal / DataSebrae

Setor Econômico	Total
Comércio	112
Serviços	56
Construção Civil	05
Indústria	06
Agropecuário	04

Fonte: Receita Federal / DataSebrae

Principais Atividades	Total
Minimercados, mercearias	22
Comércio var. de artigos do vestuário	15
Cabeleireiro, Manicure e pedicure	10

Fonte: Receita Federal / DataSebrae

AGRICULTURA (ano 2019)

Culturas	Produção (t)	Valor (R\$ mil)
Arroz	155	153
Banana	100	225
Castanha de Caju	12	30
Fava	3	15
Feijão	54	105
Mandioca	25	8
Melancia	125	113
Milho	386	224

Fonte: IBGE - Produção Agrícola Municipal/2019

PECUÁRIA (ano 2019)

Efetivo	Unid	Quantidade
Bovino	Cabeça	6.768
Caprino	Cabeça	7.541
Ovino	Cabeça	9.424
Suíno	Cabeça	2.102
Leite de Vaca	mil l	321
Mel de Abelha	Kg	-
Pesca - Tambaqui	kg	13.680

Fonte: IBGE - Produção da Pecuária Municipal/2019

EDUCAÇÃO (2019)

Nº de Matrículas	Total	%
TOTAL	1.285	100,0
Creche	117	9,1%
Pré escolar	130	10,1%
Fundamental – Inicial	385	30,0%
Fundamental – Final	427	33,2%
Médio	226	17,6%

Fonte: INEP

IDEB - Rede Pública Municipal (ano 2019)

Taxas	Resultado	Meta
Ano Iniciais	5,2	5,0
Anos Finais	4,5	4,6

Fonte: INEP

PROGRAMA BOLSA FAMÍLIA (ago/2020)

Total de Famílias Cadunico: 1.788
 Total de Pessoas Cadastradas: 4.278
 Percentual da População: 73,4%
 Quant. de Famílias Beneficiadas: 1.085
 Valor médio por família: R\$ 248,57
 Fonte: Ministério da Cidadania

SANEAMENTO BÁSICO (ano 2018)

Descrição	Dados
Índice de Atendimento Água	74,0%
Ligações Ativas de Água	1.294
Índice de Atendimento Esgoto	0%
Ligações Ativas de Esgoto	-

Fonte: SNIS

COMPRAS MUNICIPAIS (ano 2019)

Descrição	Quant	Valor (R\$)
Total Homologado	18	2.460.919
Material de Consumo	03	546.534
Obras e Serviços	03	1.010.475
Mat. Permanente	02	93.000
Outros	02	398.761
Outros Serviços	08	412.149

Fonte: TCE. Mural das Licitações.