



# São Sebastião do Uatumã em números

Março - 2023

# Negócios



**390 empresas**

**95,8%** das empresas são pequenos negócios

**374 pequenos negócios**

**47º ranking de pequenos negócios no Amazonas**

Fonte: [analisededados.sebrae.com.br/Painel de Empresas e Atividades Empresariais](https://analisededados.sebrae.com.br/Painel%20de%20Empresas%20e%20Atividades%20Empresariais)



**1.230 produtores rurais com DAP**

Fonte: <https://smap14.mda.gov.br/extratodap/PesquisarDAP>

**1,6 mil**  
**pequenos negócios**

# Pequenos negócios

## 374 pequenos negócios

56% - comércio  
23% - serviço  
17% - indústria  
4% - construção civil

### Principais atividades

- Comércio varejista de mercadorias em geral – 104
- Comércio varejista de cosméticos – 84
- Comércio varejista de artigos do vestuário – 77
- Comércio varejista de artigos de armarinho – 58
- Comércio varejista de bebidas – 57
- Comércio varejista de laticínios e frios – 53
- Comércio varejista de calçados – 53
- Comércio varejista de materiais de construção – 43

☐ 184 MEI

☐ 165 ME

☐ 25 EPP

## 345 CNAE distintos

26% do total existente (1.333)

### Pequena diversidade de negócios

# Pequenos negócios

Total de 374

105 Empresas Inaptas

- 33 MEI
- 70 ME
- 2 EPP

**28%**  
pequenos  
negócios inaptos  
junto à RFB

# Produtores rurais

Total de 1.230

1.044 produtores com DAP expirada

**85%**  
dos produtores  
com DAP  
expirada

# Saldo de empregos - 2022

Em 2022, as demissões representaram 67% das admissões

Admissões em 2022

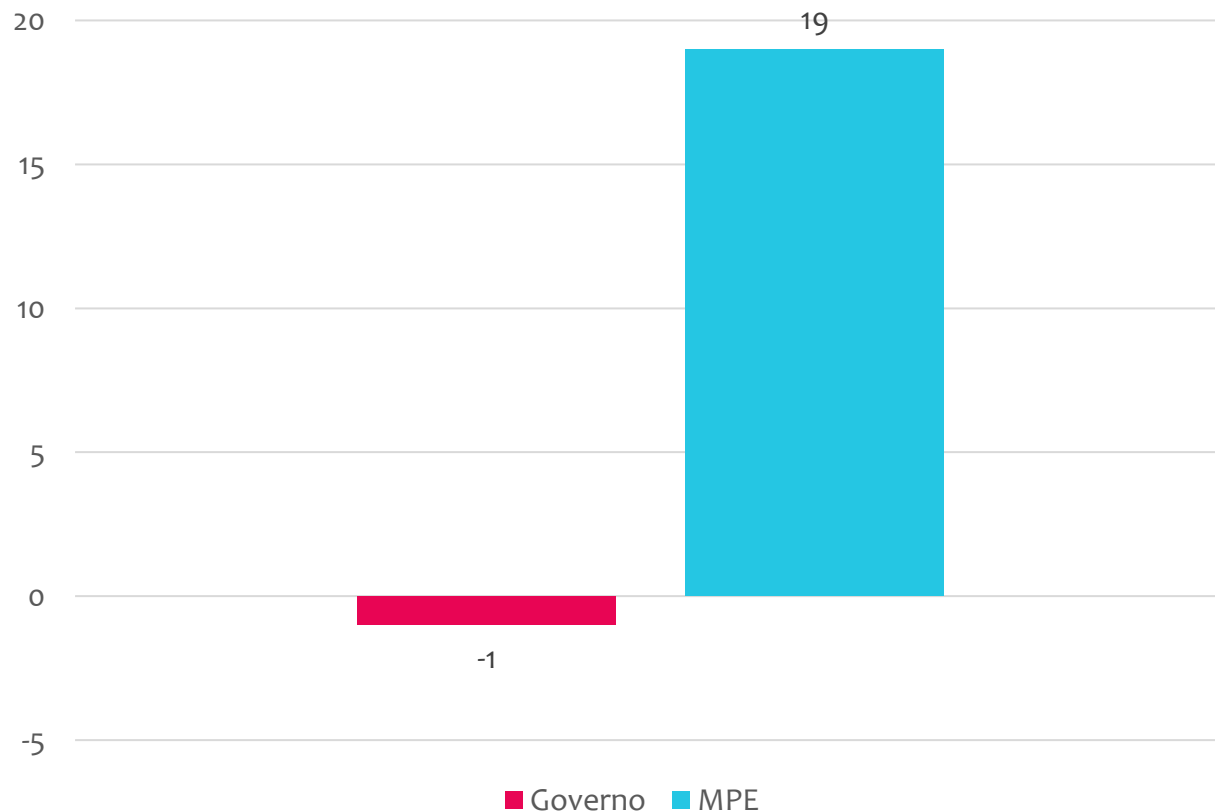
54

Demissões em 2022

36

Saldo em 2022

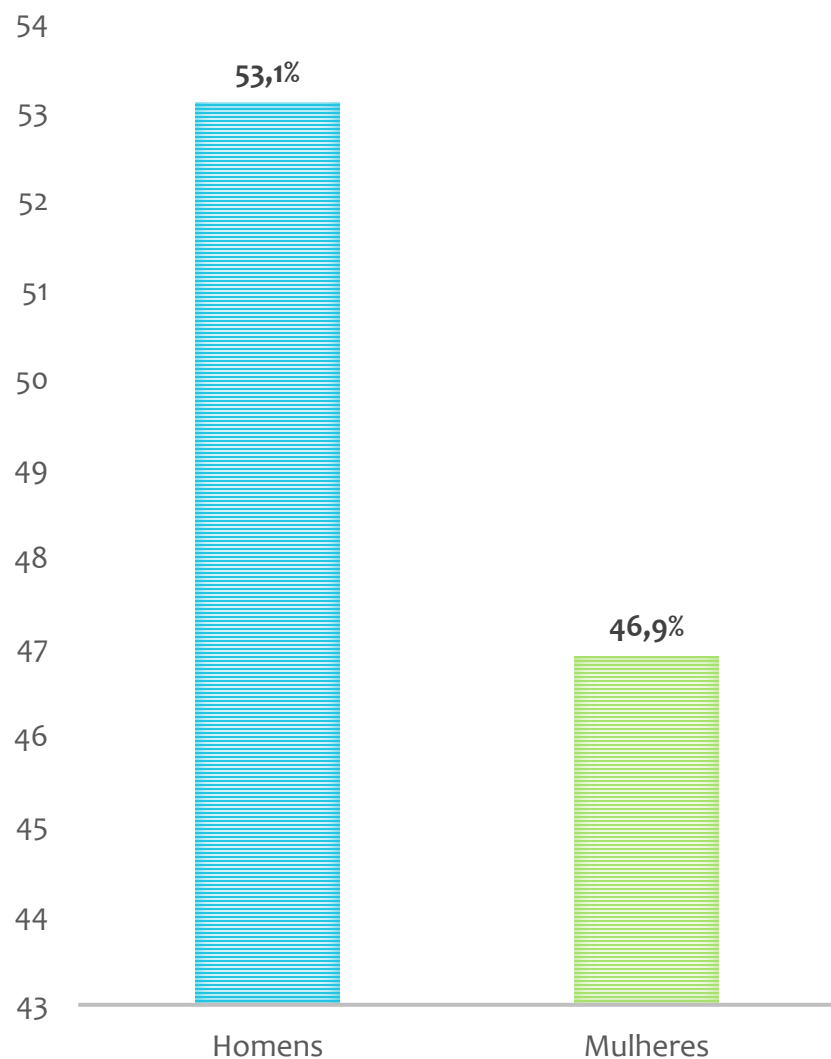
18



Os pequenos negócios foram os grandes responsáveis pela geração de emprego no município.

# 14.678 habitantes

Fonte: [cidades.ibge.gov.br/brasil/panorama](http://cidades.ibge.gov.br/brasil/panorama) – Estimativa 2021



Fonte: IBGE, população 2010

- 56º município mais populoso do estado.
- 55,2% da população reside na área urbana.
- Em 2010, 40,0% da população tinha de 0 a 14 anos e 20,9% de 15 a 24 anos, significa que atualmente a maior parte está na idade ativa entre 15 a 24 anos (Estimativa Sebrae).

# Taxa de empreendedorismo



**2020**

Brasil - 12,5%  
Amazonas - 6,7%  
São Sebastião do Uatumã - 3,38%

**2021**

Brasil - 13,33%  
Amazonas - 7,16%  
São Sebastião do Uatumã - 2,96%

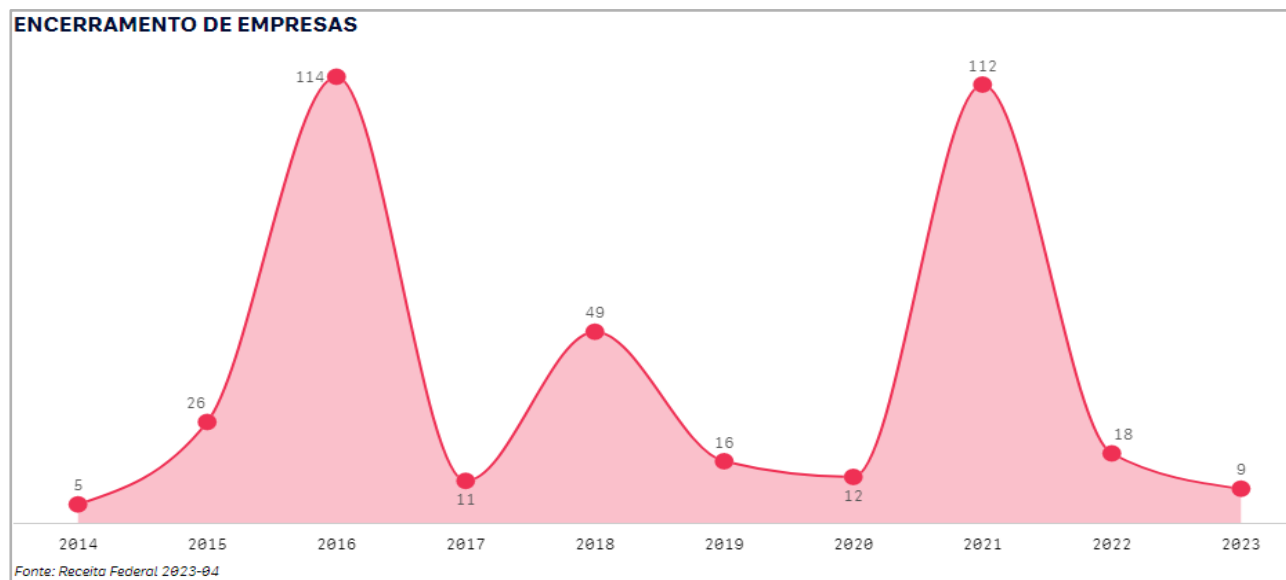
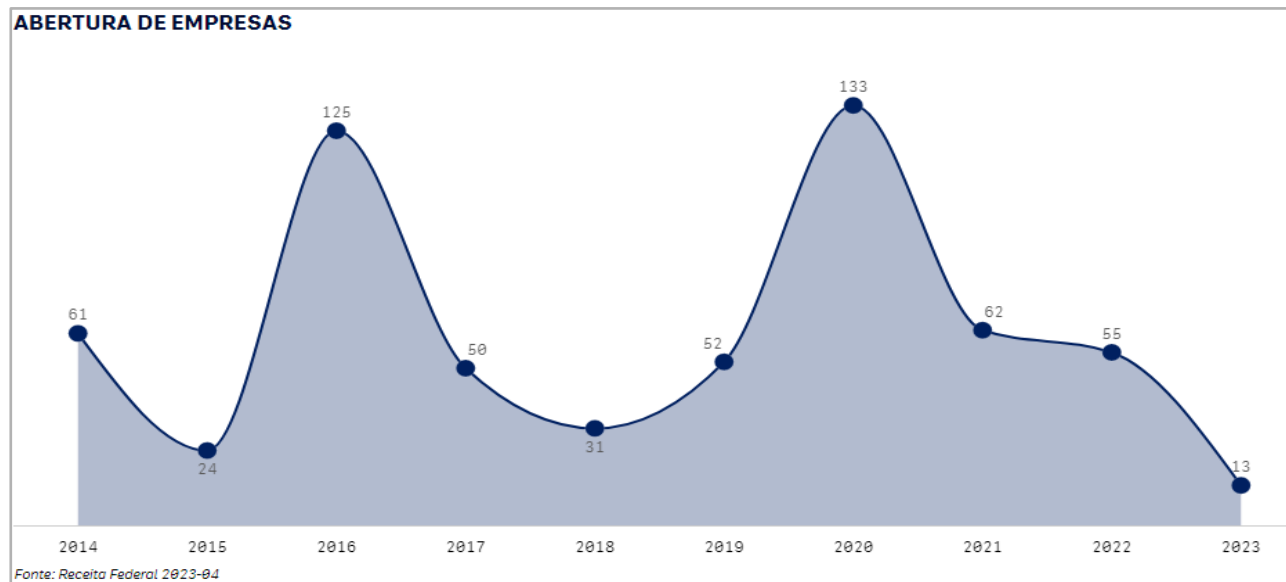
# Taxa de mortalidade de empresas 2022

- Ano com mais abertura de empresas foi em 2020
- Ano que mais fechou empresa foi 2021.

Brasil  
39,80%

Amazonas  
38,81%

S. Sebastião do Uatumã  
62,79%





# Taxa de maturidade



**Brasil**  
**55,27%**


**Amazonas**  
**48,7 %**

**São Sebastião do Uatumã**  
**56,10%**



**Conceito**  
% empresas estabelecidas  
com 3,5 anos ou mais

## PIB per capita



2017	2018	2019	2020
R\$ 7.547,67	R\$ 8.604,19	R\$ 8.685,52	R\$ 8.913,14

Fonte: [ibge.gov.br/cidades-e-estados/am/](http://ibge.gov.br/cidades-e-estados/am/)

39° renda per capita do estado

## Pessoas no Cadastro Único

Dados de fevereiro de 2022

8.203 pessoas	2.704 famílias	6.126 pessoas em extrema pobreza
---------------	----------------	----------------------------------

Fonte: [analisededados.sebrae.com.br/PTS-Demografia e Social/Cadastro Único](http://analisededados.sebrae.com.br/PTS-Demografia e Social/Cadastro Único)

# IDH-M

- Amazonas = 0,674
- São Sebastião do Uatumã = 0,577
- 25º ranking estadual
- IDH baixo

Índice de Desenvolvimento Humano – Município, 2010

---

**Dados estatísticos extraídos de bases oficiais para apresentação aos municípios.**

**Equipe Técnica**

Unidade de Gestão Estratégica e Inteligência de Dados

Maria do Socorro Corrêa da Silva – Gerente

Carlos Alberto Fialho – Analista

Evelin Bastos da Silva – Estagiária