



Careiro da Várzea em números

Março - 2023

Negócios




636 empresas

96,0% das empresas são pequenos negócios

611 pequenos negócios

33º ranking de pequenos negócios no Amazonas

**2,8 mil
pequenos
negócios**



2.250 total de produtores rurais com DAP

Pequenos negócios

611 pequenos negócios

71% - serviço
22% - comércio
3% - indústria
3% - construção civil
1% - agropecuária

452 MEI

141 ME

18 EPP

Principais atividades

- Transporte escolar – 250
- Transporte por navegação de travessia, municipal – 226
- Transporte rodoviário coletivo de passageiros, municipal – 151
- Transporte aquaviário para passeios turísticos – 136
- Transporte por navegação, intermunicipal/estadual/nacional – 127
- Transporte rodoviário coletivo de passageiros intermunicipal – 80
- Comércio varejista de mercadorias em geral – 79
- Transporte rodoviário de carga, municipal – 90

390 CNAE distintos
29% do total existente

**Pouca diversidade de
negócios**


Pequenos negócios

Total de 611

148 Empresas Inaptas

- 87 MEI
- 58 ME
- 3 EPP

25%
dos pequenos
negócios inaptos
junto à RFB



Produtores rurais

Total de 2.250

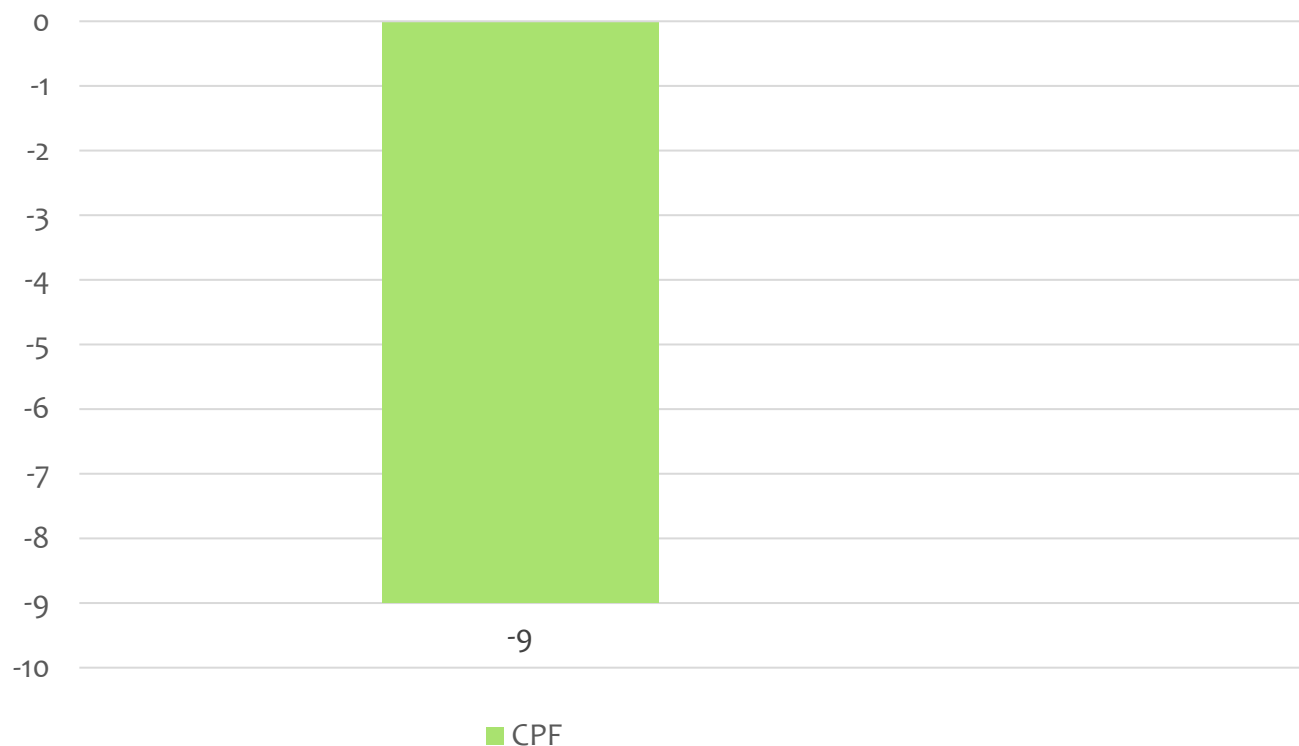
1.719 produtores com DAP expirada

78%
dos produtores
com DAP
expirada

Saldo de empregos - 2022

Em 2022, as demissões representaram 58% das admissões

| Admissões em 2022 | Demissões em 2022 | Saldo em 2022 |
|-------------------|-------------------|---------------|
| 22 | 31 | -9 |

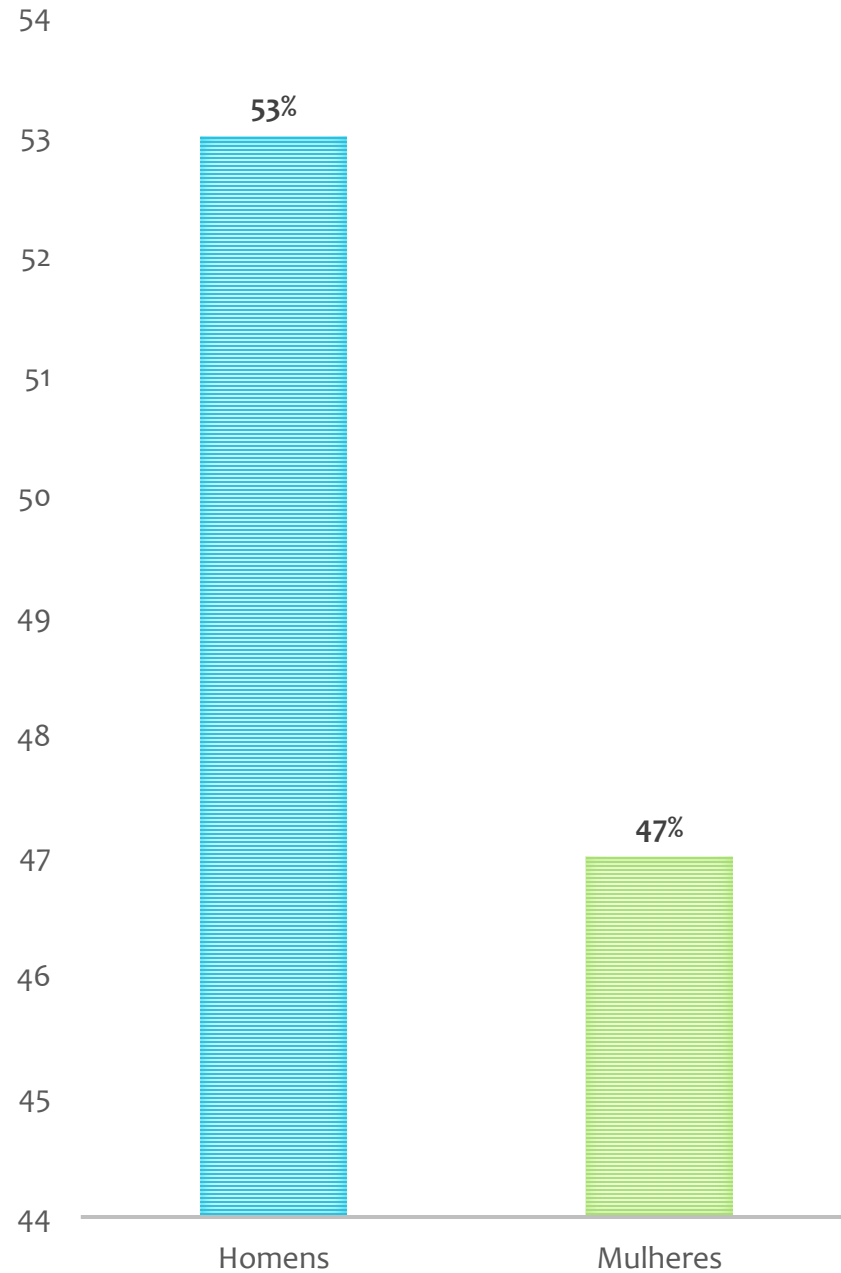


No estado do Amazonas, os pequenos negócios são responsáveis 74,9% do saldo de empregos (admissão menos demissão)

População

31.459 habitantes

Fonte: cidades.ibge.gov.br/brasil/panorama – Estimativa 2021



Fonte: IBGE, População 2010

- 28º município mais populoso do estado.
- 95,8% da população reside na área rural.
- Em 2010, 32,8% da população tinha de 0 a 14 anos e 39,6% de 25 a 59 anos, o que significa que atualmente a maior parte está na idade entre 25 a 59 anos (estimativa Sebrae).

Taxa de empreendedorismo

2020

Brasil - 12,5%
Amazonas - 6,7%
Careiro da Várzea - 2,51%

2021

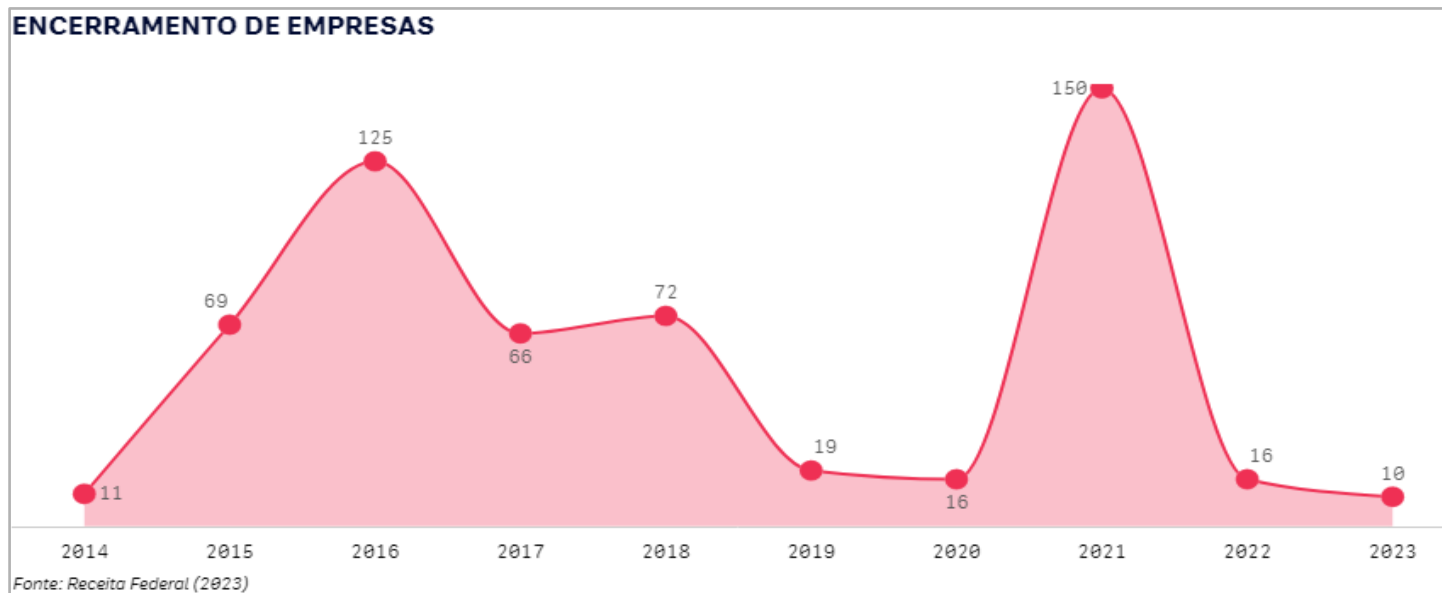
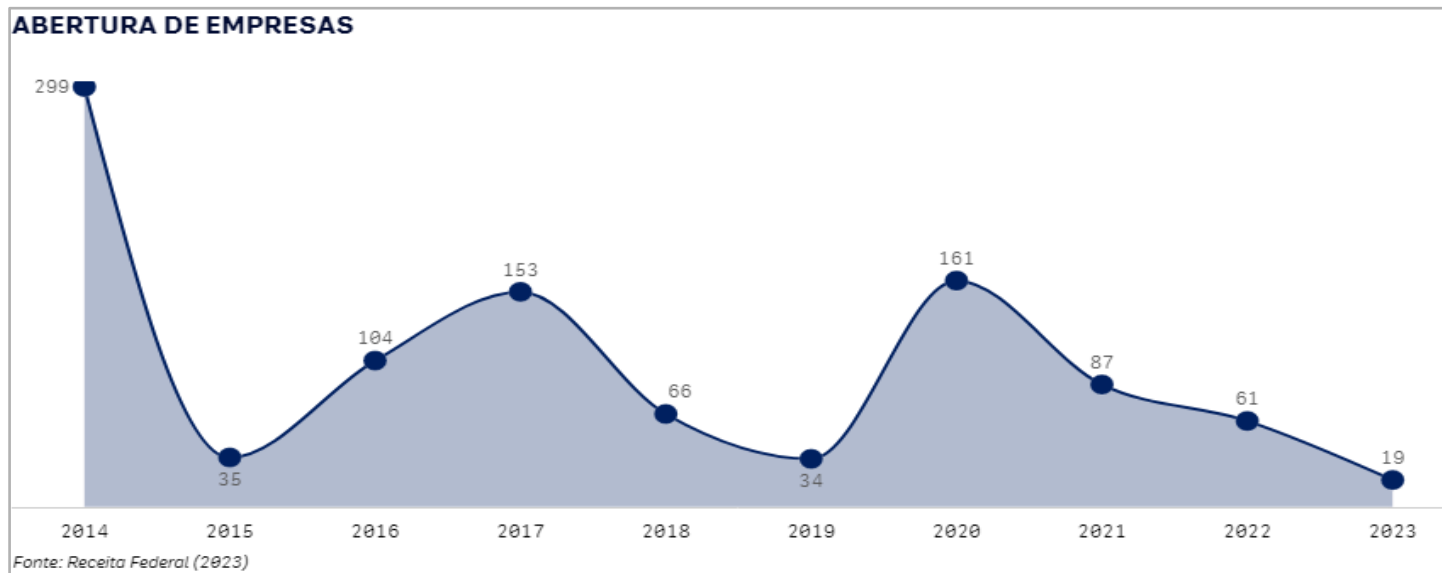
Brasil - 13,33%
Amazonas - 7,17%
Careiro da Várzea - 2,27%

Taxa de mortalidade de empresas 2022

Brasil
39,80%

Amazonas
38,81%

Careiro da Várzea
49,74%




- Ano com maior nº de empresas abertas foi 2020.
- Ano que mais fechou empresa foi 2021.

Taxa de maturidade

Brasil
55,27%

Amazonas
48,5%

Careiro da Várzea
65,67%



Conceito
% empresas estabelecidas
com 3,5 anos ou mais

PIB per capita



| 2017 | 2018 | 2019 | 2020 |
|---------------|---------------|---------------|---------------|
| R\$ 10.735,06 | R\$ 11.402,70 | R\$ 10.543,87 | R\$ 12.129,31 |

Fonte: IBGE/Cidades e Estados

23ª renda per capita do estado

Pessoas no Cadastro Único

Dados de fevereiro de 2022

| | | |
|----------------|----------------|-----------------------------------|
| 16.796 pessoas | 5.509 famílias | 14.383 pessoas em extrema pobreza |
|----------------|----------------|-----------------------------------|

Fonte: [analisededados.sebrae.com.br/PTS-Demografia e Social/Cadastro Único](https://analisededados.sebrae.com.br/PTS-Demografia%20e%20Social/Cadastro%20Único)

IDH-M

- Amazonas = 0,674
- Careiro da Várzea = 0,569
- 30º ranking estadual
- IDH baixo

Índice de Desenvolvimento Humano – Município, 2010

Dados estatísticos extraídos de bases oficiais para apresentação aos municípios.

Equipe Técnica

Unidade de Gestão Estratégica e Inteligência de Dados

Maria do Socorro Corrêa da Silva – Gerente

Carlos Alberto Fialho – Analista

Evelin Bastos da Silva – Estagiária